



Arqueologia Estudis i Gestió del Patrimoni.  
Plaça de Can Gassol, núm. 18 08301 Mataró  
info@fragments.es  
tel.93.790.87.34

**MEMÒRIA D'INTERVENCIÓ ARQUEOLÒGICA  
NOVEMBRE 2017**

**PASSEIG DE MARAGALL, 383-389 / AVINGUDA DE  
FREDERIC RAHOLA, 2-8 / CARRER DE PERIS I  
MENCHETA, 1-3.  
CAN FARGAS**

---

**REF: 048/09**

**(BARCELONA, EL BARCELONÈS)**

**DIRECCIÓ ARQUEOLÒGICA:**

**DATES DE LA INTERVENCIÓ:**

**DATA D'ENTREGA:**

## **FITXA TÈCNICA**

**NOM DEL JACIMENT:** Passeig de Maragall, 383-389 / Avinguda de Frederic Rahola, 2-8 / Carrer de Peris i Mencheta, 1-3

**NOM DE LA INTERVENCIÓ:** Passeig de Maragall, 383-389 / Avinguda de Frederic Rahola, 2-8 / Carrer de Peris i Mencheta, 1-3

**REF:** 048/09

**MUNICIPI:** Barcelona

**COMARCA:** Barcelonès

**TIPUS D'INTERVENCIÓ:** Preventiva

**COORDENADES GEOGRÀFIQUES:** (UTM 31 N, ED 50) 430289.0,  
4586741.3

**MSNM:** 78,7

**TREBALLS REALITZATS:** 19 cales

**RESULTATS:** Estratigrafia i estructures amb un lapse cronològic des del segle XI-XII fins al segle XX.

**DATES DE LA INTERVENCIÓ:** del 5 del X al 27 del XI de 2009

**DATES DE LA RESOLUCIÓ:** del 28 del IX al 27 del XI de 2009

**PROTECCIÓ DEL JACIMENT:**

- Llei 9/1993, de 30 de setembre de 1993, del Patrimoni Cultural Català (DOGC núm.1807).
- Decret 78/2002, de 5 de març de 2002, del Reglament de protecció del patrimoni arqueològic i paleontològic (DOGC núm. 3594).

**DIRECCIÓ:** Jordi Serra Molinos

**EQUIP HUMÀ:** Fernando Boullosa, Guillermo García, Irene Gibrat, Magalí Golfieri, Imma López, Noemí Nebot, Manolo Saa i Adriana Vilardell.

**PROMOCIÓ:** Consorci d'Educació de Barcelona.

## ÍNDEX

<b>1.</b>	<b>INTRODUCCIÓ.....</b>	<b>4</b>
<b>2.</b>	<b>MOTIUS DE LA INTERVENCIÓ.....</b>	<b>5</b>
<b>3.</b>	<b>MARC GEOGRÀFIC I GEOLÒGIC .....</b>	<b>6</b>
<b>4.</b>	<b>CONTEXT HISTÒRIC I ANTECEDENTS ARQUEOLÒGICS ....</b>	<b>8</b>
<b>5.</b>	<b>METODOLOGIA .....</b>	<b>11</b>
<b>6.</b>	<b>DESCRIPCIÓ I INTERPRETACIÓ DELS TREBALLS</b>	
	<b>REALITZATS.....</b>	<b>12</b>
	6.1. CALA 0100:.....	12
	6.2. CALA 0200:.....	13
	6.3. CALA 0300:.....	16
	6.4. CALA 0400:.....	19
	6.5. CALA 0500:.....	20
	6.6. CALA 0600:.....	24
	6.7. CALA 0700:.....	25
	6.8. CALA 0800:.....	26
	6.9. CALA 0900:.....	27
	6.10. CALA 1000: .....	29
	6.11. CALA 1100: .....	30
	6.12. CALA 1200: .....	31
	6.13. CALA 1300: .....	34
	6.14. CALA 1400: .....	36
	6.15. CALA 1500: .....	38
	6.16. CALA 1600: .....	41
	6.17. CALA 1700: .....	43
	6.18. CALA 1800: .....	45
	6.19. CALA 1900: .....	47
<b>7.</b>	<b>CONCLUSIONS.....</b>	<b>49</b>
<b>8.</b>	<b>BIBLIOGRAFIA .....</b>	<b>53</b>
	<b>ANNEX I. PLANIMETRIA .....</b>	<b>54</b>
	<b>ANNEX II. FITXES DE CAMP .....</b>	<b>55</b>
	<b>ANNEX III. INVENTARI DE MATERIALS .....</b>	<b>56</b>
	<b>ANNEX IV. RESTAURACIÓ DE MATERIALS.....</b>	<b>57</b>
	<b>ANNEX V. INVENTARI FOTOGRÀFIC.....</b>	<b>58</b>

## 1. INTRODUCCIÓ

El present document recull la memòria de la intervenció arqueològica realitzada a la masia de **Can Fargas**, situada al **Passeig de Maragall, 383-389 / Avinguda de Frederic Rahola, 2-8 / Carrer de Peris i Mencheta, 1-3**, amb número de registre MUHBA **048/09**, realitzada al districte d'Horta - Guinardó (Barcelona – Barcelonès). La intervenció arqueològica ha estat duta a terme per l'empresa **FRAGMENTS**®, sota la direcció tècnica de l'arqueòleg Jordi Serra Molinos, amb el corresponent permís de la Direcció General del Patrimoni Cultural. La intervenció s'ha dut a terme entre els dies 5 d'Octubre i 27 de Novembre del 2009.



Figura 1. Vista de l'actual masia des de l'Avinguda de Frederic Rahola.

## 2. MOTIUS DE LA INTERVENCIÓ

La futura rehabilitació de la masia de Can Fargas, situada al Passeig de Maragall, 383-389 / Avinguda de Frederic Rahola, 2-8 / Carrer de Peris i Mencheta, 1-3 del districte d'Horta – Guinardó de la ciutat de Barcelona, ha estat precedida d'una primera fase d'intervenció arqueològica sobre aquest emplaçament, tal com preveu la Llei 9/1993 del patrimoni cultural català, així com el Decret 78/2002 del Reglament de protecció del patrimoni arqueològic i paleontològic.

La present campanya ha consistit en la realització de diverses cales arqueològiques, un total de 19, les quals han respost a un doble objectiu. En primer lloc, determinar les característiques de la fonamentació de les estructures que conformen l'actual masia per tal de poder procedir a la redacció del projecte de rehabilitació de la finca. En segon lloc, tractar d'acostar-nos a un millor coneixement tant de l'evolució de la masia des de la seva construcció al segle XVII fins al dia d'avui, com de la possible presència d'estructures corresponents a cronologies més reculades en el temps.

Aquest fet era plausible ja que és coneguda l'existència d'una torre de defensa originària de finals del segle XI / principis del segle XII, així com una construcció annexa emmarcada ja en el context del segle XIII (CABALLÉ, F.; GONZÁLEZ, R.: 2009).

### 3. MARC GEOGRÀFIC I GEOLÒGIC

La masia de Can Fargas forma part del terme municipal de Barcelona, concretament del districte d'Horta Guinardó. Aquest terme municipal té una extensió de 1.754.900 hectàrees i s'estén en una plana de 5 quilòmetres d'amplària limitada al nord-oest per la Serra de Collserola i la Serra de Marina i a l'est per la costa de la mar Mediterrània, entre els deltes dels rius Llobregat i Besòs.

A nivell geològic, el Pla de Barcelona es troba obert al mar i limitat per la Serralada Litoral (de la que formen part les serres de Collserola i de Marina i composta de llicorelles silurianes assentades en un basament granític) i al sud per la falla que segueix ran de mar des del Garraf i el turó de Montjuich. El pla inclinat del peu de Collserola és de basament paleozoic i d'estructura tabular, i ha resultat afectat per tots els moviments orogènics alpins. En el miocè i el pliocè, damunt del sòcol paleozoic, sedimentaren dipòsits marins del qual en són testimonis una sèrie de petits i suaus turons (dels Ollers, del Tàber, de les Falzies, de la Bota). La falla es fa visible al Pla ja que si des de Collserola els dipòsits baixen d'una manera continuada i regular, al punt de contacte entre Ciutat Vella i l'Eixample, es produeix una ruptura amb la presència d'un salt o esglaó d'uns 20 metres, clarament visible en la morfologia urbana (les baixades de Jonqueres, de la Via Laietana, els carrers d'Estruch, de les Moles o de Jovellanos). Salt aquest que fou aprofitat per la defensa de la ciutat situant-hi les muralles o a nivell econòmic, explotat amb la ubicació de diversos molins a la zona coneguda com de les moles (actual carrer de les Moles).

De l'esglaó cap a mar ja no hi ha sòcol de licorella ni de granit, sinó que ens trobem un mantell al·luvial format per les aportacions de les rieres, dels torrents, dels deltes dels rius veïns i del corrent litoral. En aquest sector del Pla es formaren maresmes i estanyols, però com que la costa ha anat avançant, molts d'aquest ja no existeixen en l'actualitat tot i que molts d'ells han continuat vius en els topònims de la ciutat (Banyols a la marina de Provençals, la Llavineria a Portal Nou, la Llacuna i la Llanera al Llobregat o l'estany del Cagalell al Port).

Deixant l'espai del Pla i centrant-nos en la zona més propera a la falda de Collserola, on situem la intervenció, hem de començar per parlar de la formació geològica d'aquesta serralada. Collserola mostra un sòcol granític molt descompost per l'acció natural i sobre el qual hi ha dipositada una cobertora d'esquistes del Silurià Superior i del Devonianà. A aquests elements cal sumar-hi, durant el Carbonífer, esquistes arenosos, gresos i conglomerats.

Per altra banda, la serra presenta una falla amb orientació nord-est – sud-oest que la separa d'un seguit de turons. Parlem de Els Monterols, El Puget, Can Muntaner, El Falcó, El Carmel, el Turó de la Rovira i el Turó de la Peira. Entre aquests turons i la pròpia serra de Collserola s'obre el gran solc d'Horta – Bonanova, que fou l'antiga gran via de comunicacions que vertebrà aquesta zona. Aquest eix viari bé també determinat per la xarxa hidrogràfica de la zona, la qual des del llindar dels Penitents (o Quatre Camins) veiem un partió d'aigües entre les que deriven a la riera d'Horta i les que davallen vers la riera de Vallcarca.

#### 4. CONTEXT HISTÒRIC I ANTECEDENTS ARQUEOLÒGICS

L'ocupació amb assentaments humans a les zones entre el Pla de Barcelona i la Serralada Litoral queda evidenciada ja des d'època neolítica, on es documenten traces d'establiments que, en aquest període, es concentren al territori del Pla. En canvi, serà en les proximitats d'aquest, en els turons que segueixen una línia paral·lela a la serra de Collserola i la serra de Marina, on s'apreciaran les empremtes del que fou l'ocupació ibèrica al sud de la Laietània. Així queda palès amb l'exemple del Puig Aguilar, un assentament ibèric al actualment anomenat Turó de la Rovira.

Però serà ja al segle I d.C. quan, novament al territori del Pla de Barcelona i aprofitant el monticle que suposa el turó del *Mons Taber*, es fundarà de nova planta la colònia *Julia Augusta Paterna Barcino*. Aquesta colònia creada *ex novo* serà el nou eix vertebrador del territori a partir de l'*ager* de la ciutat. Però aquest *ager* no es limita a l'àmbit del Pla, sinó que la seva estructuració arribarà també fins als turons situats en la vessant est de la serra de Collserola. És així com hem de contextualitzar el territori d'Horta dins el propi espai de l'*ager* de la ciutat de *Barcino* (VVAA: 1997).

Serà en aquest marc on cal entendre l'existència de diverses vil·les romanes a la vall d'Horta. En volem destacar aquí la vil·la de Can Cortada, amb un lapse cronològic de funcionament entre els segles I – VI i on foren localitzades, entre d'altres, un total de 18 sitges, tres dipòsits obrats amb *opus signinum* i 6 enterraments. Cal fer esment, també, de Can Mariner, on es documentaren diverses estructures relacionades amb la part rústica d'una vil·la que queda emmarcada en època altimperial (MARÍN: 2007). Encara pel que fa al període romà cal parlar, finalment, de l'aparició d'uns banys romans a l'emplaçament de la Torre dels Pardals, element que probablement calgui identificar amb la part residencial d'una nova vil·la.

Endinsant-nos ja en les cronologies medievals, trobarem la primera referència documental a aquest territori en una donació de terres a l'església de Sant Miquel de Barcelona feta l'any 965. Des d'aquest moment, apareix de manera recurrent la cita de la Riera d'Horta com a afrontació del parcel·lari descrit. Amb posterioritat, a mitjans segle XI, podem situar la primera cita en la



documentació escrita de la Via d'Horta (o camí de Barcelona o del Pla). Així es constata en un document conservat a l'Arxiu Capitular de la Catedral de Barcelona datat l'any 1052<sup>1</sup>.

Serà precisament a partir del segle XI quan la frontera amb els territoris musulmans quedi establitzada al sud del riu Llobregat. Al nord d'aquest *limes*, això ajudaria a l'organització de la població entorn a un sistema de parròquies. Aquest seria el patró seguit a l'actual Horta, on trobem dues parròquies diferenciades, Sant Andreu del Palomar i Sant Genís dels Agudells.

Paral·lelament, es crearà una trama de torres de defensa a la vall d'Horta que cal vincular a la dinàmica d'enfrontament entre el senyoriu feudal establert a la zona i el poder comtal, el qual tracta en aquest moment d'incrementar la seva hegemonia política. Serà així com el poder senyorial erigirà un conjunt de torres amb l'objectiu de simbolitzar el seu control del territori vers el Casal de Barcelona. A tall d'exemple, podem citar els casos de la Torre Superior d'Horta, la Torre Jussana d'Horta o la Torre d'en Gombau.

Entre els segles XI i XIII, el conjunt format per les parròquies i les seves corresponents sagres, juntament amb la xarxa de torres de defensa, conviuran en un espai que quedarà igualment estructurat a partir d'un seguit de masos fortificats que, de manera disgregada, aniran proliferant pel territori. Aquest procés d'organització de la població cal relacionar-lo, també, dins el propi marc de les estructures sociopolítiques inherents al món feudal. Es tracta d'un context on conviuran simultàniament la inestabilitat social i, a l'hora, una fase en què a nivell econòmic es generaran importants beneficis derivats, particularment, del conreu de la vinya (VVAA.1997). Entre aquests masos, podem parlar de l'existència del mas Vilatrau, el mas Romanet, el de Tonna o el mas de Vilapicina.

Un cop ja anunciada la importància del conreu de la vinya en l'economia d'aquest territori en les cronologies de la plena Edat Mitjana, cal ara remarcar que precisament serà, aquest mateix, l'eix que marcarà la vertebració econòmica de la zona en cronologies més avançades. Així, tant en època moderna com contemporània, veurem com el cultiu de la vinya marcarà

---

<sup>1</sup> Arxiu Capitular de la Catedral de Barcelona. Doc. 810 dins VVAA: 2006. pp.1315-1316.

l'economia en aquest territori, tot destinant la producció a l'exportació de vi i aiguardent.

Pel que fa al cas concret de Can Fargas, F. Caballé i R. González plantegen la correspondència, a partir del segle XVI, de l'actual masia de Can Fargas amb el mas citat en la documentació com a mas *Torrents de Saladriga*. Serà ja al segle XVII quan la propietat passi a mans de la família Armengol. Aquest fet determina que, a partir d'aquest moment, la documentació escrita parlarà del mas *Armengol*. Aquesta família serà la responsable del principal procés de reformes i ampliació de la que serà objecte la masia, fet que es produirà durant la segona meitat del segle XVII<sup>2</sup>.

Ja a finals del segle XVIII, tornarem a trobar un canvi en la propietat, fet el qual comportarà també que varii novament el nom de la masia per adoptar el cognom dels nous propietaris. És ara la família Pujol qui s'instal·larà a la que serà coneguda com a *Can Pujol* fins l'any 1892, moment en què Montserrat de Casanovas, hereva de la finca, li canviarà el nom pel del seu marit, Pere Fargas (CABALLÉ, GONZÁLEZ, 2009).

Uns anys més tard, el 1904, la família Fargas serà la resident a la masia quan el territori d'Horta passi a formar part definitivament del municipi de Barcelona.

---

<sup>2</sup> Tal i com veurem en l'apartat 6.13, l'excavació de la cala 1300 ha permès datar la col·locació del paviment resultant d'aquest procés de reformes en l'any 1670.

## 5. METODOLOGIA

La intervenció arqueològica s'ha regit per la normativa legal vigent (Decret 78/2002). El codi de registre de la intervenció ve definit per un número de codi del Registre d'Intervencions Arqueològiques del Servei d'Arqueologia (MUHBA), en aquest cas és **048/09**, el qual consta a tota la documentació, al material inventariat, als seus embalatges i als documents elaborats. A la intervenció s'ha seguit la seqüència estratigràfica real. S'han seguit, per tant, els patrons del mètode d'excavació Estratigràfic, combinat amb el sistema de registre ideat per Harris i Carandini. Així, han estat identificats, numerats i documentats tots els nivells estratigràfics, tant positius, com negatius i estructurals. Cada unitat estratigràfica s'ha individualitzat amb una fitxa pròpia, amb les fitxes de registre de camp del Servei d'Arqueologia del MUHBA. Aquestes fitxes és lliuren tant en paper com informatitzades.

La documentació planimètrica s'ha fet a escala 1:20, 1:50 i, en el cas de les plantes generals, a escala 1:200. Igualment, s'ha fet un seguiment fotogràfic de la intervenció.

Pel que fa al registre de les cales, el total de 19 cales sobre les que s'ha treballat queden individualitzades amb xifres (0100 fins a 1900). Pel que fa a les unitats estratigràfiques documentades, aquestes consten de les dues primeres xifres corresponents a la cala i les dues següents al número de la unitat identificada (p. ex. UE.0812 representa la cala 08 i la unitat estratigràfica individualitzada número 12).

## **6. DESCRIPCIÓ I INTERPRETACIÓ DELS TREBALLS REALITZATS**

El conjunt de cales realitzades a la masia de Can Fargas i al seu entorn immediat ha posat al descobert una àmplia estratigrafia arqueològica, la qual ocupa un llarg ventall cronològic que abraça, ininterrompudament, des dels segles XI – XII fins al segle XX.

A continuació descriurem els resultats obtinguts en la totalitat de les 19 cales realitzades en la intervenció.

### 6.1. CALA 0100:

La cala 0100, juntament amb les cales 0200, 0800 i 1800, es troba situada al jardí de la masia de Can Fargas. La seva estratigrafia mostra una seqüència de nivells abocats tot formant un terraplenat que permet un sensible augment en la cota de circulació d'aquest jardí. Concretament, documentem la UE.0101 formada per una capa compactada d'argiles barrejades amb algunes graves, tot generant un nivell compactat emprat com a espai de circulació del jardí.

Un cop retirat aquest estrat, localitzem ja la UE.0102. Es tracta d'un potent nivell de terraplenat generat amb la intencionalitat d'augmentar la cota de circulació de l'espai enjardinat, el qual presenta certa abundància de material ceràmic emmarcat dins un lapse cronològic que va des del segle XVII fins al XIX, moment en el qual situem la creació d'aquest terraplenat.

Hem de fer esment de la presència de la rasa UE.0103, la qual talla el nivell UE.0102 i que relacionem amb el tub metàl·lic UE.0105, emprat dins el sistema de rec del jardí ja al segle XX. La UE.0104 constitueix el rebliment amb argiles d'aquesta rasa de serveis contemporanis.

Sota la capa de terraplenat hi documentem ara el nivell d'argiles quaternàries geològiques, la UE.0199. Aquest nivell estèril, però, presentava un petit retall circular (UE.0107) reblert per la UE.0106. Aquest element previ a l'acció de terraplenat del segle XIX conservava únicament entre 15 i 20 centímetre de potència estratigràfica, fet que en dificulta raonablement la seva correcta interpretació. Podria tractar-se, en qualsevol cas, d'un fons de sitja corresponent a les fases anteriors a la creació de l'àmbit enjardinat vinculat a l'ús residencial de la masia. Aquest fet, però, no ha pogut ser confirmat amb l'excavació de l'estratigrafia conservada a la cala 0100.



Figura 2. Cala 0100. UE.0107

### 6.2. CALA 0200:

La cala 0200 es troba també en l'espai de jardí situat al sud de la masia de Can Fargas. En aquest cas, però, la cala s'adossa a un contrafort (UE.0203) creat al segle XX per tal de consolidar els murs corresponents a la fase d'ampliació de la masia que s'efectuà al llarg del segle XVIII. Així mateix, la cala també es situa al sud-oest d'un safareig en desús associat també a cronologies del segle XX.

L'excavació de la cala s'inicià amb el desmuntatge de la canalització de desguàs d'aquest safareig (UE.0202), obra amb rajoles de 30x15 centímetres lligades entre elles amb ciment.

Posteriorment, s'inicià ja l'excavació d'un nivell de terraplenat (UE.0201) idèntic al documentat amb anterioritat a la cala 0100, el qual també presentava certa abundància de material ceràmic corresponent als segles XVII, XVIII i XIX. Un cop eliminat aquest primer nivell d'abocament, localitzem la UE.0204, un nou nivell de terraplenat datat al segle XIX i associat a la creació de l'àmbit enjardinat. Sota aquest estrat, però, la UE.0208, formada per una barreja d'argiles i graves, ja ens mostra material ceràmic corresponent exclusivament al segle XVII i, a més a més, constatem com aquest nivell s'associa al mur UE.0206, perpendicular al contrafort del segle XX i a les parets de tancament de la masia en la seva fase del segle XVIII.



Figura 3. Cala 0200. UE.0206

Documentem en l'espai de jardí, doncs, una estructura murària datada al segle XVII la qual s'endinsa dins l'espai enjardinat de la masia de Can

Fargas. Aquesta estructura, tallada per la canalització de desguàs d'aigües brutes provinents de la masia (constituïda per la rasa UE.0211, el seu reblliment d'argiles UE.0212 i el tub de ciment reforçat amb maó UE.0213) la relacionem amb la fase constructiva del segle XVII documentada a l'interior de la masia, si bé en aquest cas podria tractar-se d'un espai relacionat amb les activitats domèstiques desenvolupades a Can Fargas però, segurament, no formaria part de l'espai pròpiament de vivenda.

Aquest mur del segle XVII, obrat a partir de pedra variablement tallada combinada amb maó de fang cuit i lligat amb morter de calç, presenta la peculiaritat d'estar cobrint dos murs més corresponents a dues fases anteriors dins la seqüència cronològica d'ocupació de la masia. Parlem, en primer lloc, del mur UE.0220, el qual també combina la pedra tallada amb alguns maons. Aquesta estructura forma un angle de 90 graus i s'entrega al segon mur cobert per l'estructura del segle XVII. És a dir, el mur UE.0220 es lliura al mur UE.0219, cronològicament anterior a UE.0220 i parcialment reaprofitat per ell. Pel que fa als nivells estratigràfics associats a aquestes estructures prèvies al segle XVII, hem de dir que documentem, en primer lloc, les UE.0215, UE.0216 i UE.0217, totes elles presentant material ceràmic corresponent als segles XV i XVI i que relacionem amb l'estructura UE.0220. Aquests nivells cobreixen una capa compactada parcialment conservada d'argiles barrejades amb morter (UE.0221) la qual interpretem no com un paviment associat al mur sinó com el fons d'un dipòsit, que seria la funcionalitat a la qual respondria l'estructura UE.0220, tot reaprofitant parcialment el mur UE.0219. Tant el material ceràmic recuperat com les característiques constructives d'aquest dipòsit ens mostren una datació situada al segle XVI.



Figura 4. Cala 0200. UE.0206, UE.0219, UE.0220.

Pel que fa al mur UE.0219, únicament en podem oferir una datació relativa emmarcada entre els segles XIII i XV. Val a dir que només hem documentat un element coetani d'aquest mur, la UE.0227. Es tracta de la seva pastera constructiva, on hi documentem un morter molt ric en calç i d'una tonalitat molt blanquinosa. El seu estat de conservació, però, era altament deficient, ja que les unitats estratigràfiques que la cobrien no eren coetànies del mur gòtic sinó que es relacionaven amb la construcció del dipòsit del segle XVI. Parlem, aquí de les UE.0221, UE.0222 i UE.0223, les quals, a més a més, presentaven un seguit d'intrusions generades per la trama d'un cau subterrani d'origen animal (interestrat UE.0226). La pastera, així com els posteriors nivells del segle XVI que la cobrien, reposen ja sobre el nivell geològic (UE.0299) el qual cau en pendent nord en direcció a la masia.

### 6.3. CALA 0300:

Ens situem ara dins el perímetre del pati interior de la masia de Can Fargas, on s'hi ha realitzat també la cala 1700. La UE.0301 correspon al paviment de llambordes que actualment conforma el nivell superficial del pati.



Aquesta pavimentació ha estat refeta en diverses ocasions al llarg de les fases contemporànies d'ocupació de la masia i està constituïda per llambordes de gres lligades amb ciment. La seva preparació està formada per un únic paquet de sorres netes (UE.0302) sobre les quals s'assenta la pavimentació.

El següent nivell estratigràfic documentat és la UE.0303, el qual presenta ja material ceràmic exclusivament corresponent al segle XVII, fet que ens fa associar l'estrat amb la fase constructiva que crea el cos principal de l'actual masia de Can Fargas. Aquest nivell, però, està tallat per un seguit de canalitzacions posteriors a la fase del segle XVII i que hem de vincular a les reformes en el sistema de serveis de la masia al llarg dels segles XVII, XVIII, XIX i XX. Es tracta, en primer lloc, de la canalització de desguàs d'un safareig del segle XX, formada per la rasa constructiva UE.0304 i el seu rebliment UE.0306 i la canalització UE.0305. Seguidament, documentem la rasa UE.0307, farcida per la canalització UE.0308, la qual resta amortitzada pel nivell UE.0309. A nivell constructiu, la canalització presenta una combinació de pedra tallada amb maó de fang cuit lligats amb morter i la seva datació es situa al segle XVII.

Finalment, la canalització UE.0316 amb la seva rasa constructiva UE.0315 talla parcialment, al vèrtex sud de la cala, la canalització del segle XVII tot anul·lant-la. Aquesta última canalització, obra ja exclusivament amb maó, la situem cronològicament entre els segles XVIII i XIX i respondria a les reformes en el sistema de serveis de la masia, el qual evolucionaria paral·lelament al propi creixement de la masia tant al segle XVIII com al XIX.

Un cop retirada la UE.0303 associada a la fase del segle XVII, quedà al descobert una estructura de grans dimensions i robustesa (UE.0311). Se'n documenta 3,4 metres de llarg per 1 metre d'amplada i està obra amb pissarres i gresos poc treballats lligats amb un morter de gran duresa i consistència. El mur resta espoliat per les diferents fases de renovació dels serveis de la masia així com per la pròpia construcció del segle XVII

(UE.0317). Se li entrega, a més a més, estratigrafia corresponent al segle XIII (UE.0312). La datació ha estat possible gràcies a la recuperació de diversos fragments ceràmics corresponents a gerres de vaixel·la verda datada al segle XIII. Tornant a l'estructura constructiva, aquesta podria estar associada a la possible existència d'una fortificació envoltant el perímetre de la torre originària dels segles XI-XII.



Figura 5. Cala 0300. UE.0305, UE.0311.

Seguidament, sota l'estrat corresponent al segle XIII, es documentà la UE.0319, un nivell amb argiles fosques barrejades amb alguns carbons el qual també s'entrega al mur UE.0311. El material ceràmic recuperat consta únicament de fragments de ceràmica grisa, però la relació estratigràfica del nivell entregant-se al mur UE.0311, en porta a optar per una datació situada al mateix segle XIII.

Sota, documentem ja el nivell geològic (UE.0399) si bé aquest presentava el retall corresponent a una sitja (UE.0323). Aquesta es documenta en l'espai nord-est de la cala, on la preparació de l'enllosat contemporani cobria directament el nivell geològic, sense presència d'estratigrafia medieval conservada. La datació de la sitja, amortitzada per un conjunt de

runa contemporània (UE.0324), no pot quedar aclarida amb la seqüència estratigràfica descrita.

#### 6.4. CALA 0400:

A la cala 0400 hi documentarem dues capes de pavimentació enrajolada contemporània amb les seves corresponents preparacions. Es tracta de les UE.0401, UE.0402 i UE.0403. Un cop retirades, es localitzà un únic nivell estratigràfic (UE.0404) sense material ceràmic associat que podria correspondre o bé a la fase constructiva del segle XVII o bé a les reformes d'ampliació d'aquest espai ja al segle XVIII. En qualsevol cas, cal destacar la presència sota aquest nivell de dues estructures amb un estat de conservació força deficient i que per les seves característiques constructives podríem relacionar amb la fase gòtica d'ocupació de l'emplaçament durant els segles XIII-XV.

El primer d'aquests dos elements és la canalització UE.0405 (amb la seva rasa UE.0408), obrada només amb pedra lligada amb un morter blanquinós, la qual talla directament el nivell estèril (UE.0499) i cau en pendent nord, a l'inrevés dels serveis localitzats a l'àmbit del pati en cronologies més avançades, les quals porten pendent sud.



Figura 6. Cala 0400. UE.0405.

A l'est d'aquesta canalització i presentant unes característiques constructives idèntiques trobem la UE.0407, si bé només intuïm uns centímetres ja que l'estructura es perd sota el límit est de la cala. Podria tractar-se d'un element constructiu corresponent també a aquesta mateixa fase gòtica, si bé no en podem avançar la seva funcionalitat.

#### 6.5. CALA 0500:

La cala 0500 es troba dins la sala del segle XVII que envolta pel sud el cos de la torre feudal. Únicament hi documentem restes parcialment conservades de la pavimentació d'enrajolat del segle XIX (UE.0504) juntament amb una premsa de raim (UE.0502) coetània del paviment. La premsa es troba encofrada dins el parament de la torre medieval i la seva base està formada per un bloc tallat de pedra de Montjuïc amb un eixidor cap a un dipòsit adjacent, la UE.0503. Aquest últim talla el nivell geològic (UE.0599) amb la seva rasa UE.0508 i està construït amb rajoles de fang cuit lligades amb morter.



Figura 7. Cala 0500. UE.0503.

Sota la preparació del paviment del segle XIX hi documentem la seva preparació (UE.0505), cobrint ja el terreny natural. Aquí, observem també les cotes on queden penjades les fonamentacions tant de la torre del segle XI-XII (UE.0506) com de l'arcada de la nau del segle XVII (UE.0507). Concretament, en el cas de la fonamentació de la torre, observem que aquesta consta d'una única filada de carreus treballats i de dimensions una mica més grans que la resta del parament d'aquesta estructura.



Figura 8. Cala 0500. UE.0506.

Finalment, volem constatar la documentació de la premsa i el seu dipòsit associat com a elements que ens mostren la conservació d'algunes de les estructures associades al procés vitivinícola del qual era protagonista la masia de Can Fargas, mostrant-se no només com el lloc de rebuda de la producció de raïm que s'estenia en el territori que envoltava la masia, sinó també com el lloc de tractament i elaboració d'aquest vi.

Per altra banda, volem fer esment de la recuperació d'una peça singular que es trobava abocada dins el nivell d'amortització (UE.0501) que al segle XX anul·lava el dipòsit UE.0503. Es tracta d'una figura de ceràmica de forma antropomorfa i que conserva traces de policromia la qual representa la imatge d'un sant. A l'interior de la peça es pot observar la inscripció *MI(...)* *BARBETI ITAL(I)ANO 1778*. Desgraciadament, però, la recerca d'aquesta inscripció no ha donat fruit.

La figura ha estat restaurada al Centre de Restauració i Conservació de Béns Mobles del MUHBA - Zona Franca sota el codi MUHBA.9253.



Figura 9. Inscripció a l'interior de la peça.



Figura 10<sup>3</sup>. Resultat final del procés de restauració.

---

<sup>3</sup> Fotografia a càrrec de la restauradora Isabel Parra.

#### 6.6. CALA 0600:

Aquesta cala també es localitza dins la nau del segle XVII i s'unifica amb la cala 1200 en el moment en què aquesta última fou ampliada. Hi localitzem novament la pavimentació del segle XIX que ha estat igualment identificada en les cales 0500, 0700 i 1200. Aquest paviment de rajola de fang cuit (UE.0605) estava cobert per un nivell de runa (UE.0601) que servia de preparació al paviment de formigó del segle XX. El mateix nivell de runa cobria les restes d'un dipòsit (UE.0604) posterior al paviment al qual tallava i probablement emmarcat en la primera meitat del segle XX.

Tant el dipòsit com el paviment estaven tallats per una canalització de ciment identificat amb les reformes realitzades durant la segona meitat del segle XX. Es tracta de la canalització UE.0603 i la seva rasa UE.0602).



Figura 11. Cala 0600. UE.0604



### 6.7. CALA 0700:

En el cas de la cala 0700, situada en el mateix àmbit que les cales 0500, 0600 i 1200, el paviment de rajola del segle XIX (UE.0712), també aquí documentat, se'ns presenta tallat dins el marc de les reformes realitzades al llarg del segle XX, fet que documentem gràcies a la localització d'un potent nivell de runa (UE.0701) que serveix com a preparació de la pavimentació de formigó.

A diferència de la resta de cales obertes en aquesta zona, ha estat possible registrar un seguit d'estructures, totes coetànies entre elles, la datació de les quals situem al segle XVIII a través de la seva relació amb els paraments datats en l'estudi històric de la masia. Novament, hem de relacionar els elements documentats amb el teixit d'estructures vinculades al procés productiu vinícola que es desenvolupava a la masia de Can Fargas. Aquestes estructures restarien ja amortitzades al segle XIX, tot quedant anul·lades en el moment de creació del paviment UE.0712. Ara bé, l'espoli d'aquesta pavimentació al segle XX ha causat que sigui l'abocament de runa UE.0701 l'element que amortitzi el conjunt d'estructures corresponents al segle XVIII. Parlem, concretament, d'un total de tres dipòsits els quals desguassen, tots tres, a una canalització central.

En primer lloc, però, cal fer esment de què la creació de tots aquests elements implica un rebaix (UE.0709) en el nivell geològic (UE.0799), sobre el qual recolzava la fonamentació dels murs i les arcades corresponents a la fase constructiva del segle XVII (UE.0713). Aquesta fonamentació, per tant, serà objecte d'un reforç en el mur sud del segle XVII, la qual consisteix en el farciment de runa (UE.0711) que queda encofrada sota la fonamentació del segle XVII i, a l'hora, sota els dipòsits i, també, sota una canalització (UE.0710) que es col·loca igualment sota el mur sud del segle XVII aprofitant l'actuació constructiva del segle XVIII, moment en què datem els dipòsits i la canalització amb un *terminus post quem* als murs del segle XVII, fet que ens porta ja al segle XVIII, prèviament a les pavimentacions del segle XIX.



Figura 12. Cala 0700. UE.0703, UE.0705, UE.0707, UE.0714.

Tornant a les estructures del segle XVIII, hem de parlar dels dipòsits bessons UE.0707 i UE.0714, situats al sud de la cala i adossant-se a al mur del segle XVII, i el dipòsit nord UE.0705. A nivell constructiu, tots tres dipòsits eren obrats a base de maons de fang cuit lligats amb morter. La canalització central on desguassaven tant el dipòsit situat al nord com els altres dos ubicats al sud de la cala és la UE.0703, la qual parteix d'una arqueta, la UE.0704. La canalització es perd sota el tall que delimita la cala pel seu extrem est i, a nivell constructiu, comparteix parcialment les seves parets amb els dipòsits adjacents, els quals li recolzen a sobre.

#### 6.8. CALA 0800:

Novament ens trobem davant una cala emplaçada al jardí exterior de la masia, en aquest cas situada en l'extrem sud-est de l'espai enjardinat.

També aquí documentem un nivell de terraplenat amb argiles i graves força compactades associat a la creació de l'àrea enjardinada (UE.0801). Un cop

retirat aquest nivell, totalment estèril en quant a material arqueològic, es localitzaren ja les argiles geològiques (UE.0899). Ara bé, el terreny natural presentava un retall longitudinal amb orientació nord - sud (UE.0802) reblert per un estrat argilós (UE.0803). Les reduïdes dimensions de la cala dificulten notablement la interpretació d'aquest negatiu, tot i que voldríem proposar, a tall d'hipòtesi, que ens sembla possible que el retall correspongui a una antiga rasa de vinya. No podem, però, corroborar la proposta.



Figura 13. Cala 0800. UE.0802.

#### 6.9. CALA 0900:

La cala 0900 es troba situada a l'interior de la nau ubicada més a l'oest de la masia, un dels espais ampliats en la reforma del segle XVIII. La seva estratigrafia s'inicia un cop més amb un nivell de runa contemporània (UE.0901) que serveix com a preparació de la pavimentació de formigó del segle XX.

Seguidament, documentem dos nivells d'abocament heterogeni, les UE.0902 i UE.0903, que suposen dos nivells similars d'argiles barrejades

amb material constructiu i ceràmica del segle XIX que es disposen sobre una crosta de morter irregularment conservada (UE.0904). Aquest últim nivell de morter compactat cal relacionar-lo amb la UE.0912, element que identifiquem amb les restes, molt deficientment conservades, d'un dipòsit o bé un paviment de rajola de fang cuit, el qual dataria de la fase constructiva del segle XVIII i deixaria ja d'estar en ús al XIX, moment en què s'espolia i queda cobert per les UE.0902 i UE.0903.

Un cop eliminades aquestes restes, localitzem quatre nivells superposats i coetanis entre ells associats a un moment previ a les reformes del segle XVIII, fet que constatem ja que se'ns presenten tallats per la rasa UE.0907, relacionada amb el mur d'ampliació del segle XVIII UE.0914, el qual s'adossa i dobla l'antic mur del XVII. El rebliment d'aquesta rasa és la UE.0908 i, pel que fa als nivells de terraplenat constructiu citats, hem de parlar de les UE.0905, UE.0906, UE.0909 i UE.0913.

En primer lloc, la UE.0909 presenta un primer retall longitudinal (UE.0910) en paral·lel als murs de tancament oest de la masia. Aquest retall es trobava reblert pel farciment UE.0911. A més a més, el següent nivell de terraplenat, la UE.0913, presentava un nou retall (UE.0916), farcit per UE.0917, amb idèntiques característiques al citat anteriorment (UE.0910) i tallat per ell.



Figura 14. Cala 0900. UE.0914, UE.0916.

A nivell interpretatiu, creiem que podríem associar aquests dos elements a la possible existència al llarg del segle XVII de feixes o murs de contenció que vetllarien per un correcte atalussament del relleu que, per l'oest, cau en pendent des dels murs de tancament originals del segle XVII fins a l'espai proper al torrent de la Carabassa.

Aquest sistema deixaria de tindre sentit al segle XVIII, quan l'ampliació occidental de l'edifici variï la seva fonamentació i opti per un ampli sistema de contraforts.

#### 6.10. CALA 1000:

També a l'interior de la nau oest del segle XVIII però en el seu extrem sud trobem la ubicació de la cala 1000. D'aquesta cala se'n retirà un potent estrat de runa contemporània abocada, la UE.1001, la qual amortitzava una capa de morter compactat (UE.1002) que interpretem com les restes d'un antic dipòsit espoliat, en un cas similar al que amb anterioritat hem citat a la cala 0900.

Seguidament, documentem dos nivells superposats de terraplenat constructiu, les UE.1003 i UE.1005, parcialment afectades a causa de la intrusió d'un cau (UE.1004), el qual genera un cert remenat de l'estratigrafia. Ara bé, així com en el cas de la cala 0900 podíem datar clarament els terraplenats al segle XVII ja que aquests eren tallats per la construcció del segle XVIII, ara no podem aconseguir l'objectiu d'una datació tant clara. En efecte, els nivells d'abocament de la cala 1000, els quals es presenten estèrils en quant a material ceràmic, no estan tallats ni s'adossen a la fonamentació del segle XVIII. Al contrari, aquest mur de fonamentació del XVIII recolza directament sobre un mur anterior al segle XVII, la UE.1007. Així mateix, els nivells de terraplenat s'adossen a aquest mur corresponent a una fase més arcaica.

L'excavació de la cala finalitza amb la documentació d'una pastera (UE1006) associada a la construcció del mur UE.1007, sobre la qual reposen els terraplenats posteriors. La datació del mur UE.1007 cal cercar-la en els aspectes tècnics del seu parament, fet que ens porta a pensar que podria situar-se dins la fase gòtica de l'emplaçament, entre els segles XIII i XV. I, molt particularment, creiem que mostra un parament idèntic al present a la cala 1400, on s'observa l'alçat de la construcció annexa a la torre i anteriorment datat al segle XIII.



Figura 15. Cala 1000. UE.1006, UE.1007.

#### 6.11. CALA 1100:

En el cas de la cala 1100, aquesta es troba emplaçada també dins el perímetre de les ampliacions datades al segle XVIII i, en aquest cas, en un dels àmbits situats al sud de la masia de Can Fargas. Únicament, però, hem de fer esment de dues unitats estratigràfiques documentades. Es tracta de la UE.1102, consistent en un dipòsit del segle XX, construït amb una combinació de maó recobert amb rajola de coberta vidriada en marró i

l·ligada amb ciment. Es tracta d'un dipòsit de grans dimensions compartimentat interiorment a partir d'embans no conservats i amb unes parets que s'adossen als murs de tancament d'aquesta sala del segle XVIII.

La UE.1101 constitueix un únic paquet d'amortització amb runa i brossa contemporània del dipòsit, abocada en el mateix moment de creació del paviment de formigó al qual també serveix de preparació, fet que ens porta ja a la segona meitat del segle XX.



Figura 16. Cala 1100. UE.1102.

#### 6.12. CALA 1200:

Pel que fa a la cala 1200, cal dir que la localització del paviment que, amb anterioritat, ja havia esta documentat a les cales 0500, 0600 i 0700 va generar, a causa del seu excel·lent estat de conservació en aquest àmbit de la masia, la voluntat consensuada d'ampliar la cala fins al punt d'unificar-la amb el sondeig 0600, estenent-se per tot el flanc oest de la nau del segle XVII.

D'aquesta manera fou possible documentar el paviment UE.1208 al llarg de tota aquesta extensió. El sòl enrajolat del segle XIX, cobert exclusivament per la capa de runa (UE.1201) que servia de preparació a la pavimentació de formigó, presentava únicament un total de dues reparacions efectuades ja durant la primera meitat del segle XX (UE.1216 i UE.1217), les quals es limiten a substituir algun tram de l'enrajolat original segurament malmès. Aquestes reparacions podrien ser coetànies d'una arqueta de decantació (UE.1214) que trobem enmig de la sala tot tallant el paviment UE.1208. L'arqueta, de forma rectangular, presenta un gibrell perfectament conservat al seu fons i les seves parets estan recobertes per rajoles de coberta vidriada idèntiques a les documentades al dipòsit de la cala 1100, fet que ens reafirma en la datació d'aquest element a la primera meitat del segle XX.

Per altra banda, ja dins el context de la segona meitat del segle XX, la pavimentació del XIX presenta un total de tres espolis parcials causats en el moment de creació de tres canalitzacions diferenciades emmarcades dins un procés de reformes en els sistemes de serveis a l'interior de la masia. Es tracta de les canalitzacions de maó lligat amb ciment UE.1215 i UE.1219 i, per altra banda, del tub de conducció d'aigües brutes UE.0603, ja documentat en la cala 0600.





Figura 17. Cala 1200. UE.1209.



Figura 18. Cala 1200. UE.1209.

Finalment, volem destacar la presència del graó UE.1205, coetani del paviment de rajola del segle XIX, el qual ens indica l'existència d'un cert desnivell el qual es salvat a partir d'aquest graó. La raó d'aquest desnivell podem trobar-la en les cotes a les quals es situa el nivell geològic (on

recolza directament el paviment UE.1208) sobre el qual es sustenta l'escassa fonamentació de la torre medieval.

#### 6.13. CALA 1300:

Ens hem de situar ara a l'interior de la sala del segle XIII annexa a la torre originària dels segles XI-XII. Metodològicament, s'optà per obrir en extensió la totalitat d'aquest espai mantenint únicament la paret d'un antic galliner encara avui conservat, el qual separa en dos àmbits la cala 1300.

Estratigràficament, novament hem de parlar d'un potent nivell de runa abocada (UE.0301) emprada com a preparació del formigó que pavimentava l'espai en època contemporània. Sota d'aquesta, però, ja documentem en tota l'extensió de la cala i en un magnífic estat de conservació el paviment de rajola originari del moment constructiu del segle XVII (UE.1302).



Figura 19. Cala 1300. UE.1302.

Es tracta d'un enrajolat amb peces quadrades de 15x15 centímetres i lligades amb morter. Aquesta pavimentació s'entrega tant al mur nord de la torre com als de la sala del segle XIII que s'annexen a ella. Localitzem també un sòcol obrat també amb rajola lligada amb morter (UE.1305) el qual cobreix els punts de contacte entre la pavimentació i les parets, tot buscant un sentit estètic.

El paviment del segle XVII, que presenta una única reparació realitzada ja al segle XX (UE.1307), mostra diverses peculiaritats, totes elles en forma de marques incises a les rajoles que conformen el sòl. Es tracta, en primer lloc, de les improntes tant d'una mà com d'una petjada, les quals han quedat conservades en dues de les rajoles del paviment UE.1302. I, sobretot, cal destacar la documentació de la data de col·locació de l'enrajolat, on hi consta la inscripció *1670*. Aquesta inscripció apareix per duplicat, sent present en dues rajoles diferents.



Figura 20. Caala 1300. UE.1302.



Figura 21. Cala 1300. Detall UE.1302.

#### 6.14. CALA 1400:

La cala 1400 s'ubica ocupant l'extrem sud – est de l'ampliació de la masia realitzada al segle XVIII i arriba fins al porxo que cobreix parcialment el pati interior de l'edificació.

Pel que fa als nivells superficials en l'àmbit situat dins la sala del XVIII, aquests ens mostren sediments molt orgànics que ens porten a pensar que durant el segle XX aquest devia ser l'emplaçament d'un corral o bé una sala on s'hi practicava l'estabulació. Així ho indiquen les UE.1402 i UE.1403.

En l'àmbit del pati, en canvi, la retirada de la runa que preparava la pavimentació de formigó (UE.1401), deixà al descobert un nivell de remenat heterogeni (UE.1417), el qual cobria una altra preparació de paviment (UE.1418) que, en aquest cas, era coetània del mur de tancament est corresponent a la fase constructiva del segle XVII.

Aquesta preparació, força degradada, era a l'hora solidària amb una sitja (UE.1421), la part superior de la qual estava construïda amb una paret de maó lligat amb morter (UE.1419).



Figura 22. Cala 1400. UE.1412.

Cal dir que tant la sitja com la seva amortització (UE.1420) estaven tallades per una canalització (UE.1412) amb pendent nord i obrada amb maó lligat amb un morter molt consistent que datem ja al segle XIX. Paral·lelament, la rasa d'aquest servei (UE.1411) també tallava la fonamentació del mur de tancament nord de la sala del segle XVIII, el qual la separava de l'àmbit del pati. A més a més, aquesta canalització talla igualment un seguit d'estrats que associem a la construcció del segle XVIII. Es tracta de les UE.1409, UE.1410 i UE.1415.



Figura 23. Cala 1400. UE.1409, UE.1410.

Finalment, ja al segle XX, la canalització del segle XIX UE.1412 queda anul·lada a través de la rasa d'espoli UE.1407 reblerta per un paquet d'argiles, la UE1408. Sobre aquests elements s'hi diposita el tub de plom UE.1406, que hem de vincular amb el sistema de rec del jardí exterior de la masia.

#### 6.15. CALA 1500:

La cala 1500 està situada a l'interior de la torre rectangular datada a finals del segle XI – inicis del segle XII i, com en el cas de la cala 1300, ocupa tota l'extensió de la planta baixa d'aquesta edificació.

En primer lloc volem remarcar que aquest era l'espai de la intervenció amb una major potencialitat a l'hora de poder-hi documentar estratigrafia associada al funcionament de la torre durant els segles XI-XII.

Desgraciadament, però, també aquest és l'espai on les actuacions realitzades al segle XX tenen un caràcter més agressiu amb la seqüència estratigràfica prèvia.

Inicialment, la retirada del paviment de formigó i la seva preparació amb runa (UE.1501) deixà ja al descobert el terreny geològic (UE.1599). En efecte, l'estratigrafia cronològicament anterior havia estat rebaixada, fet pel qual només han pogut ser documentades les unitats estratigràfiques negatives amb els seus corresponents rebliments. La primera d'elles, però, era també una arqueta (UE.1504) corresponent a la segona meitat del segle XX, totalment amortitzada amb runa i brossa en el moment de realitzar la definitiva pavimentació de formigó. La fossa de l'arqueta és la UE.1503 i la seva amortització la UE.1505. L'arqueta, de notables dimensions, l'hem de relacionar amb l'ús de la torre com a garatge.



Figura 24. Cala 1500. UE.1504.

A més a més, aquesta arqueta talla dues sitges, únics elements documentats que podem vincular a cronologies medievals. Desgraciadament, però, la intrusió de l'arqueta genera la substitució dels rebliments originals de les dues sitges per runa aportada en el moment de

construcció de l'estructura del segle XX. Les sitges són les UE.1515 i UE.1517 amb els corresponents paquets de runa reomplint-les, les UE.1516 i UE.1518.



Figura 25. Cala 1500. UE.1515.

Localitzem una tercera sitja, la UE.1507 que, si bé podria ser un element coetani de les dues anteriors, també és possible que formi part de la fase de sitges del segle XVII documentades també a les cales 0300 i 1400.





Figura 26. Cala 1500. UE.1508.

També en aquest cas el coll i l'obertura de la sitja presentava un reforç construït amb maó (UE.1508). Aquest element, però presentava un tapiat amb tres lloses (UE.1509) que situem al segle XIX. En el moment en què l'estructura queda anul·lada l'interior de la sitja era buit i únicament s'eliminà del seu fons un petit nivell d'argiles caigudes de poca potència (UE.1523).

#### 6.16. CALA 1600:

La cala 1600 queda situada en l'extrem nord-oest de la masia, a l'interior de l'ampliació nord corresponent a la fase constructiva del segle XVIII. Estratigràficament, comencem documentant dos nivells de runa (UE.1601 i UE.1602) els qual corresponen a dues preparacions diferenciables relacionades amb pavimentacions del segle XX.

A continuació, la UE.1603 està constituïda per una capa d'enderroc de carreus escairats barrejats amb morter disgregat.



Figura 27. Cala 1600. UE.1603.

Aquest nivell recolza en pla sobre la UE.1605, un nivell de terraplenat heterogeni associat a la construcció del segle XVII. Es provable que l'enderroc UE.1603 estigui relacionat amb l'espoli parcial del mur UE.1604 corresponent al tancament nord de la construcció del segle XIII, en el moment de realitzar l'ampliació datada ja al segle XVII.

Sota els nivells relacionats amb la fase constructiva del segle XVII documentem el nivell de circulació UE.1606, una capa de terra premada amb restes de morter esmicolat. Aquest paviment, si bé és anterior al segle XVII, és difícilment datable de manera absoluta ja que no presentava material ceràmic associat, com tampoc ho fan els estrats que cobreix, les UE.1607 i UE.1608. Es tracta de nivells d'abocament que segurament cerquen l'objectiu d'anivellar el relleu al nord de la masia, on també trobem una pendent pronunciada a causa de la depressió que genera un nou torrent. Aquests estrats serien depositats en un moment intermig entre la construcció del segle XIII i l'ampliació del XVII.

Finalment, cobrint el nivell geològic (UE.1699), que cau en pendent nord i on també recolza la fonamentació del segle XIII, documentem la pastera UE.1611, relacionada amb la construcció del mur del segle XIII, si bé en un estat de conservació molt parcial.

#### 6.17. CALA 1700:

La cala 1700 suposa la continuació de la cala 1500, tot ampliant l'estratigrafia documentada a l'interior de la torre medieval en direcció al seu exterior, concretament al pati interior de la masia on també ha estat realitzada la cala 0300.

A nivell estratigràfic, identifiquem dues preparacions diferenciables de la pavimentació amb llambordes del pati interior de la masia. Es tracta de les UE.1701 i UE.1703. Aquesta diferenciació ve causada pels diferents moments de reparacions que pateix aquest paviment. Concretament, la UE.1703 és un paquet de sorres netes reblint la reparació UE.1702, la qual travessa d'est a oest la totalitat d'aquest àmbit.

Seguidament, la UE.1710 consisteix en un nivell de sediment remogut per l'acció de la pavimentació del pati i per la re fonamentació de les escales d'accés al primer pis al segle XIX (originals del segle XVII). Aquest nivell, però, ja cobreix un seguit d'estructures en un variable estat de conservació i que datem en un moment previ a la fase constructiva del segle XVII, concretament entre els segles XV i XVI.

Comencem l'enumeració d'aquests elements pel paviment de calç UE.1720. Es tracta d'un nivell de circulació de calç de bona qualitat i molt compactada que es presenta cobert pels murs de la fase constructiva del segle XVII. Aquest fet, juntament amb que el paviment també queda tallat pel dipòsit UE.1717 el qual, a l'hora, també està tallat per la fonamentació de les

escales del segle XVII (UE.1706), ens fan situar la datació del paviment al segle XV.



Figura 28. Cala 1700. UE.1716, UE.1717, UE.1719, UE.1720.

Hem de dir que aquest nivell de circulació es presenta associat amb un seguit d'estructures que en són coetànies. Citem en primer lloc l'estructura de combustió UE.1719, una fossa el·líptica excavada amb les parets totalment rubefactades i que, a més, presenta un seguit de neteges al seu voltant (UE.1724) les quals també queden compactades i integrades al paviment UE.1720 en forma de capes superposades. Per altra banda, citem l'existència del mur UE.1716, paral·lel al mur est de la torre i tallat per la fonamentació de les escales, el qual reposa sobre el nivell geològic (UE.1799) i està obrat amb pedruscall sense escairar i lligat amb un consistent morter de calç.

Sembla, també, que el paviment de calç fou substituït per un enllosat (UE.1729) creat amb gresos plans de mides irregulars, si bé aquest s'ha conservat de manera molt parcial.

Per últim, aquest conjunt d'estructures del segle XV eren també coetànies de dos forats de pal en disposició perpendicular al mur est de la torre. Es tracta dels forats UE.1711 i UE.1713 i els seus respectius rebliments UE.1712 i UE.1714. La presència d'aquests elements al costat de l'estructura de combustió, tots ells associats a un paviment de calç que, per motius de conservació, en cap cas es podria trobar a cel descobert, ens porta a pensar que aquest espai devia estar cobert per un porxo, el qual donaria lloc a un espai de treball relacionat amb l'estructura de combustió. Amb posterioritat, un cop anul·lada l'estructura de combustió, es localitza aquí el dipòsit UE.1717, el qual emmarquem ja al segle XVI.



Figura 29. Cala 1700. UE.1716, UE.1717, UE.1719, UE.1720.

#### 6.18. CALA 1800:

La cala 1800 és la que presenta unes dimensions més àmplies (4x4 metres) i es troba ubicada al bell mig de la zona enjardinada situada al sud de la masia de Can Fargas, entre les cales 0100 i 0200.

La seva estratigrafia presenta un primer estrat que correspon amb el nivell de circulació del jardí, la UE.1801. Sota, documentem una successió de nivells de terraplenat associats a la creació de l'àmbit enjardinat, de manera similar als casos descrits en les cales 0100 i 0200. Parlem de les UE.1805, UE.1806 i UE.1807. En els tres casos ens trobem amb nivells que presenten un diferent grau d'heterogeneïtat relacionada amb la quantitat d'argiles, graves, morter o material constructiu que conformen la seva matriu. Hem de citar el cas de la UE 1805, la qual està tallada per la rasa UE.1802, reblerta per UE.1803 i el tub metàl·lic UE.1804, vinculat amb el sistema de rec del jardí al segle XX.

Un cop eliminat l'últim nivell de terraplenat, però, l'estrat geològic (UE.1899) presentava un retall circular, els límits del qual es perdien pel tall sud – est de la cala. Parlem de la UE.1808 i el seu rebliment, UE.1809. El rebliment d'aquest retall mostra una datació idèntica a la de les capes superiors de terraplenat, és a dir, al segle XIX, moment de creació del jardí residencial de la masia. El retall, doncs, sembla aprofitat com a escombrera, ja que presentava gran quantitat de material constructiu així com material ceràmic corresponent a cadascuna de les fases cronològiques d'ocupació documentades al llarg de la intervenció, exceptuant el segle XIII. Identifiquem, així, peces ceràmiques datades des del segle XIV fins al XIX incloent, també, un fragment de vora de tègula.

Sembla, per tant, que l'escombrera fou utilitzada dins el procés de reformes internes desenvolupades al segle XIX i que part de la runa generada fou dipositada al retall UE.1808.



Figura 30. Cala 1800. UE.1809.

#### 6.19. CALA 1900:

Aquesta és la única cala situada en l'espai enjardinat a l'oest de la masia i l'objectiu de les feines que s'hi desenvoluparen no cercava la documentació d'estratigrafia arqueològica (ja que hi aflorava directament el terreny geològic) sinó observar les característiques de la fonamentació de les estructures constructives a les quals s'adossava la cala.

En aquest sentit, hem de dir que la fonamentació del murs corresponents a la fase constructiva del segle XVIII (UE.1901) queden directament penjant i s'assenten en la mateixa cota de circulació del jardí.

És diferent, però, el cas del contrafort (UE.1902) que assegura la construcció del segle XVIII, la fonamentació del qual s'endinsa dins les argiles quaternàries (tallades per la negativa UE.1903), fins al punt que a la fi del període d'intervenció no havia estat possible assolir la base de l'estructura.



Figura 31. Cala 1900. UE.1999.



## 7. CONCLUSIONS

Les tasques d'excavació desenvolupades a la masia de Can Fargas han posat al descobert un conjunt d'estructures les quals hem de vincular a una llarga seqüència cronològica d'ocupació d'aquest emplaçament, la qual s'estén des de finals de segle XI – inicis del segle XII fins al segle XX.

En primer lloc, l'espai treballat a l'interior de la torre, datada segons l'estudi de F. Caballé i R. González a finals del segle XI – inicis del segle XII, ha posat al descobert l'existència de sitges coetànies a aquest element defensiu. El seu estat de conservació, però, era altament deficient a causa de les intrusions realitzades al llarg de les diferents fases de reformes contemporànies i, molt particularment, les efectuades ja en la segona meitat del segle XX.

L'absència d'estratigrafia a l'interior de la torre es suma al fet que, fins al moment, no s'ha aconseguit localitzar documentació escrita referent a aquesta edificació. En qualsevol cas, sembla que la torre de Can Fargas podria incloure's dins el marc de confrontació que, als segles XI i XII, provocarà una disputa entre els senyors feudals de la zona i els comtes de Barcelona. En aquest context, és conegut que el senyoriu local aixecà un conjunt de torres per tal de fer palesa la seva hegemonia sobre el territori en un moment en què el poder comtal tracta d'aconseguir una hegemonia política dins la pròpia dinàmica feudal (VVAA, 1997).

És precisament en aquesta dinàmica on cal emmarcar l'origen de la torre romànica de Can Fargas, datada entre finals del segle XI i els inicis del segle XII (CABALLÉ, GONZÁLEZ. 2009).

Certament, però, la torre de Can Fargas presenta la peculiaritat de ser l'única d'aquestes torres que mostra una planta quadrangular. En efecte, en els casos de la torre Superior d'Horta, la torre Jussana o la torre d'en Gombau, sempre es constaten plantes circulars.

Per altra banda, han estat documentades un conjunt d'estructures datades al segle XIII, fet que ens porta a pensar en l'existència, en aquest moment, d'una edificació que va més enllà de l'únic element que fins al moment coneixíem corresponent a aquesta cronologia, és a dir, l'habitació annexa a la torre pel seu extrem oest. En aquest sentit, la documentació de les estructures a la cala 0300 juntament amb el mur aparegut a les cales 0200 i 1000 (en aquest últim cas sense una datació absoluta definitiva però que pel seu parament podríem relacionar amb l'alçat del segle XIII present a la cala 1600) ens mostraria una edificació d'importants dimensions i que correspondria ja amb un perímetre construït molt semblant al que ocuparà la masia a partir del procés de reformes de segona meitat del segle XVII.

L'ocupació del segle XIII, si bé continua l'absència de documentació escrita pel que fa a aquest establiment, creiem que caldria posar-la en relació amb la dinàmica de proliferació de masos fortificats pel territori de la Vall d'Horta entre els segles XI i XIII. Aquest fet deriva igualmernt del procés d'estructuració del territori en el qual un conjunt de masos dispersos conviuen amb el sistema de parròquies i les seves corresponents sagreres que, recordem-ho, en el cas de l'actual Horta són les parròquies de Sant Andreu de Palomar i Sant Genís dels Agudells. Creiem oportú, doncs, plantejar la hipòtesi que ja des del segle XIII Can Fargas evolucionaria cap a un establiment equiparable als masos fortificats que es situen pel territori de la Vall.

Cal destacar, també, la contrastació durant el procés d'excavació de la presència d'estratigrafia corresponent als segles XV i XVI. Aquest fet evidencia una continuïtat d'ocupació aparentment ininterrompuda des de cronologies medievals fins al segle XX, ja que, a continuació, documentem ja l'important moment constructiu del segle XVII.

En efecte, tot i que no s'han localitzat nivells estratigràfics ni estructures datades al segle XIV<sup>4</sup>, sí han aparegut nivells d'ús datables al segle XV a la cala 1700. En aquesta mateixa cala i també al sondeig 0200 documentem, igualment, estructures adscrites al segle XVI. Precisament al segle XVI ja ha estat possible identificar l'actual masia de Can Fargas amb el mas Torrents de Saladriga (CABALLÉ, GONZÁLEZ. 2009). Ambdós fets evidencien que l'important moment constructiu del segle XVII cal relacionar-lo amb un procés de reformes o reconstrucció sobre un establiment preexistent.

Aquesta fase constructiva del segle XVII concedeix a la masia bona part del seu actual aspecte, que serà encara modificat per un conjunt de reformes i ampliacions portades a terme als segles XVIII, XIX i XX. També aquests moments de reforma han pogut ser documentats als sondejors.

En primer lloc, pel que fa a les restes documentades de l'acció constructiva del segle XVII, cal destacar la localització de l'enrajolat original d'aquest moment. I, com ja hem descrit, la conservació en aquest paviment de la inscripció amb la data de col·locació, 1670. Per altra banda, volem recalcar l'aparició dels terraplenats constructius d'aquesta fase localitzats a les cales 0900 i 1600 on es cerca l'anivellament del terreny, el qual mostra fortes pendents a causa de la proximitat del torrent de la Carabassa i la riera d'Horta. Tot aquest procés es realitzarà quan el mas es trobava sota la propietat de la família Armengol, la qual també dóna nom a la finca, el mas Armengol.

Finalment, només ens manca parlar del conjunt d'estructures documentades que cal relacionar amb els processos derivats de la producció vinícola. D'entre aquests elements destaquem diversos dipòsits datats tant als segles XVIII com XIX i primera meitat del XX. Es localitza també una arqueta de decantació de primera meitat del segle XX i, com a element més significatiu, la premsa de raïm i el seu dipòsit adossat, situats ambdós a la cala 0500.

---

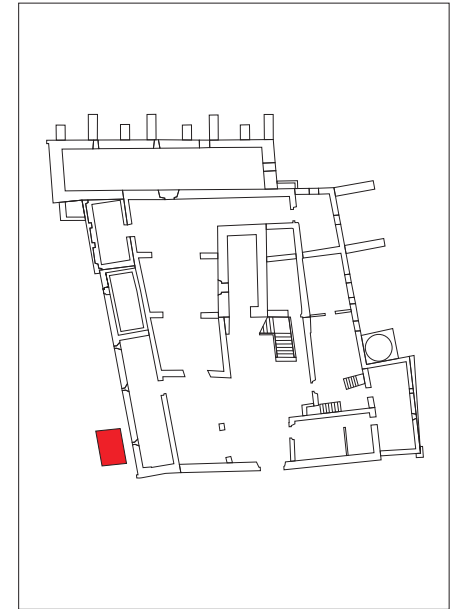
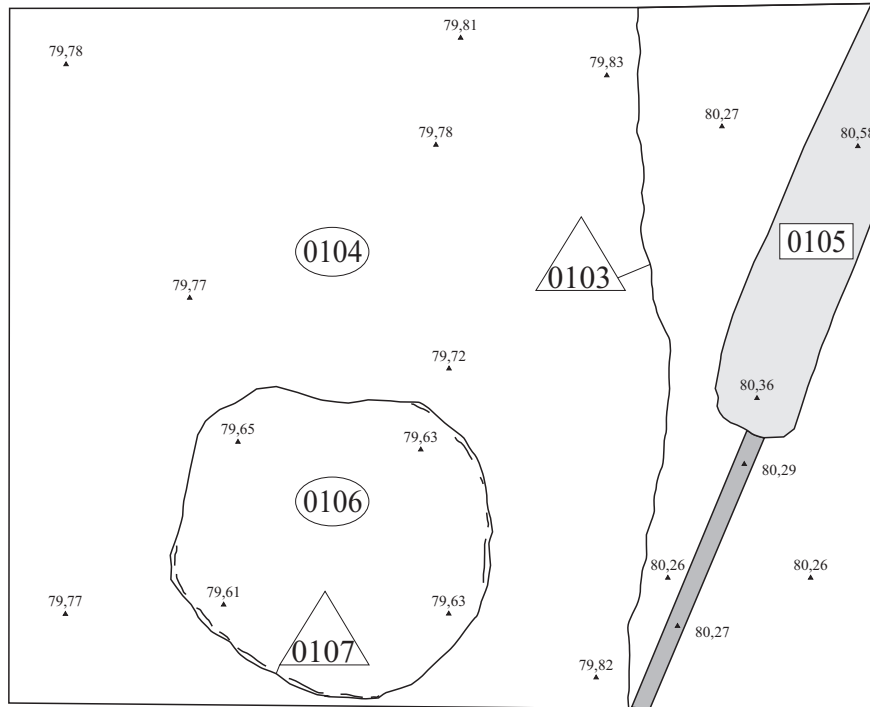
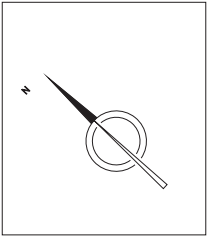
<sup>4</sup> Sí han estat recuperats, però, alguns fragments d'escontextualitzats de material ceràmic corresponent al segle XIV, tals com algunes peces decorades en verd i manganès.



Aquests elements vinculats amb la producció vitivinícola cal també contextualitzar-los dins el marc de la base sobre la qual s'assentarà l'economia de la Vall d'Horta no només durant l'època moderna sinó fins ben entrat el segle XX, el conreu de la vinya i la seva transformació per al comerç de vi i aiguardent (VVAA, 1997).

## 8. BIBLIOGRAFIA

- CABALLÉ, F.; GONZÁLEZ, R. (2009). *Estudi històric i arquitectònic de la finca de Can Fargas*. Barcelona. Inèdit.
- CARRERAS CANDI, F. (1995). *Geografia General de Catalunya. La Ciutat de Barcelona*. Alberto Martín. Barcelona.
- DÍEZ QUIJANO, D. (2003). *Les masies d'Horta. Història d'Horta, 3*. Ed. El Tinter. Barcelona.
- MARÍN, S. (2006). *Memòria de la intervenció arqueològica al carrer d'Horta 46-46b, carrer del Vent 1 de Barcelona (Can Mariner)*. Memòria inèdita.
- PALET, J.M. (1994). *Estudi territorial del Pla de Barcelona. Estructuració i evolució del territori entre l'època ibero-romana i l'altmedieval. Segles II-I aC – X-XI dC*. Centre d'Arqueologia de la Ciutat, Institut de Cultura. Barcelona.
- PIQUER, E. (1987). *Aproximació a l'estudi històric del Palau del Marquès d'Alfarràs*. Estudi inèdit.
- VVAA. (1992). *Història de Barcelona. La ciutat consolidada (segles XIII-XV)*. Volum 3. Ajuntament de Barcelona – Enciclopèdia Catalana. Barcelona.
- VVAA. (1992). *Història de Barcelona. Barcelona dins la Catalunya Moderna (segles XVI-XVIII)*. Volum 4. Ajuntament de Barcelona – Enciclopèdia Catalana. Barcelona.
- VVAA. (1997). *Els barris de Barcelona. Gràcia, Horta - Guinardó, Nou Barris*. Volum 3. Ajuntament de Barcelona – Enciclopèdia Catalana. Barcelona.
- VVAA (2006). *Diplomatari de l'Arxiu Capitular de la Catedral de Barcelona. Segle XI*. Col·lecció Diplomatari, 37. Fundació Noguera. Barcelona.

## **ANNEX I. PLANIMETRIA**

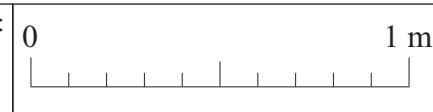


	Canonada
	Ciment

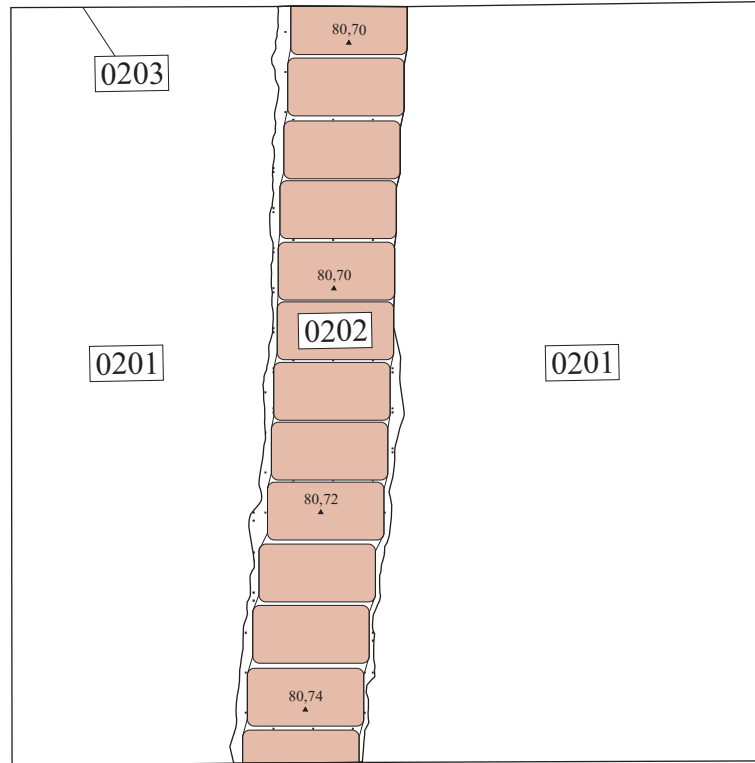
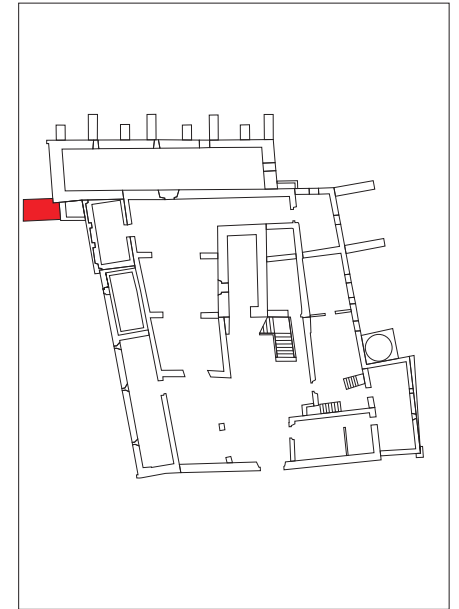
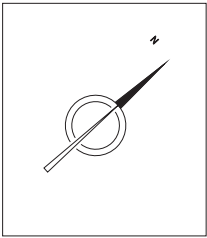


**C/PASSEIG DE MARAGALL 383-389, AVINGUDA DE  
FREDERIC RAHOLA 2-8, PERIS I MENCHETA 1-3.**  
Planta UE 0102, 0105, 0107.  
(BARCELONA, BARCELONÈS) CODI: 048/09

**DIRECCIÓ ARQUEOLÒGICA:**  
Jordi Serra  
PLANIMETRIA: Jordi Serra  
DIGITALITZACIÓ: Fernando Boullosa



LÀMINA <b>1</b>	Febrer 2010
	Escala 1:20

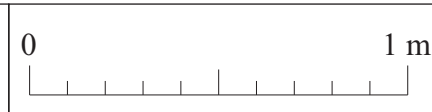


	Morter
	Maó



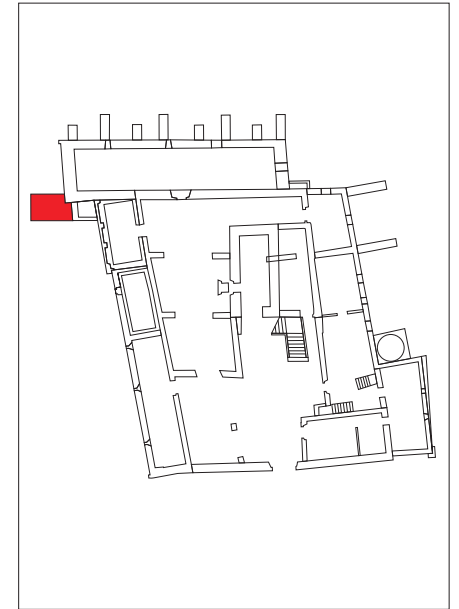
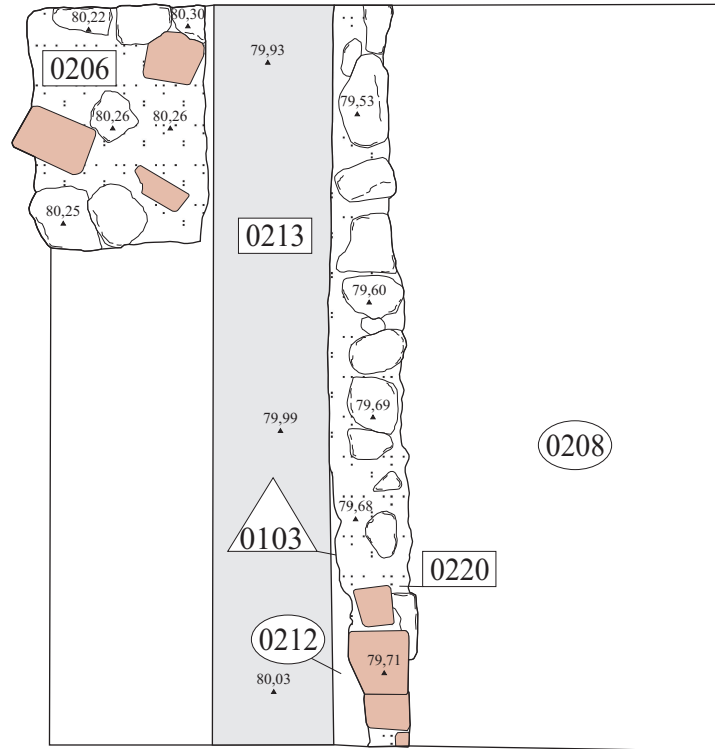
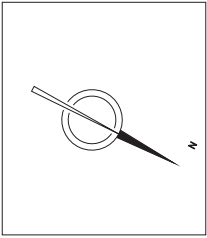
**C/PASSEIG DE MARAGALL 383-389, AVINGUDA DE  
FREDERIC RAHOLA 2-8, PERIS I MENCHETA 1-3.**  
Planta UE 0201, 0202.  
(BARCELONA, BARCELONÈS) CODI: 048/09

**DIRECCIÓ ARQUEOLÒGICA:**  
Jordi Serra  
PLANIMETRIA: Jordi Serra  
DIGITALITZACIÓ: Fernando Boullosa



LÀMINA 2	Febrer 2010
	Escala 1:20



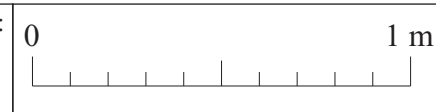


	Pedra
	Canonada
	Morter
	Maó

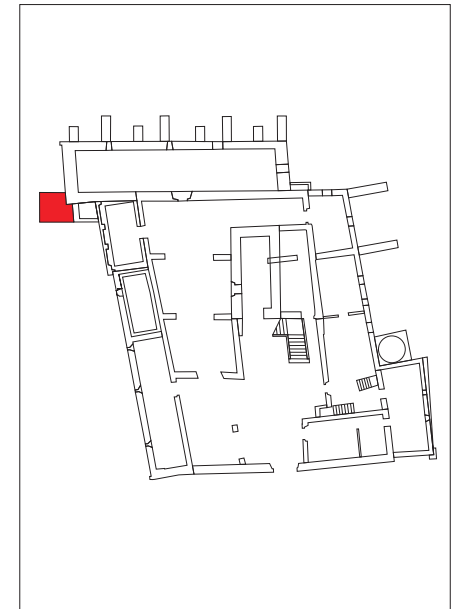
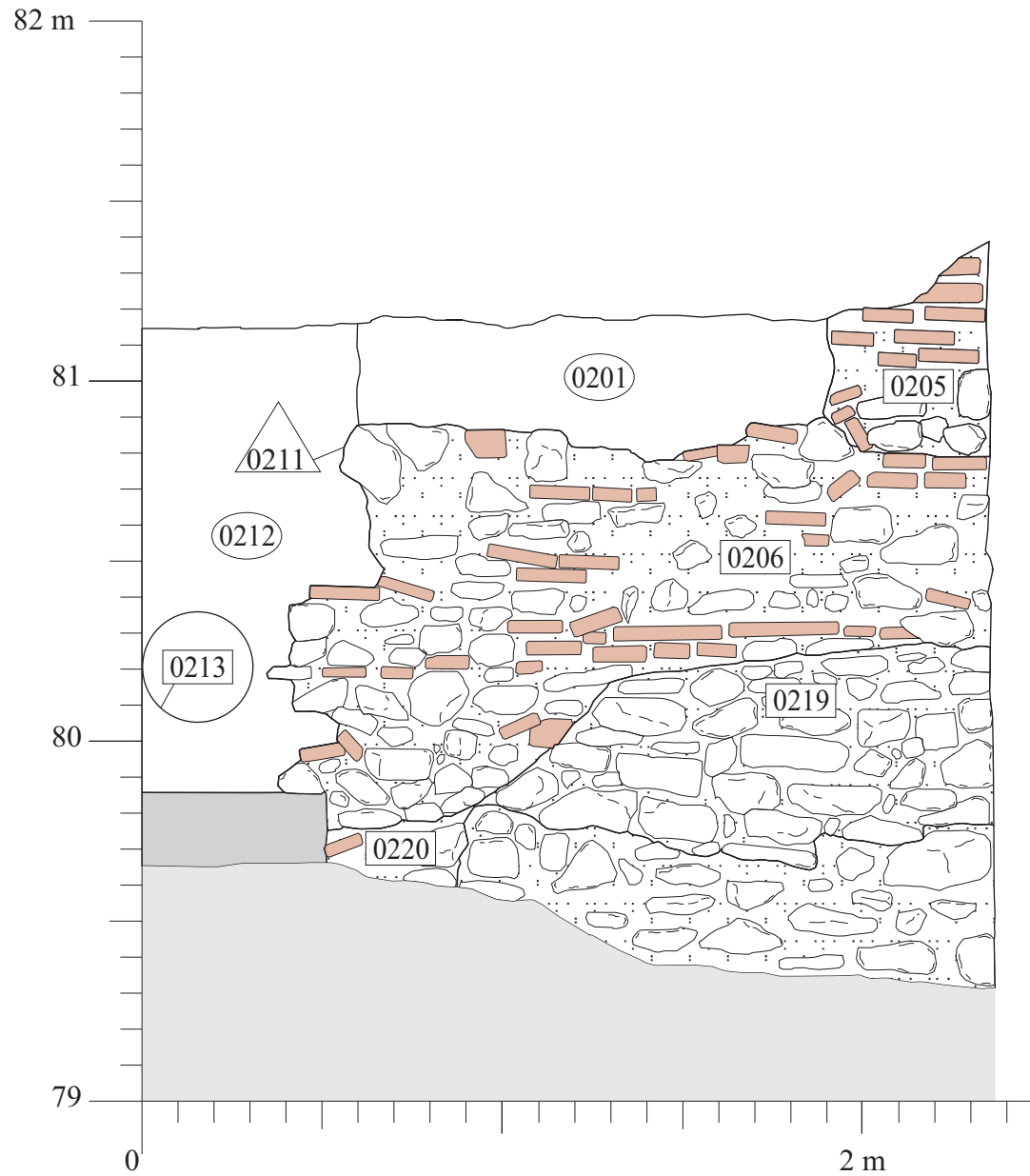
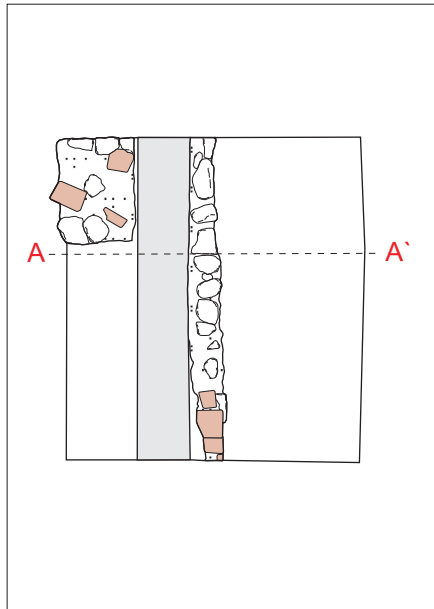







**C/PASSEIG DE MARAGALL 383-389, AVINGUDA DE  
FREDERIC RAHOLA 2-8, PERIS I MENCHETA 1-3.**  
Planta UE 0206, 0213, 0220.  
(BARCELONA, BARCELONÈS) CODI: 048/09

**DIRECCIÓ ARQUEOLÒGICA:**  
Jordi Serra  
PLANIMETRIA: Jordi Serra  
DIGITALITZACIÓ: Fernando Boullosa



LÀMINA 3	Febrer 2010
	Escala 1:20



	Geològic
	Pedra
	No excavat
	Morter
	Maó

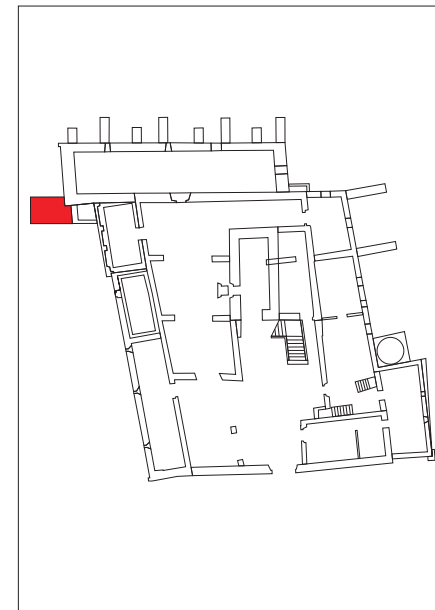
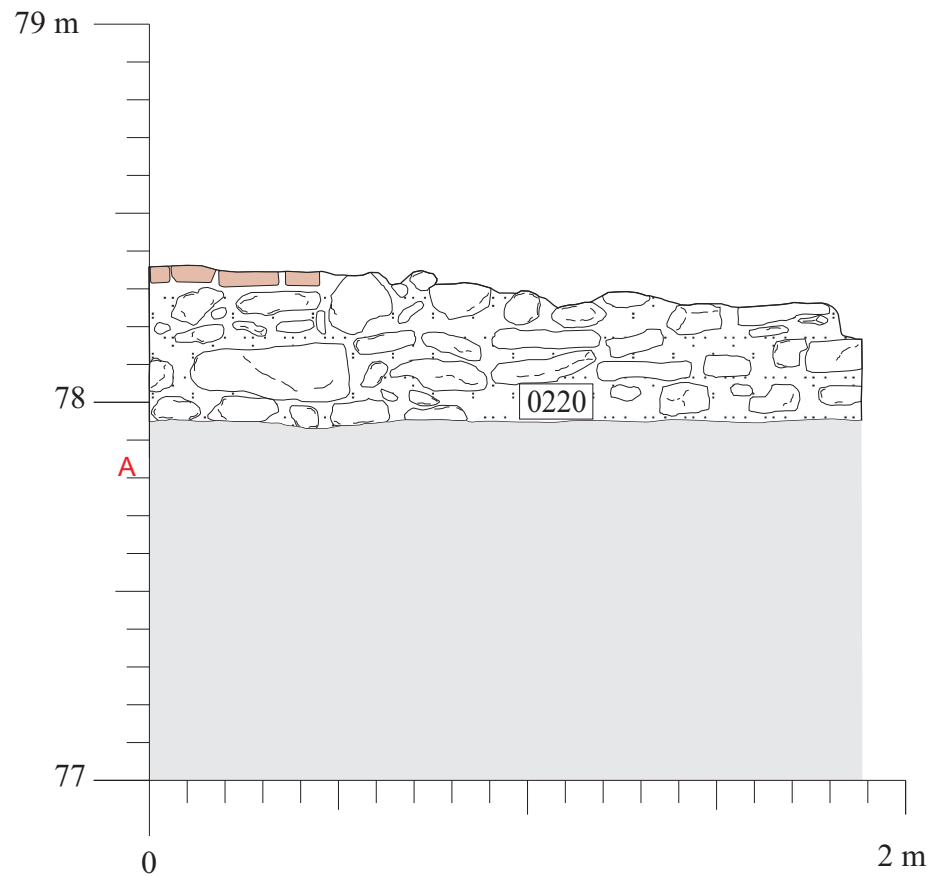
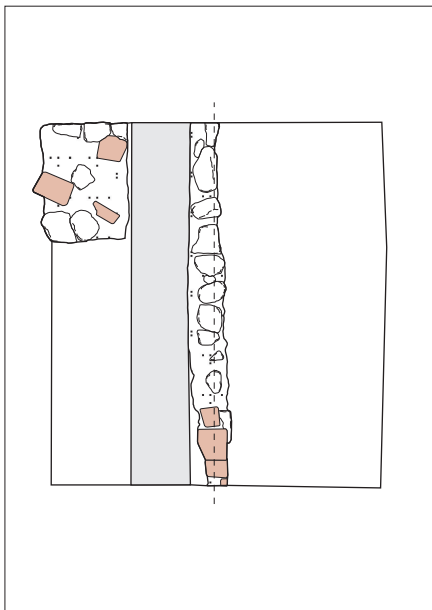






**C/PASSEIG DE MARAGALL 383-389, AVINGUDA DE FREDERIC RAHOLA 2-8,  
PERIS I MENCHETA 1-3.**  
Alçat UE 0205, 0206, 0213, 0219, 0220.  
(BARCELONA, BARCELONÈS) CODI: 048/09

**DIRECCIÓ ARQUEOLÒGICA:**  
Jordi Serra  
PLANIMETRIA: Jordi Serra  
DIGITALITZACIÓ: Fernando Boullosa

LÀMINA  
4

Febrer  
2010  
Escala  
1:20



	Geològic
	Pedra
	Mortor
	Maó

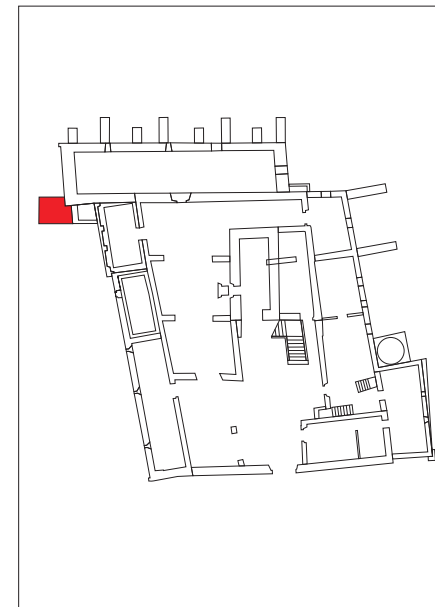
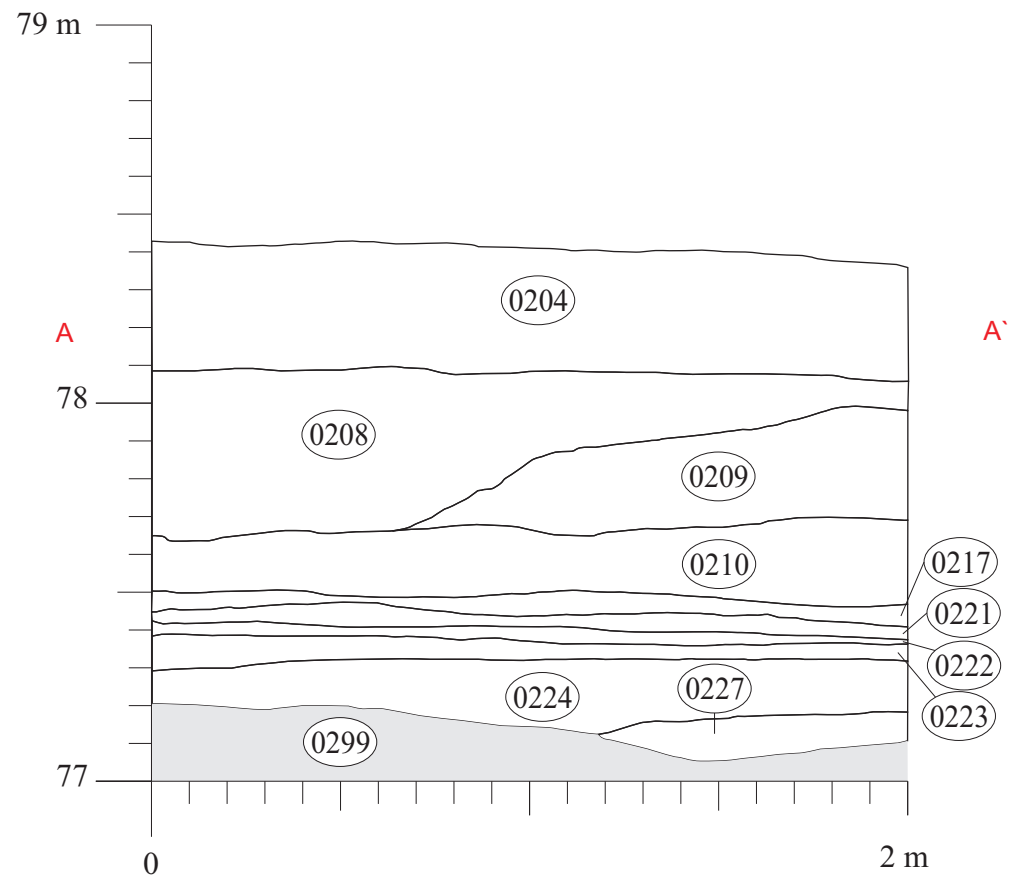
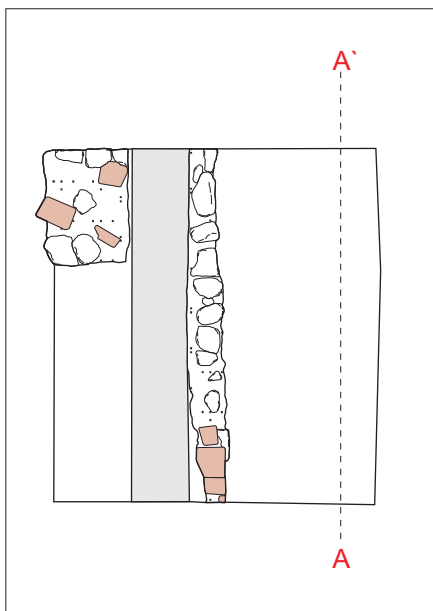


C/PASSEIG DE MARAGALL 383-389, AVINGUDA DE FREDERIC RAHOLA 2-8,  
 PERIS I MENCHETA 1-3.  
 Alçat UE 0220.  
 (BARCELONA, BARCELONÈS) CODI: 048/09

DIRECCIÓ ARQUEOLÒGICA:  
 Jordi Serra  
 PLANIMETRIA: Jordi Serra  
 DIGITALITZACIÓ: Fernando Boullosa

LÀMINA  
 5

Febrer  
 2010  
 Escala  
 1:20



Geològic



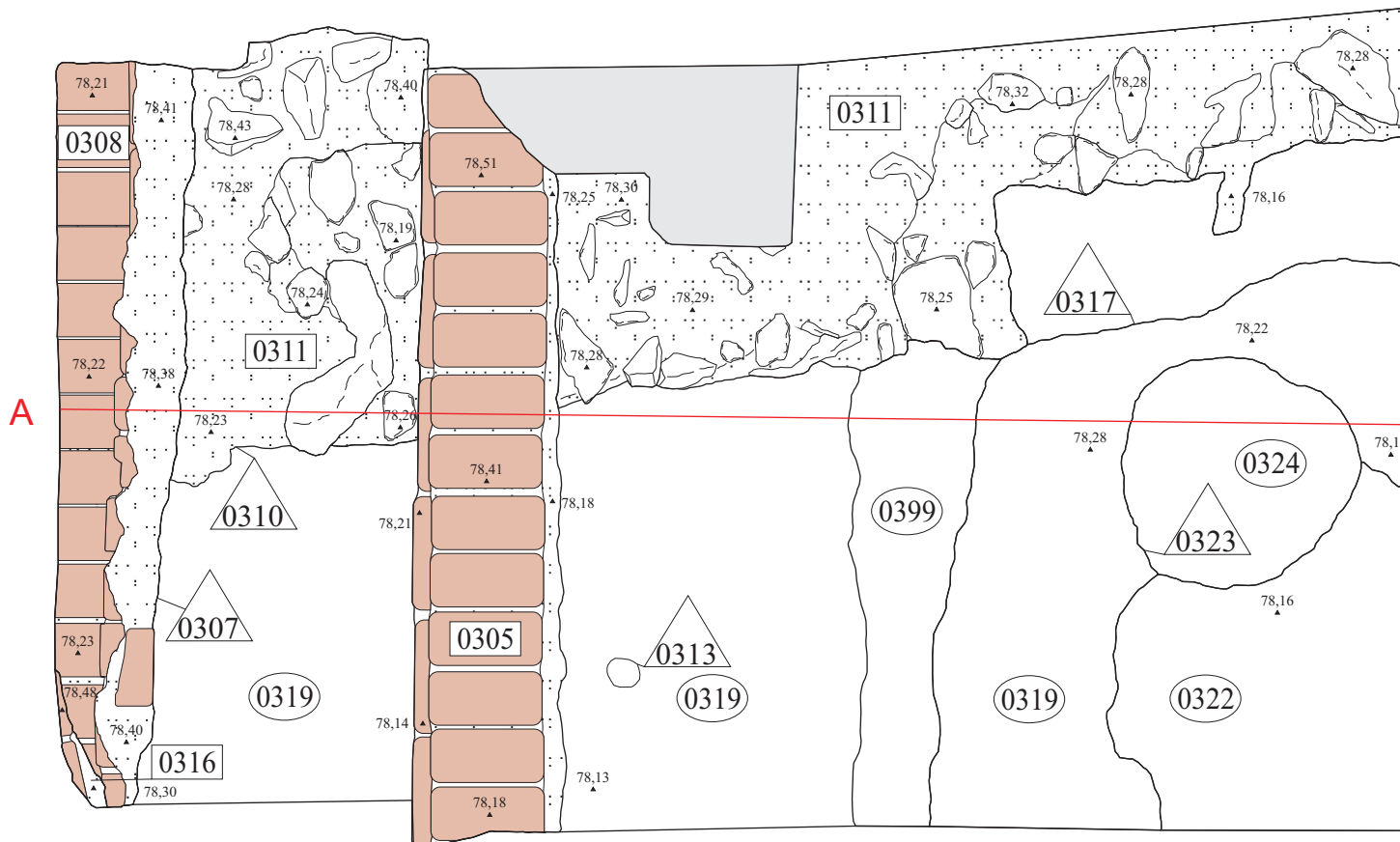
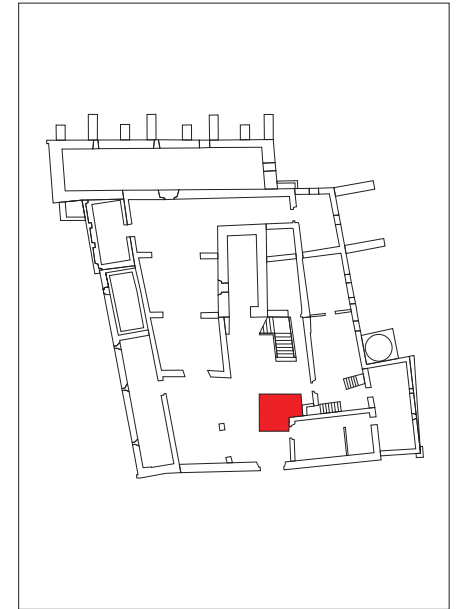
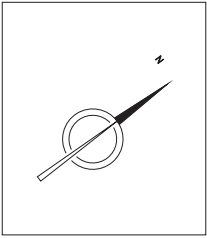
C/PASSEIG DE MARAGALL 383-389, AVINGUDA DE FREDERIC RAHOLA 2-8,  
PERIS I MENCHETA 1-3.

Secció UE 0204, 0208, 0209, 0210, 0217, 0221, 0222, 0223, 0224, 0299.  
(BARCELONA, BARCELONÈS) CODI: 048/09

DIRECCIÓ ARQUEOLÒGICA:  
Jordi Serra  
PLANIMETRIA: Jordi Serra  
DIGITALITZACIÓ: Fernando Boullosa

LÀMINA  
6

Febrer  
2010  
Escala  
1:20




	Pedra
	Planta
	Morter
	Maó

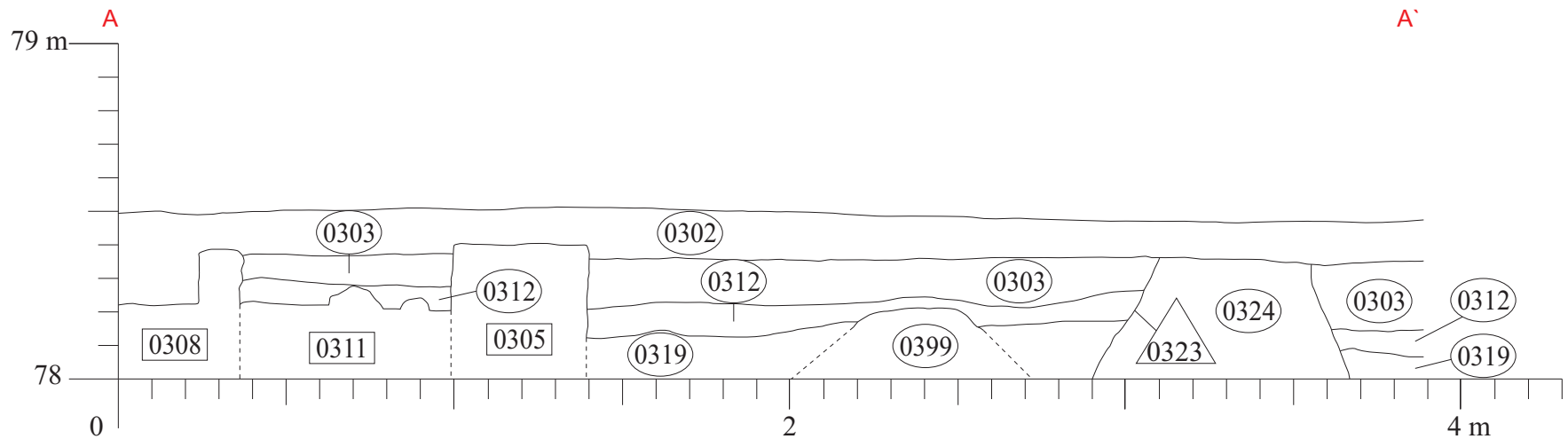
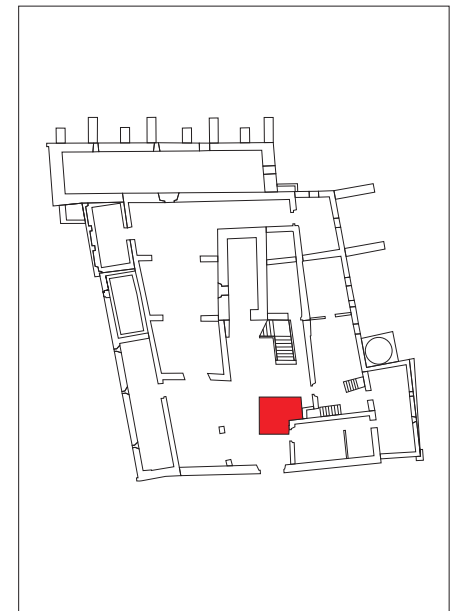
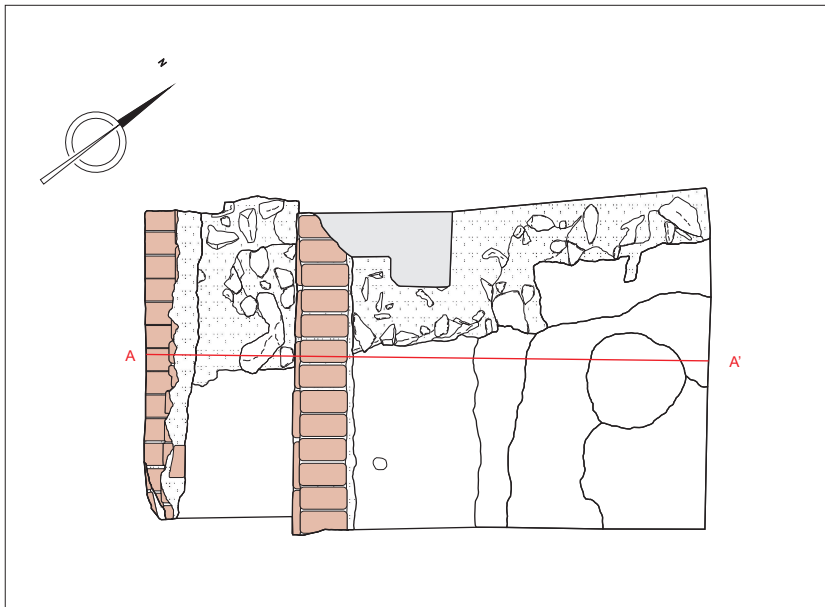


**C/PASSEIG DE MARAGALL 383-389, AVINGUDA DE  
FREDERIC RAHOLA 2-8, PERIS I MENCHETA 1-3.**  
Planta UE 0308, 0310, 0311, 0313, 0316, 0317, 0319, 0322, 0323  
(BARCELONA, BARCELONÈS) CODI: 048/09

**DIRECCIÓ ARQUEOLÒGICA:**  
Jordi Serra  
**PLANIMETRIA:** Jordi Serra  
**DIGITALITZACIÓ:** Fernando Boullosa

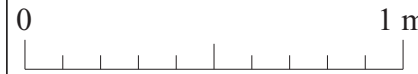


LÀMINA <b>7</b>	Febrer 2010
	Escala 1:20



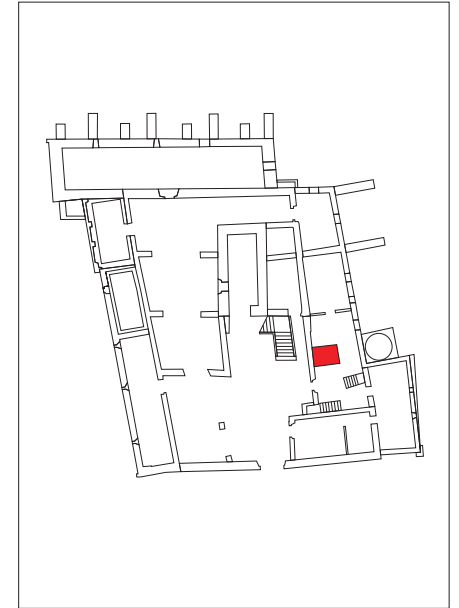
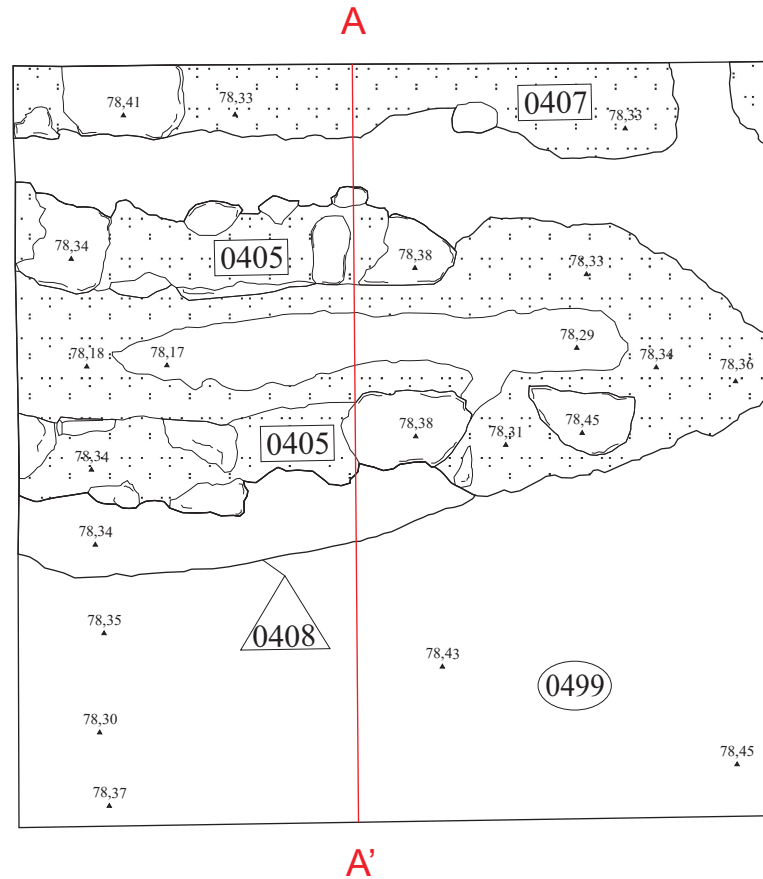
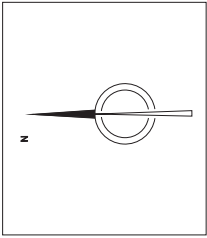
**C/PASSEIG DE MARAGALL 383-389, AVINGUDA DE  
FREDERIC RAHOLA 2-8, PERIS I MENCHETA 1-3.**  
Secció UE 0308, 0310, 0311, 0313, 0316, 0317, 0319, 0322, 0323  
(BARCELONA, BARCELONÈS) CODI: 048/09

**DIRECCIÓ ARQUEOLÒGICA:**  
Jordi Serra  
PLANIMETRIA: Jordi Serra  
DIGITALITZACIÓ: Fernando Boullosa



LÀMINA  
8

Febrer  
2010  
Escala  
1:20

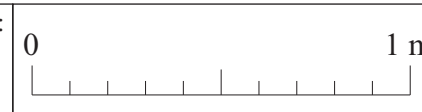


	Morter
	Pedres

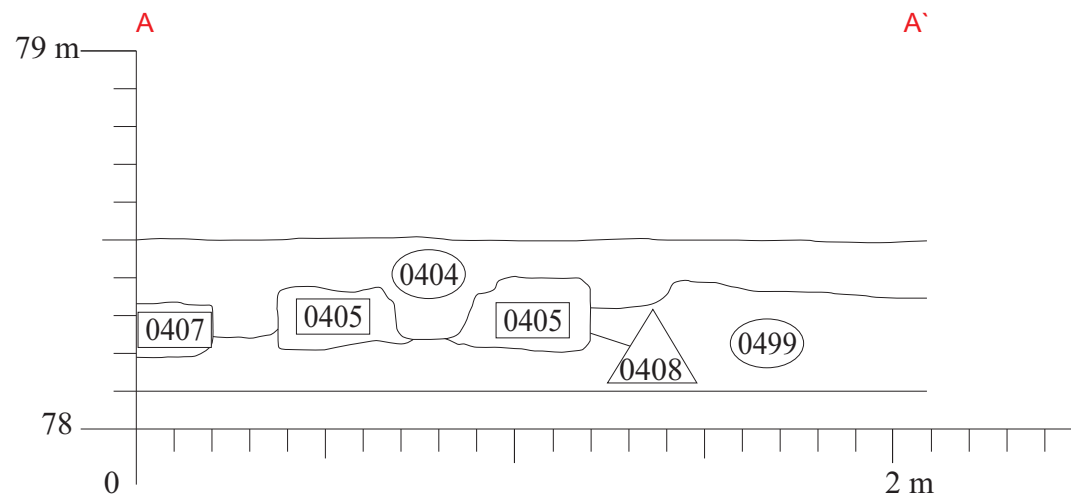
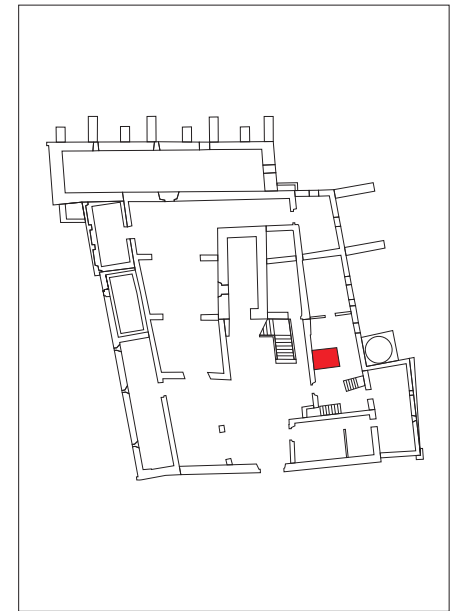
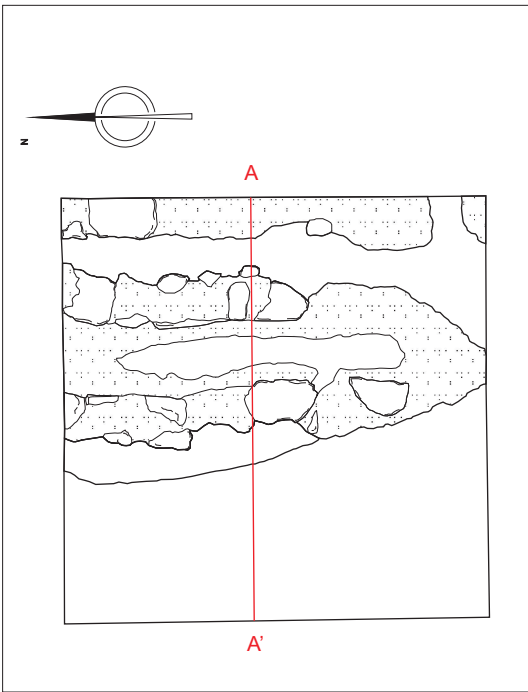


**C/PASSEIG DE MARAGALL 383-389, AVINGUDA DE  
FREDERIC RAHOLA 2-8, PERIS I MENCHETA 1-3.**  
Planta UE 0405, 0407, 0408.  
(BARCELONA, BARCELONÈS) CODI: 048/09

**DIRECCIÓ ARQUEOLÒGICA:**  
Jordi Serra  
PLANIMETRIA: Jordi Serra  
DIGITALITZACIÓ: Fernando Boullosa

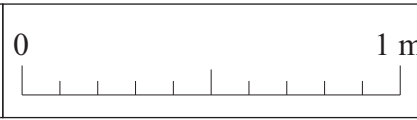


LÀMINA 9	Febrer 2010
	Escala 1:20



**C/PASSEIG DE MARAGALL 383-389, AVINGUDA DE  
FREDERIC RAHOLA 2-8, PERIS I MENCHETA 1-3.**  
Secció UE 0405, 0407, 0408.  
(BARCELONA, BARCELONÈS) CODI: 048/09

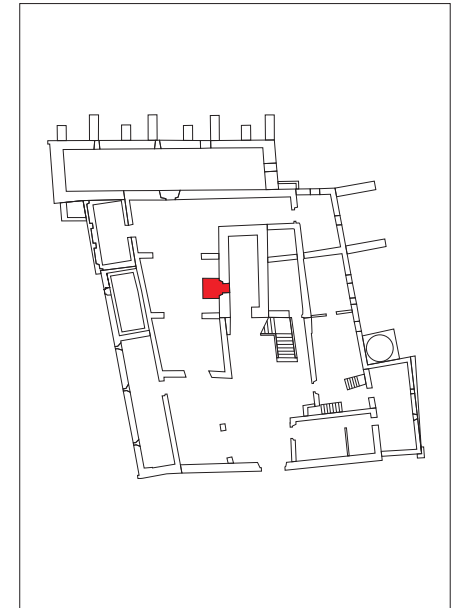
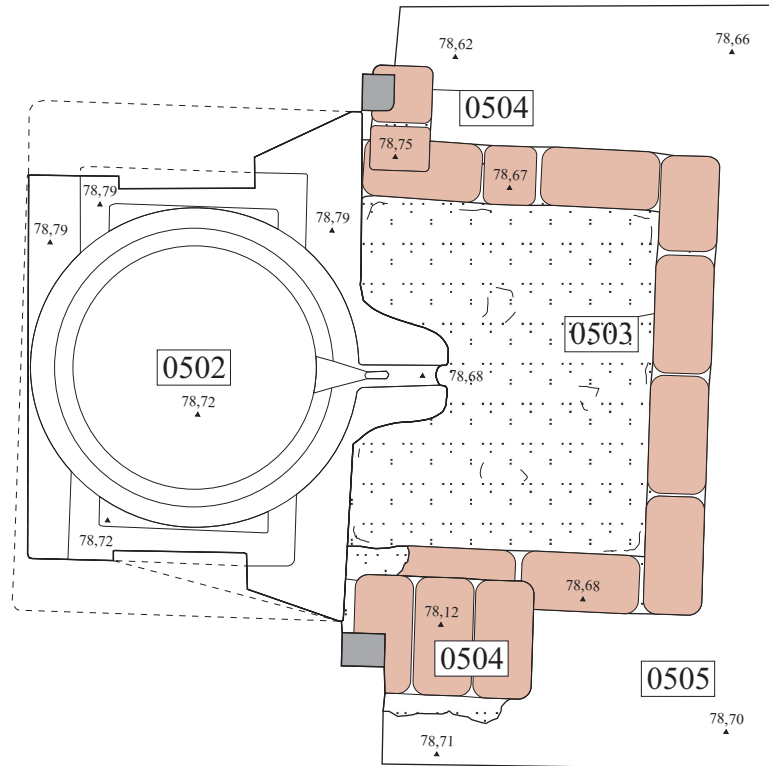
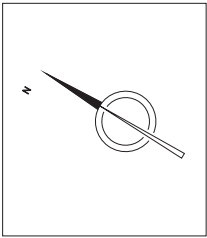
**DIRECCIÓ ARQUEOLÒGICA:**  
Jordi Serra  
PLANIMETRIA: Jordi Serra  
DIGITALITZACIÓ: Fernando Boullosa



LÀMINA  
**10**

Febrer  
2010  
Escala  
1:20



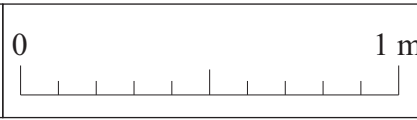


	Pedra
	Fusta
	Morter
	Maó



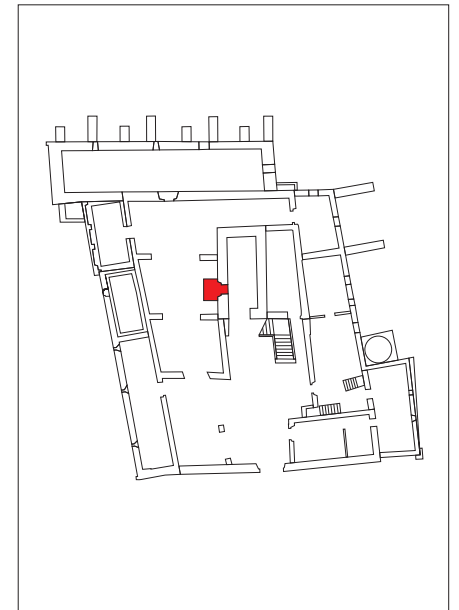
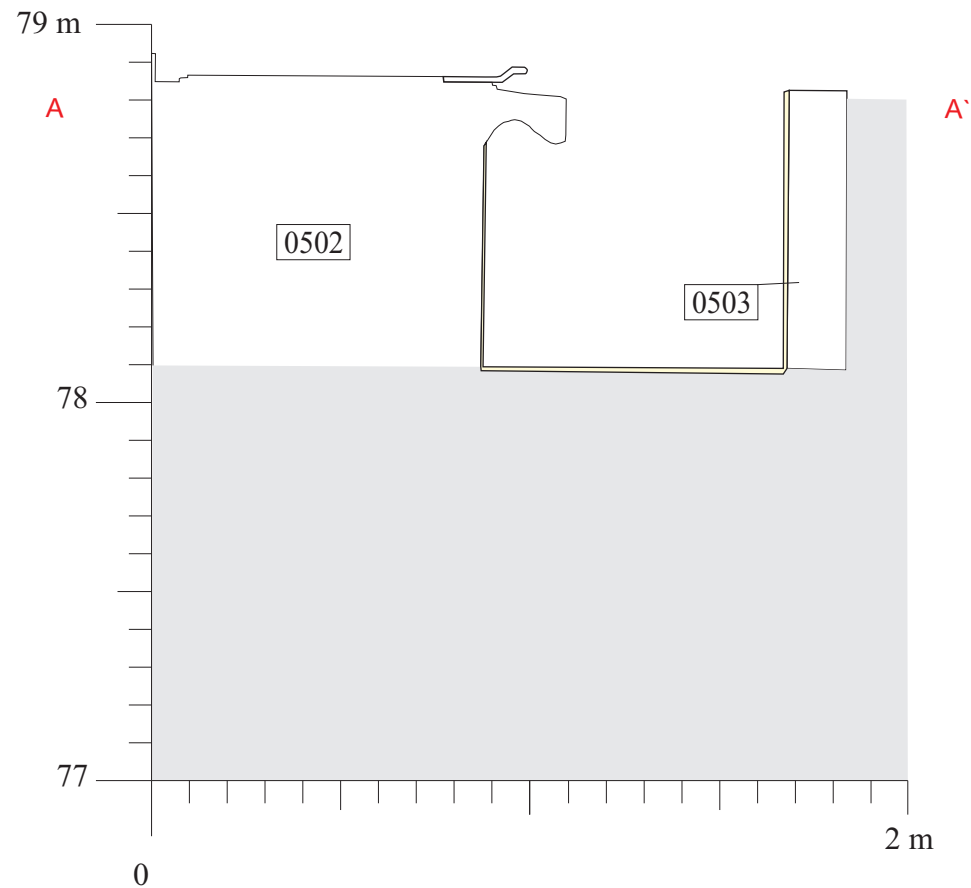
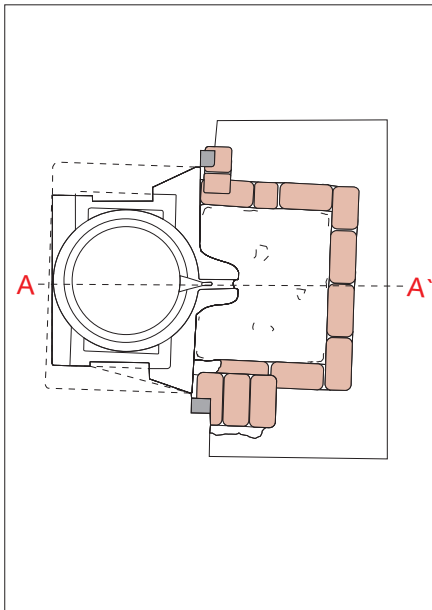
**C/PASSEIG DE MARAGALL 383-389, AVINGUDA DE  
FREDERIC RAHOLA 2-8, PERIS I MENCHETA 1-3.**  
Planta UE 0502, 0503, 0504, 0505.  
(BARCELONA, BARCELONÈS) CODI: 048/09




**DIRECCIÓ ARQUEOLÒGICA:**  
Jordi Serra  
PLANIMETRIA: Jordi Serra  
DIGITALITZACIÓ: Fernando Boullosa



LÀMINA  
**11**

Febrer  
2010  
Escala  
1:20



	No excavat
	Pedra
	Morter

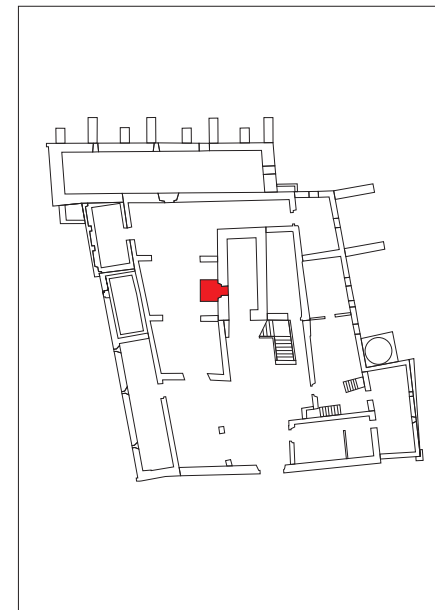
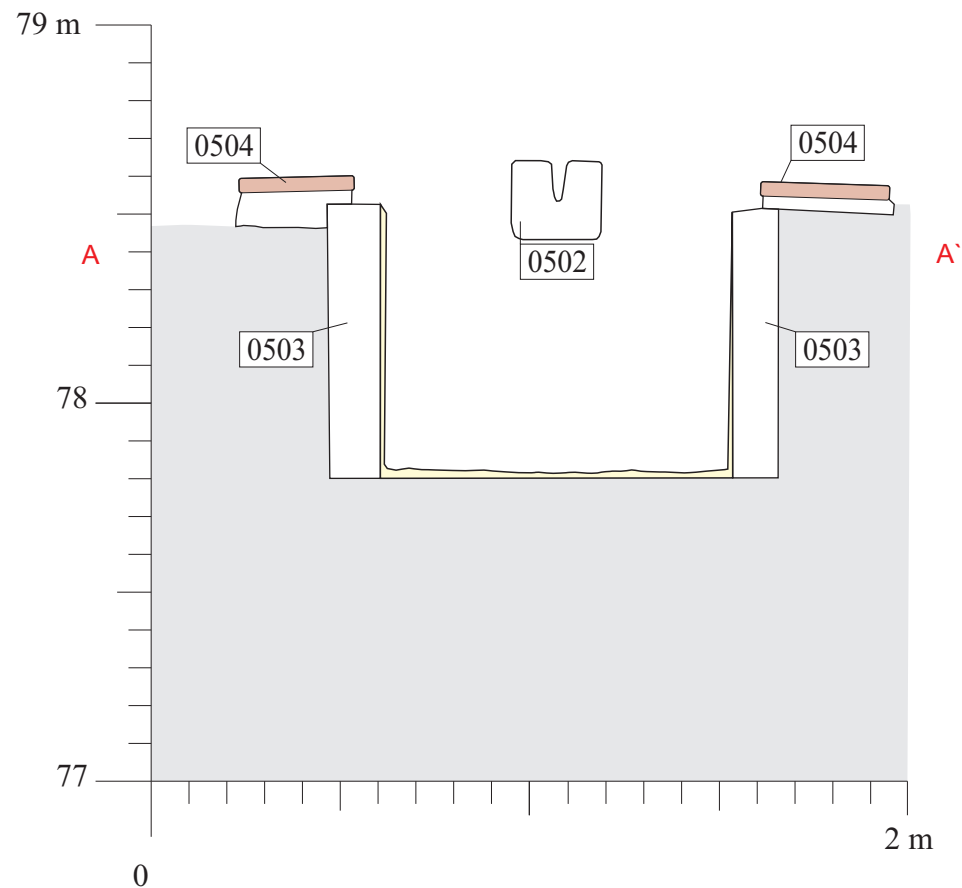
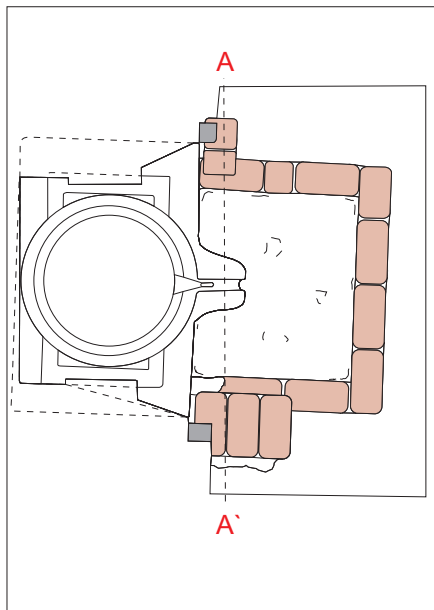


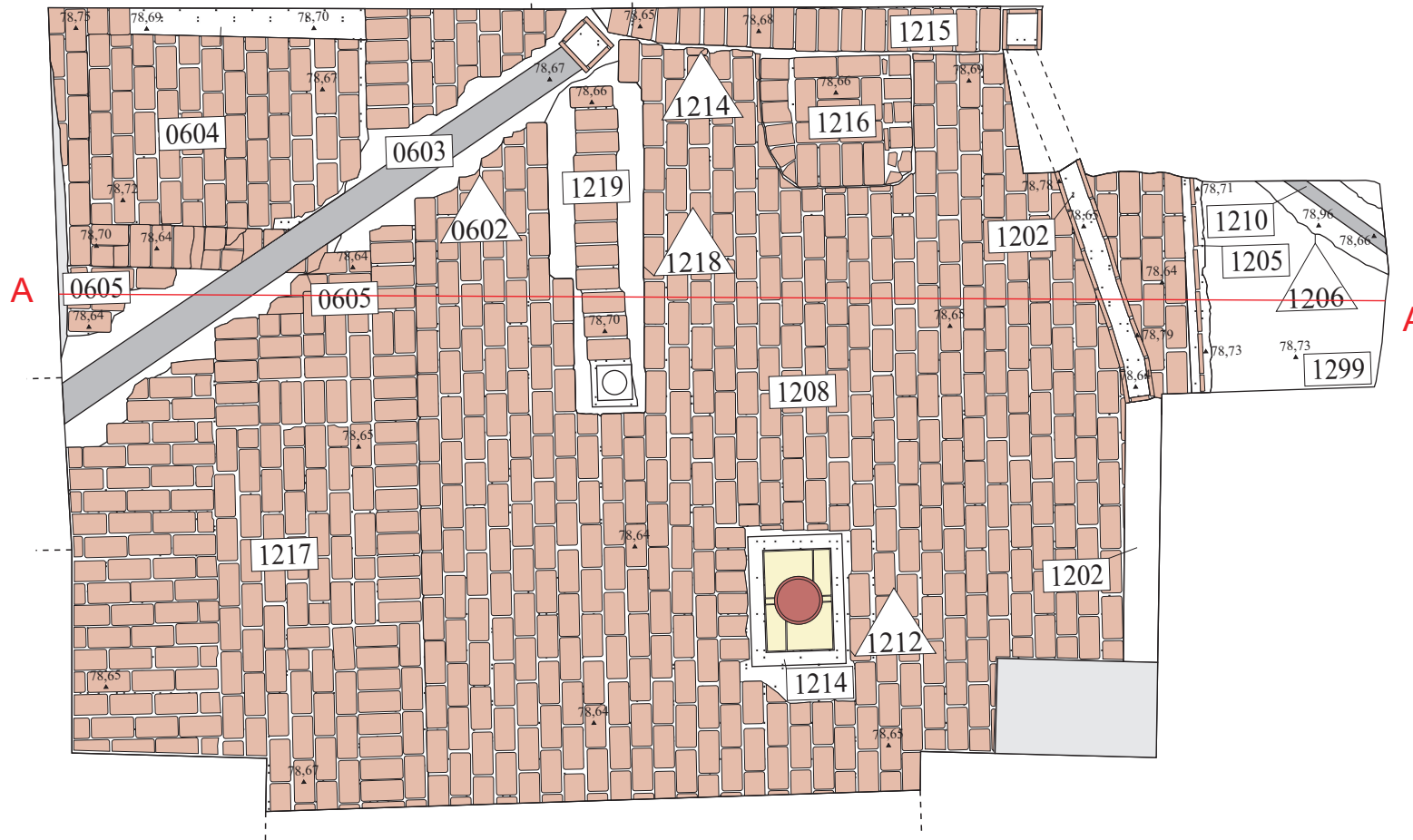
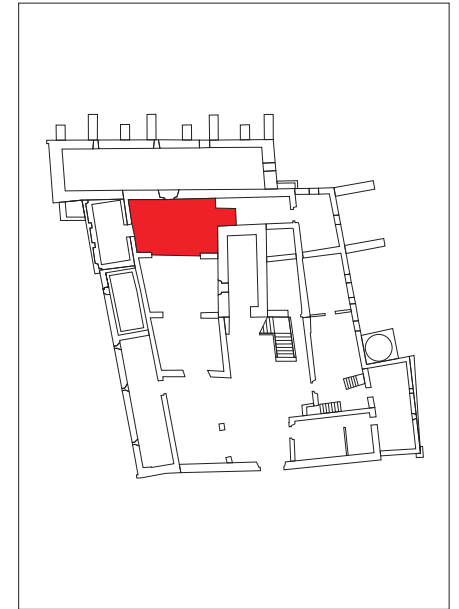
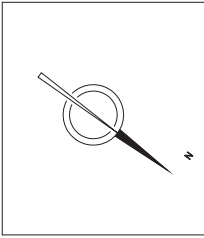
**C/PASSEIG DE MARAGALL 383-389, AVINGUDA DE FREDERIC RAHOLA 2-8,  
PERIS I MENCHETA 1-3.**  
Secció UE 0502, 0503.  
(BARCELONA, BARCELONÈS) CODI: 048/09

**DIRECCIÓ ARQUEOLÒGICA:**  
Jordi Serra  
PLANIMETRIA: Jordi Serra  
DIGITALITZACIÓ: Fernando Boullosa

LÀMINA  
12

Febrer  
2010  
Escala  
1:20



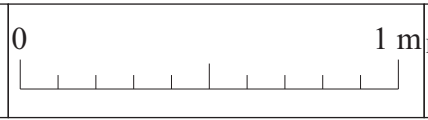


- Canonada
- Ceràmica
- Valdosa
- Safareig
- Morter
- Maó



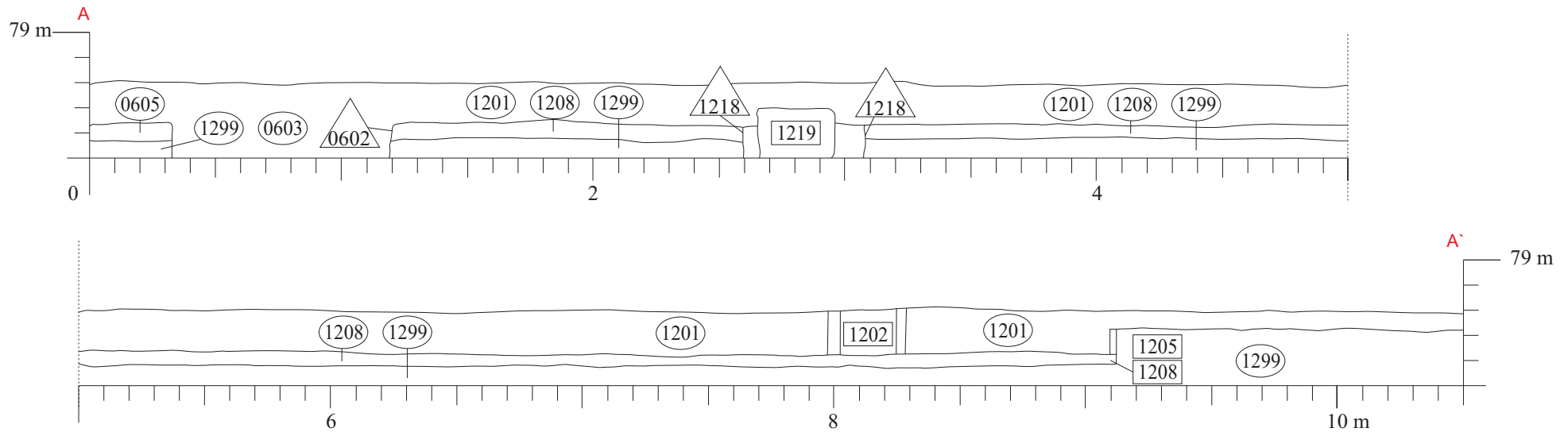
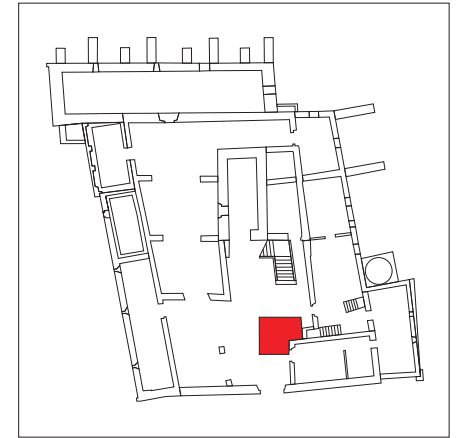
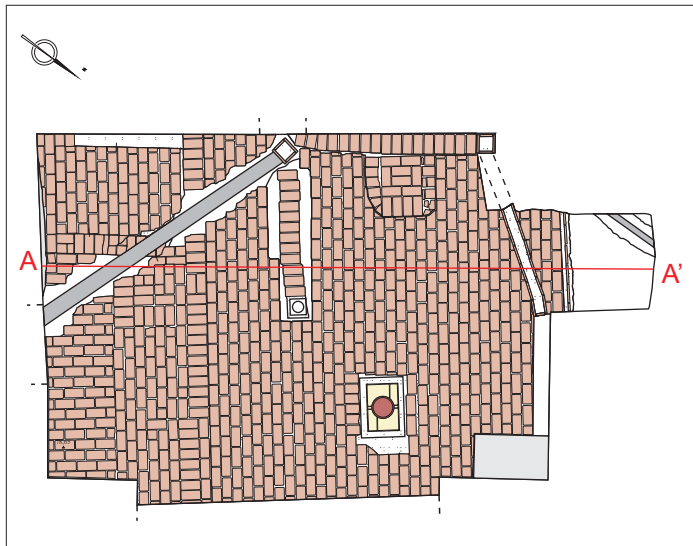
**C/PASSEIG DE MARAGALL 383-389, AVINGUDA DE  
FREDERIC RAHOLA 2-8, PERIS I MENCHETA 1-3.**  
Planta UE 0601, 0602, 1202, 1205, 1208, 1215, 1216, 1217, 1219.  
(BARCELONA, BARCELONÈS) CODI: 048/09

**DIRECCIÓ ARQUEOLÒGICA:**  
Jordi Serra  
PLANIMETRIA: Jordi Serra  
DIGITALITZACIÓ: Fernando Boullosa



LÀMINA  
**14**

Febrer  
2010  
Escala  
1:50



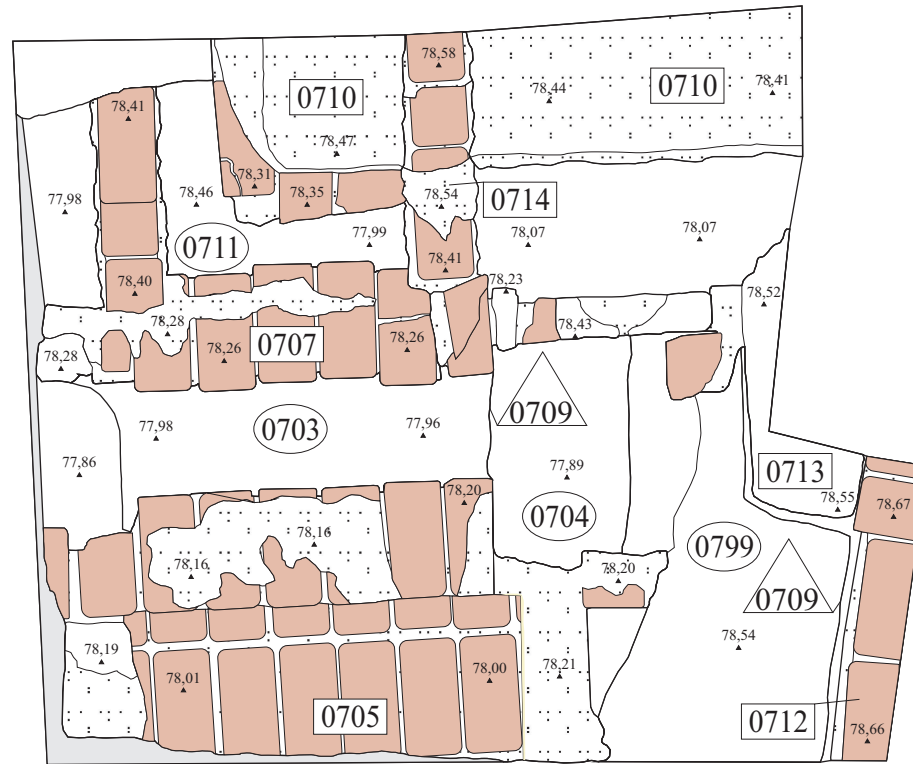
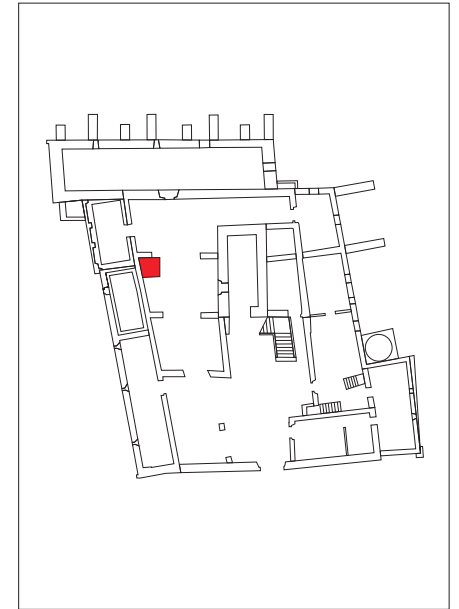
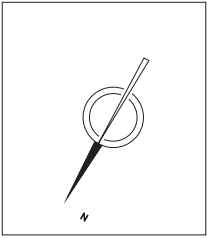
**C/PASSEIG DE MARAGALL 383-389, AVINGUDA DE  
FREDERIC RAHOLA 2-8, PERIS I MENCHETA 1-3.**  
Secció UE 0601, 0602, 1202, 1205, 1208, 1215, 1216, 1217, 1219.  
(BARCELONA, BARCELONÈS) CODI: 048/09

**DIRECCIÓ ARQUEOLÒGICA:**  
Jordi Serra  
PLANIMETRIA: Jordi Serra  
DIGITALITZACIÓ: Fernando Boullosa



LÀMINA  
7

Febrer  
2010

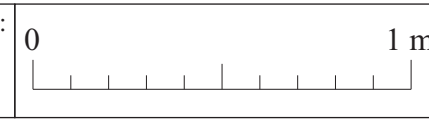


	Pedra
	Desplome
	Morter
	Maó

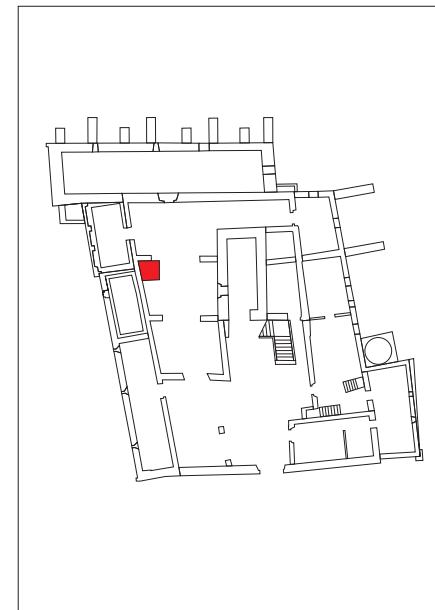
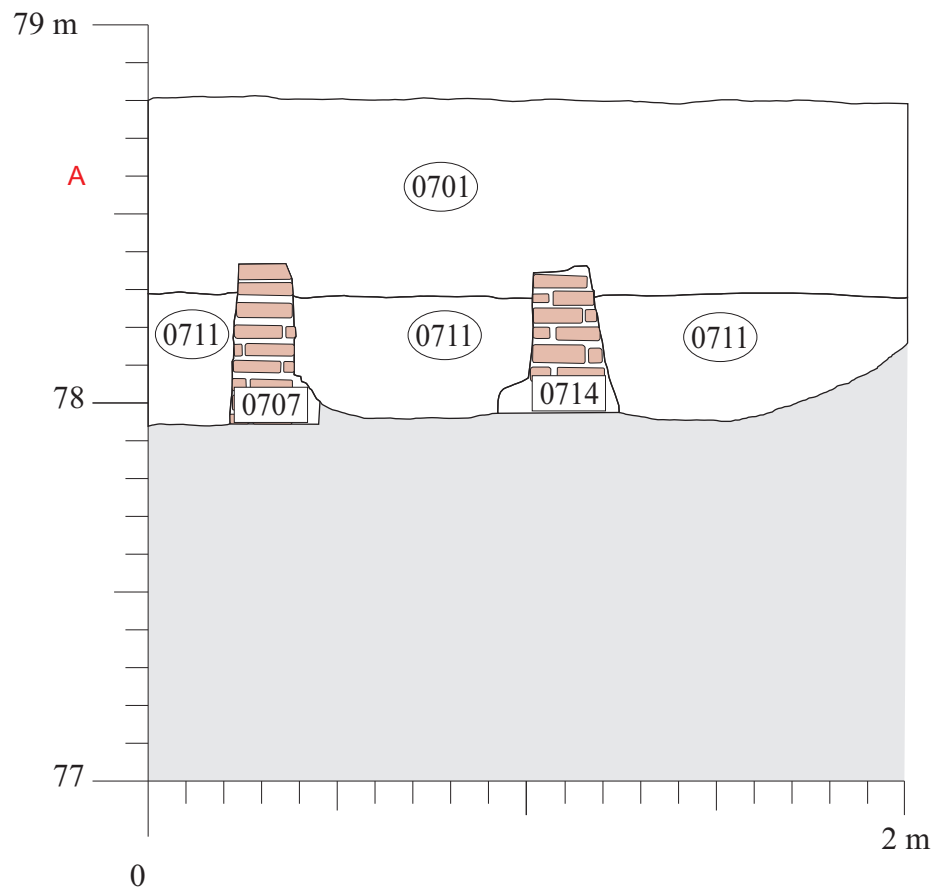
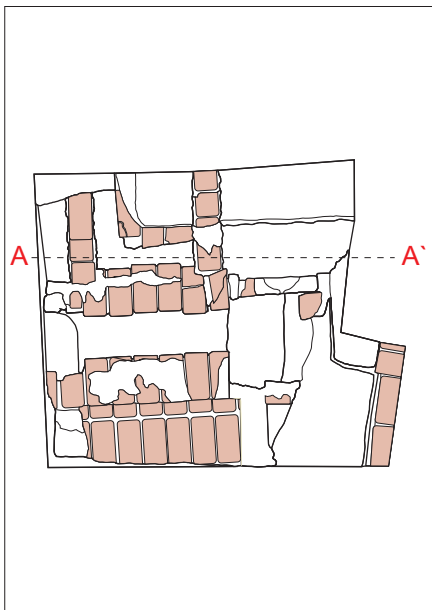






**C/PASSEIG DE MARAGALL 383-389, AVINGUDA DE  
FREDERIC RAHOLA 2-8, PERIS I MENCHETA 1-3.**  
Planta UE 0703, 0704, 0705, 0710, 0711, 0712, 0713, 0714.  
(BARCELONA, BARCELONÈS) CODI: 048/09

**DIRECCIÓ ARQUEOLÒGICA:**  
Jordi Serra  
PLANIMETRIA: Jordi Serra  
DIGITALITZACIÓ: Fernando Boullosa



LÀMINA <b>16</b>	Febrer 2010
	Escala 1:20



	No excavat
	Pedra
	Morter
	Mao

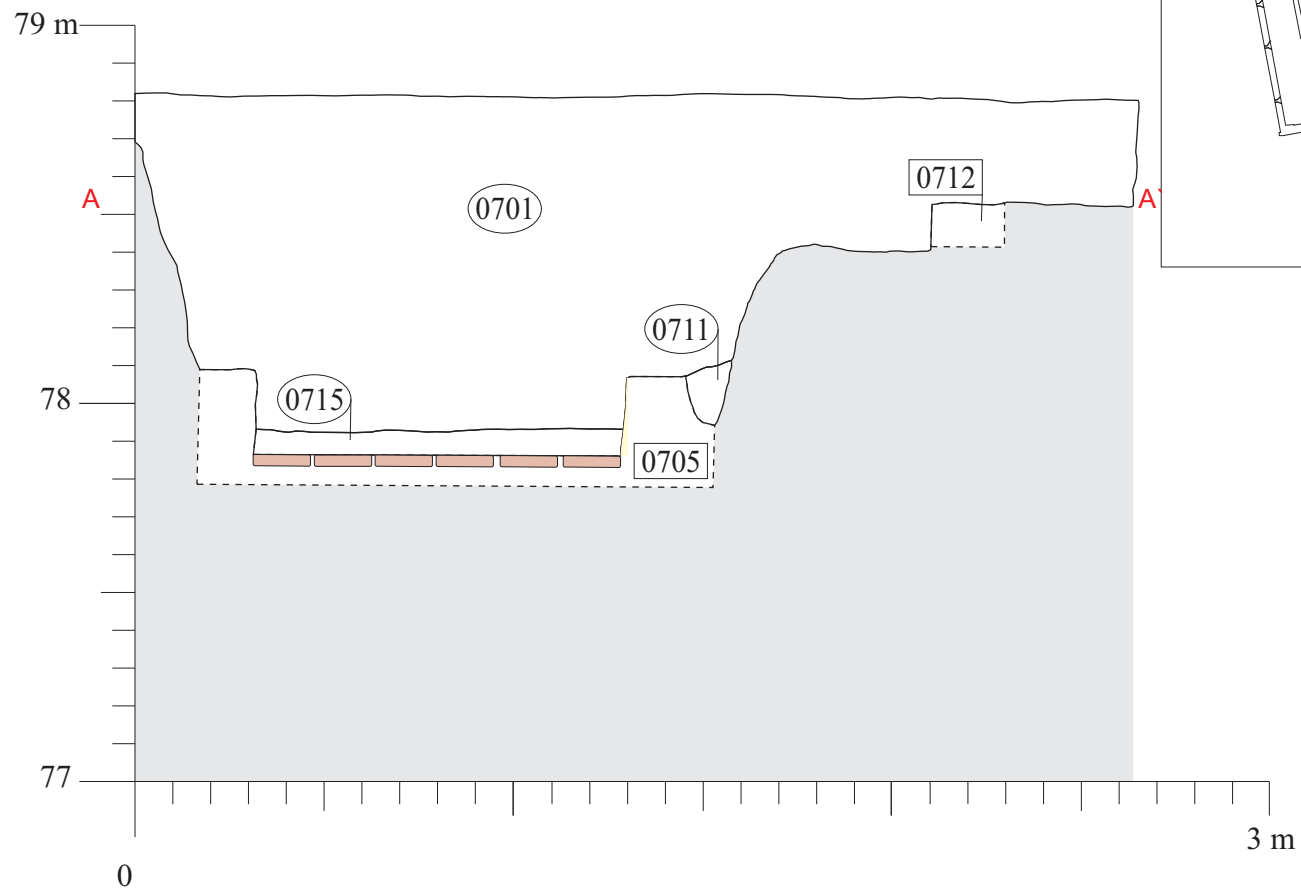
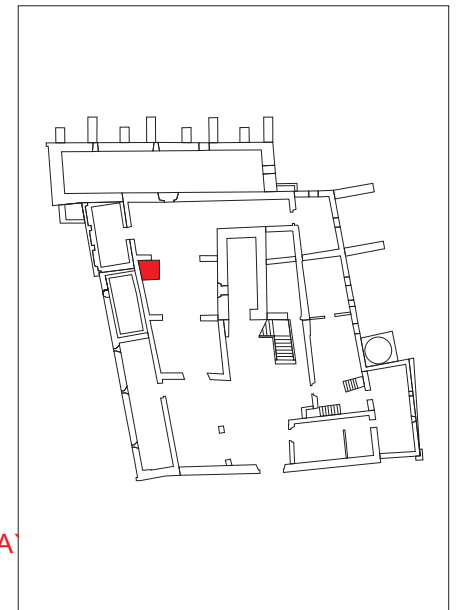
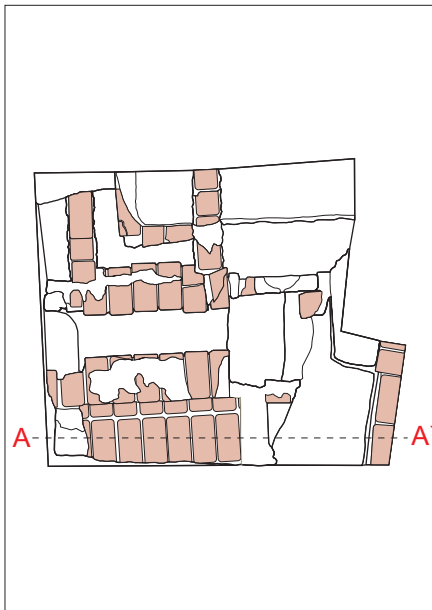






C/PASSEIG DE MARAGALL 383-389, AVINGUDA DE FREDERIC RAHOLA 2-8,  
 PERIS I MENCHETA 1-3.  
 Secció UE 0701, 0707, 0711, 0714.  
 (BARCELONA, BARCELONÈS) CODI: 048/09

DIRECCIÓ ARQUEOLÒGICA:  
 Jordi Serra  
 PLANIMETRIA: Jordi Serra  
 DIGITALITZACIÓ: Fernando Boullosa

LÀMINA  
 17

Febrer  
 2010  
 Escala  
 1:20



	No excavat
	Pedra
	Morter
	Mao



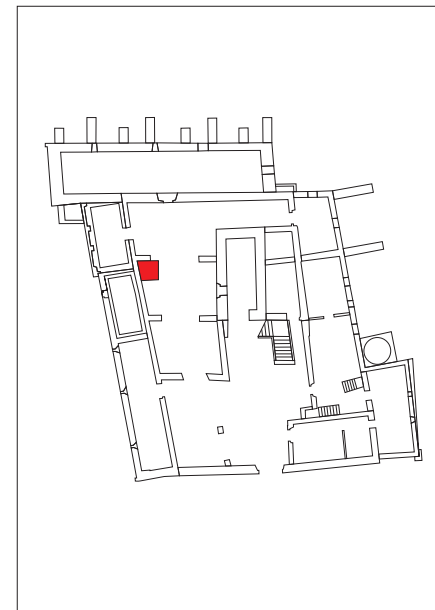
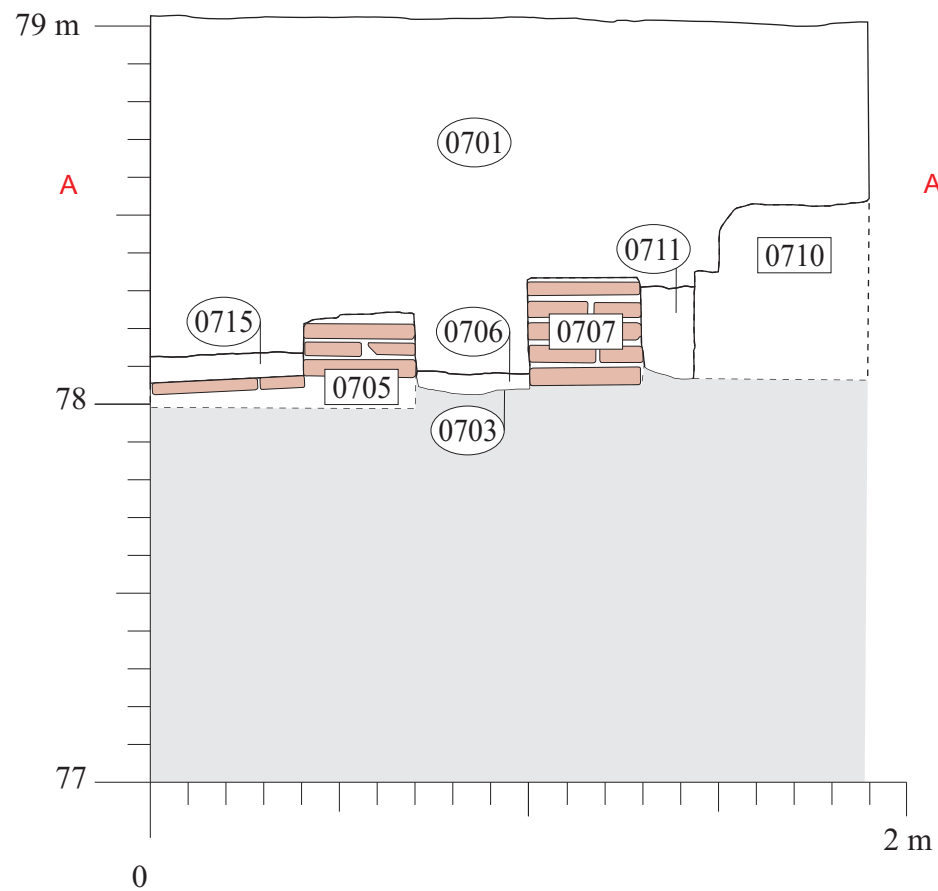
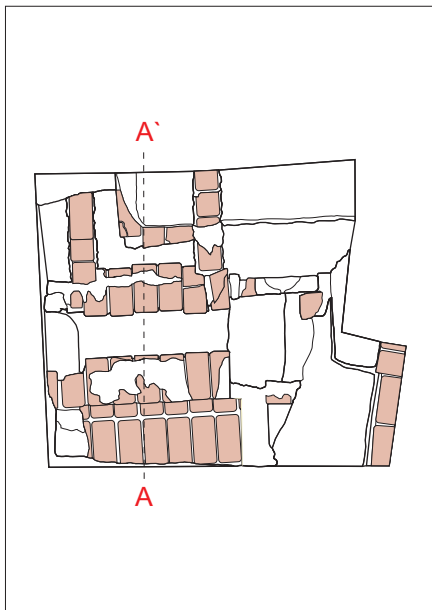
**C/PASSEIG DE MARAGALL 383-389, AVINGUDA DE FREDERIC RAHOLA 2-8,  
PERIS I MENCHETA 1-3.**  
Secció UE 0701, 0705, 0711, 0712, 0715.  
(BARCELONA, BARCELONÈS) CODI: 048/09





**DIRECCIÓ ARQUEOLÒGICA:**  
Jordi Serra  
PLANIMETRIA: Jordi Serra  
DIGITALITZACIÓ: Fernando Boullosa

LÀMINA  
15

Febrer  
2010  
Escala  
1:20





	No excavat
	Pedra
	Morter
	Mao



**C/PASSEIG DE MARAGALL 383-389, AVINGUDA DE FREDERIC RAHOLA 2-8,  
PERIS I MENCHETA 1-3.**

Secció UE 0701, 0703, 0705, 0706, 0710, 0711, 0715.  
(BARCELONA, BARCELONÈS) CODI: 048/09

**DIRECCIÓ ARQUEOLÒGICA:**

Jordi Serra

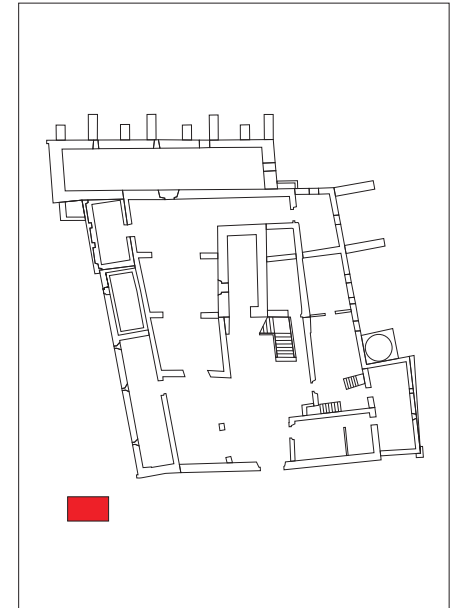
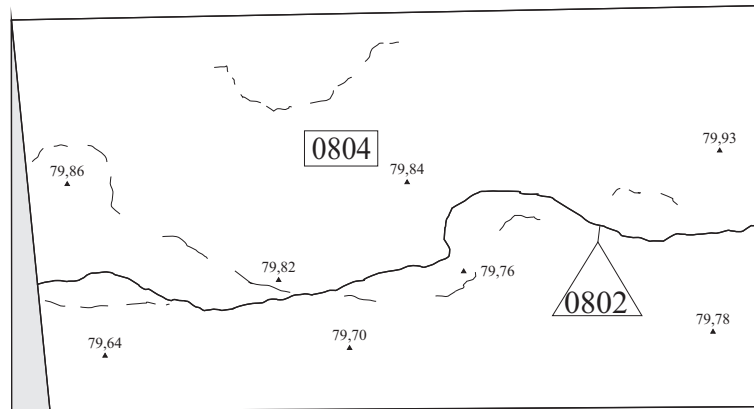
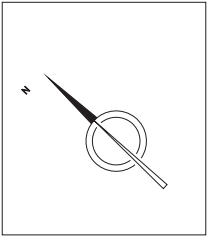
PLANIMETRIA: Jordi Serra

DIGITALITZACIÓ: Fernando Boullosa

LÀMINA  
19

Febrer  
2010

Escala  
1:20

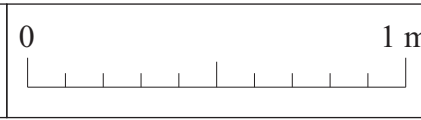


■ Desplome

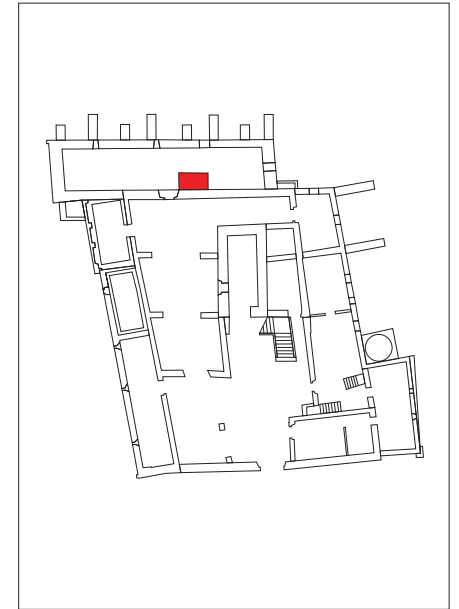
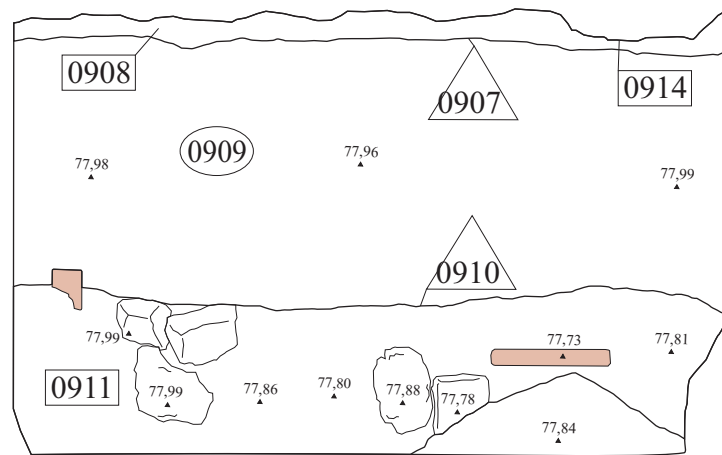
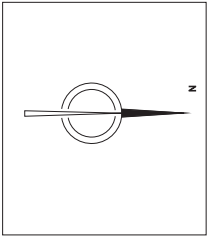


**C/PASSEIG DE MARAGALL 383-389, AVINGUDA DE  
FREDERIC RAHOLA 2-8, PERIS I MENCHETA 1-3.**  
Planta UE 0802, 0804.  
(BARCELONA, BARCELONÈS) CODI: 048/09

**DIRECCIÓ ARQUEOLÒGICA:**  
Jordi Serra  
PLANIMETRIA: Jordi Serra  
DIGITALITZACIÓ: Fernando Boullosa



LÀMINA  
**20**  
Febrer  
2010  
Escala  
1:20

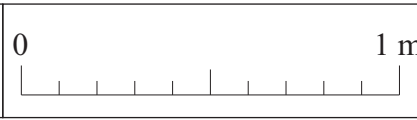


	Pedra
	Morter
	Maó



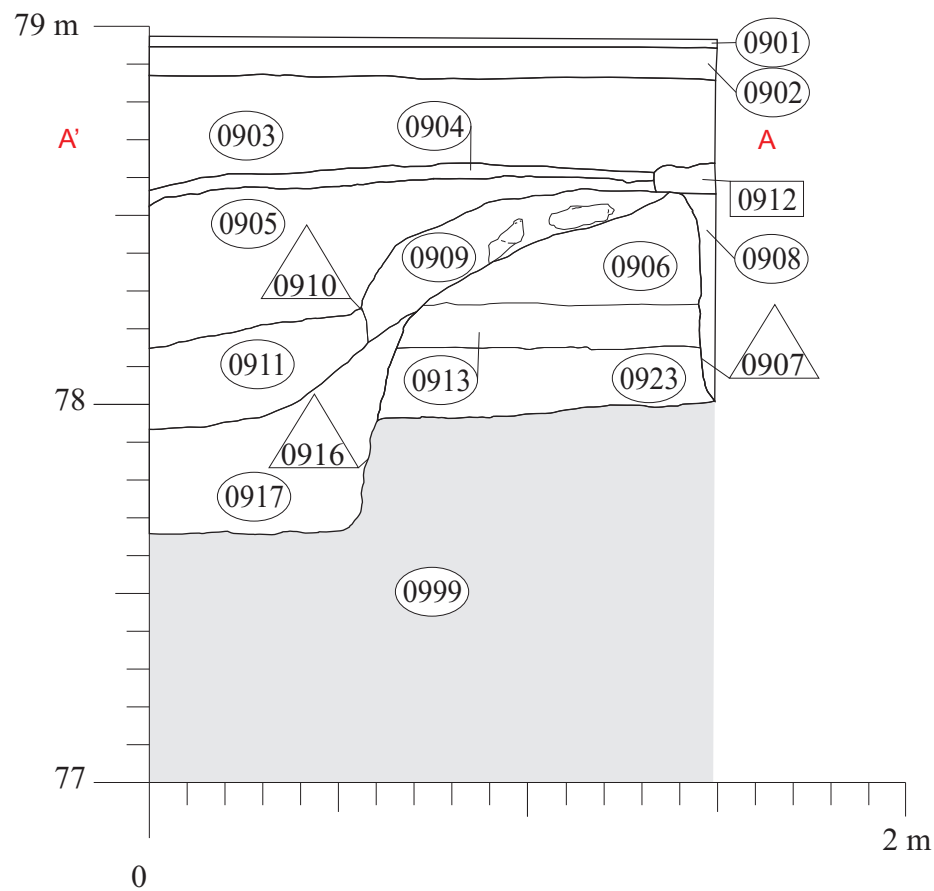
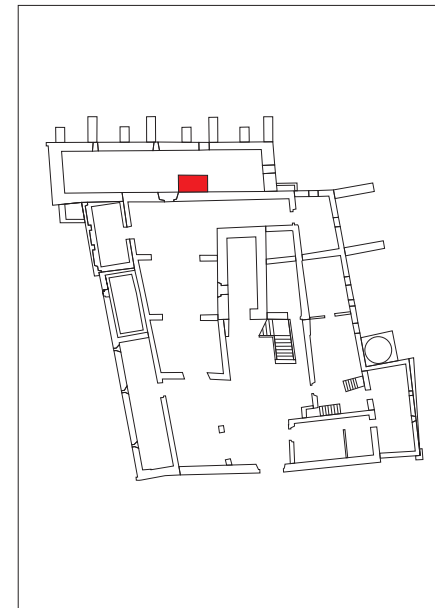
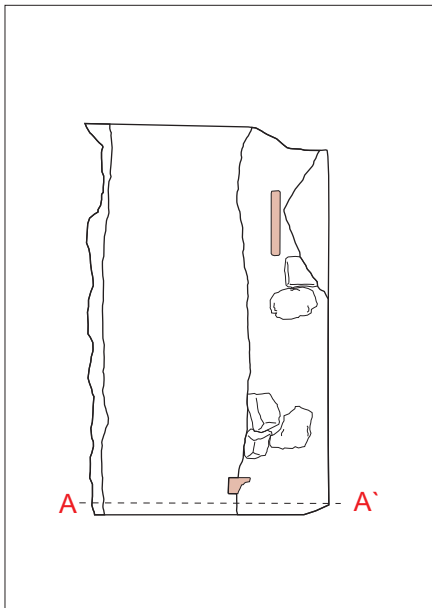
**C/PASSEIG DE MARAGALL 383-389, AVINGUDA DE  
FREDERIC RAHOLA 2-8, PERIS I MENCHETA 1-3.**  
Planta UE 0907, 0908, 0909, 0910, 0911, 0914.  
(BARCELONA, BARCELONÈS) CODI: 048/09

**DIRECCIÓ ARQUEOLÒGICA:**  
Jordi Serra  
PLANIMETRIA: Jordi Serra  
DIGITALITZACIÓ: Fernando Boullosa



LÀMINA  
**21**

Febrer  
2010  
Escala  
1:20



	Geològic
	Pedra
	Morter



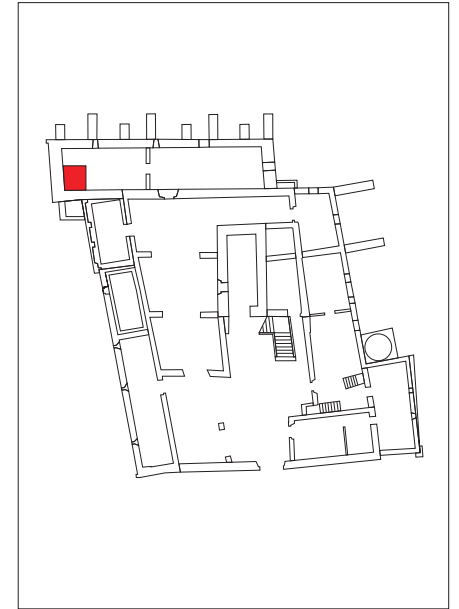
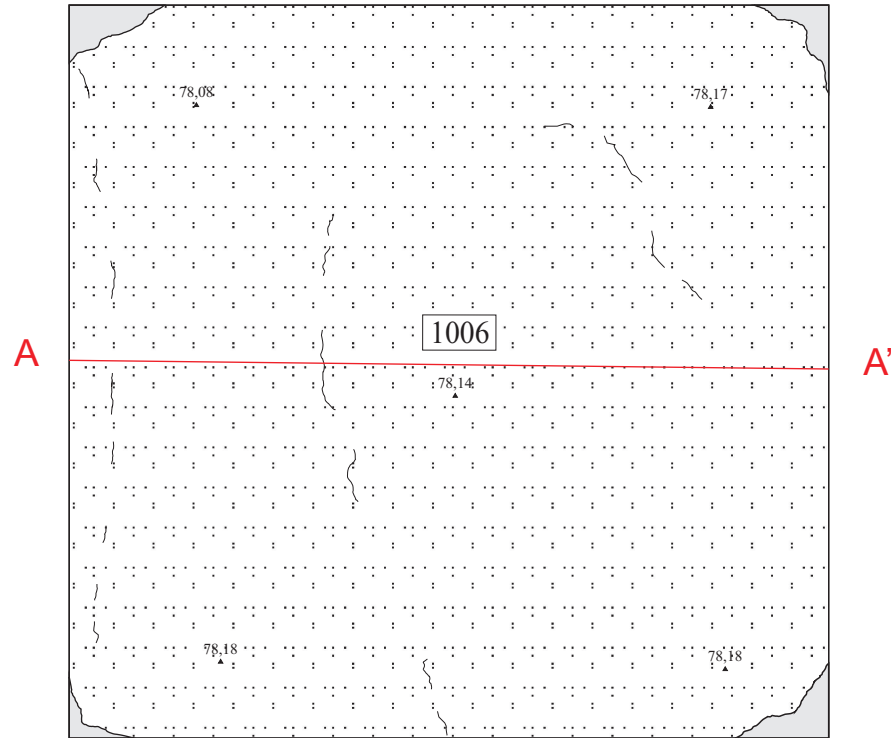
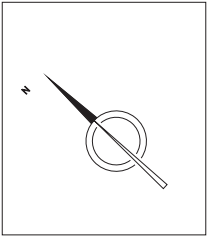
**C/PASSEIG DE MARAGALL 383-389, AVINGUDA DE FREDERIC RAHOLA 2-8,  
PERIS I MENCHETA 1-3.**

Secció UE 0901, 0902, 0903, 0904, 0905, 0906, 0907, 0908, 0909.  
(BARCELONA, BARCELONÈS) CODI: 048/09

**DIRECCIÓ ARQUEOLÒGICA:**  
Jordi Serra  
PLANIMETRIA: Jordi Serra  
DIGITALITZACIÓ: Fernando Boullosa

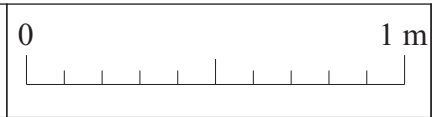
LÀMINA  
**22**

Febrer  
2010  
Escala  
1:20

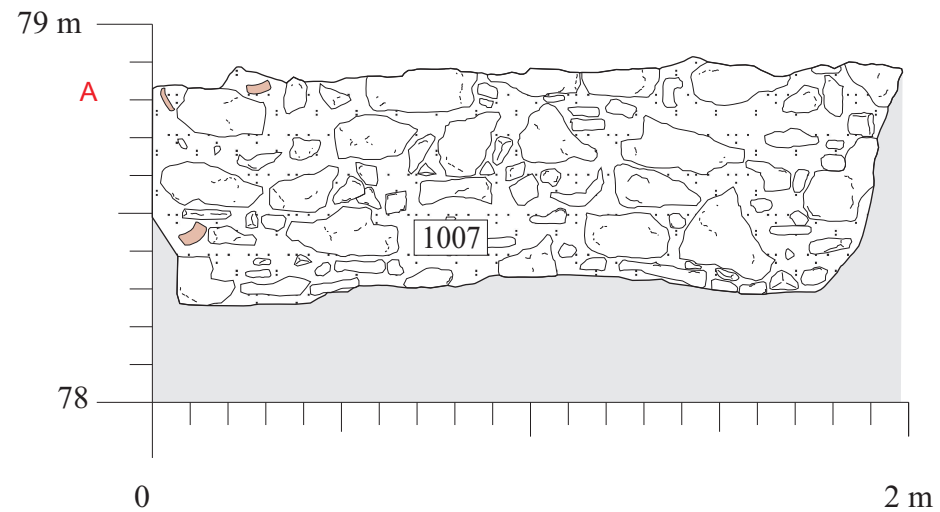
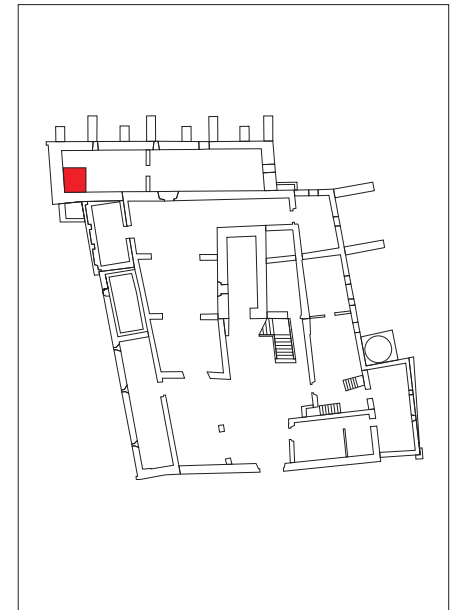
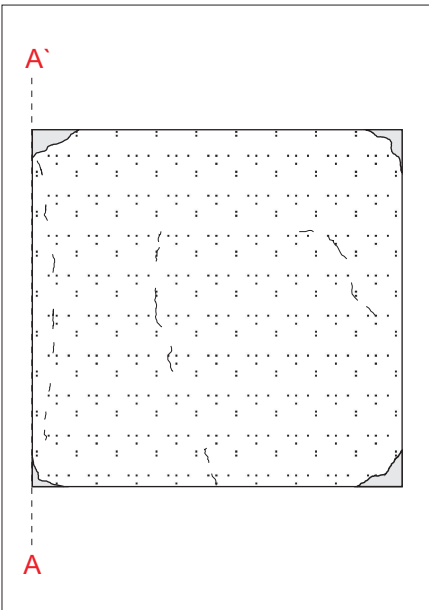






**C/PASSEIG DE MARAGALL 383-389, AVINGUDA DE  
FREDERIC RAHOLA 2-8, PERIS I MENCHETA 1-3.**  
Planta UE 1006.  
(BARCELONA, BARCELONÈS) CODI: 048/09

**DIRECCIÓ ARQUEOLÒGICA:**  
Jordi Serra  
PLANIMETRIA: Jordi Serra  
DIGITALITZACIÓ: Fernando Boullosa



LÀMINA  
**23**  
Febrer  
2010  
Escala  
1:20



	Geològic
	Pedra
	Morter
	Teula

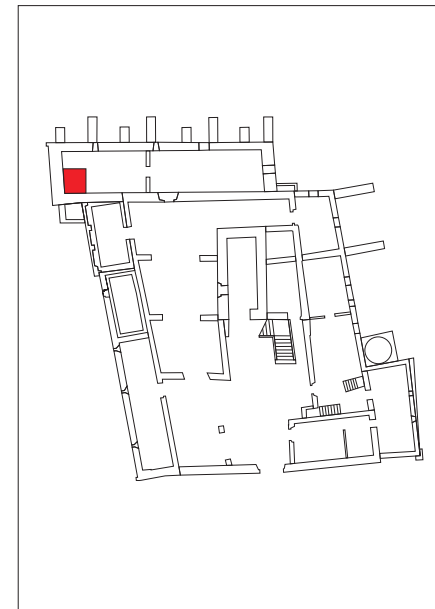
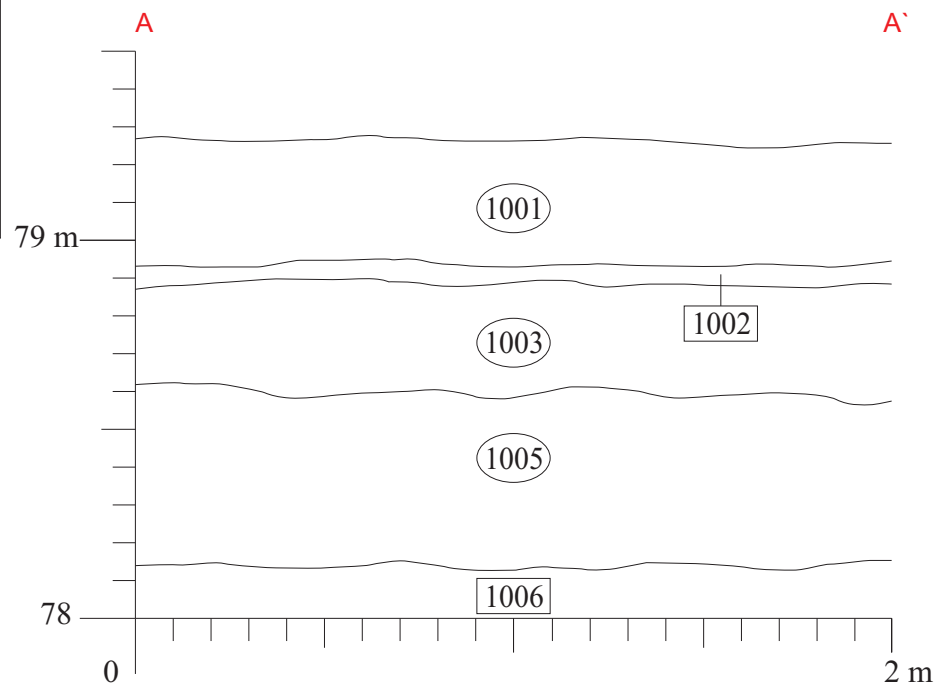
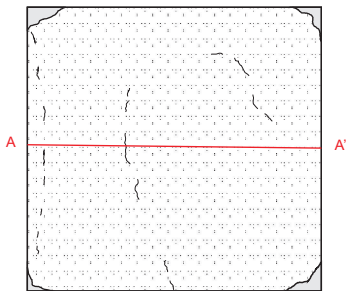


**C/PASSEIG DE MARAGALL 383-389, AVINGUDA DE FREDERIC RAHOLA 2-8,  
PERIS I MENCHETA 1-3.**  
Alçat UE 1007.  
(BARCELONA, BARCELONÈS) CODI: 048/09

**DIRECCIÓ ARQUEOLÒGICA:**  
Jordi Serra  
PLANIMETRIA: Jordi Serra  
DIGITALITZACIÓ: Fernando Boullosa

LÀMINA  
24

Febrer  
2010  
Escala  
1:20



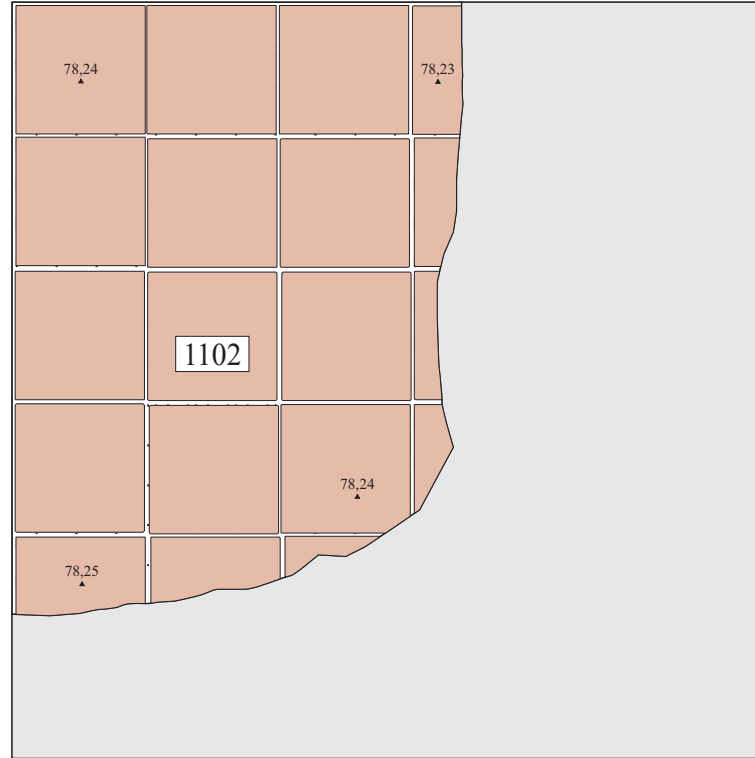
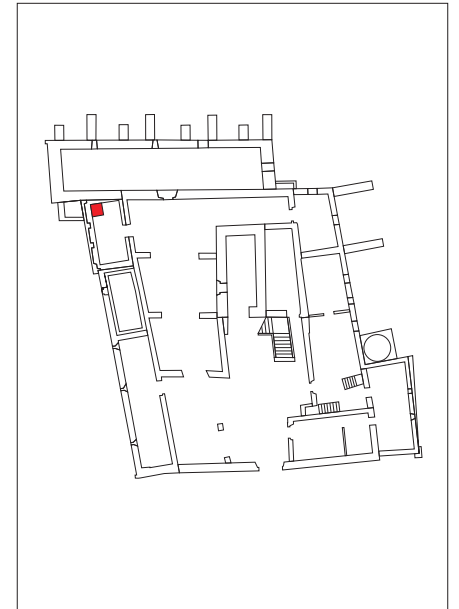
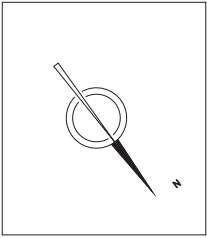
C/PASSEIG DE MARAGALL 383-389, AVINGUDA DE  
FREDERIC RAHOLA 2-8, PERIS I MENCHETA 1-3.  
Planta UE 1006.  
(BARCELONA, BARCELONÈS) CODI: 048/09

DIRECCIÓ ARQUEOLÒGICA:  
Jordi Serra  
PLANIMETRIA: Jordi Serra  
DIGITALITZACIÓ: Fernando Boullosa



LÀMINA  
25

Febrer  
2010  
Escala  
1:20

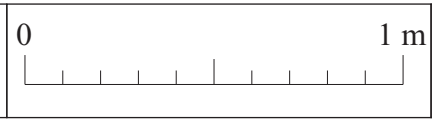


	No excavat
	Morter
	Mao



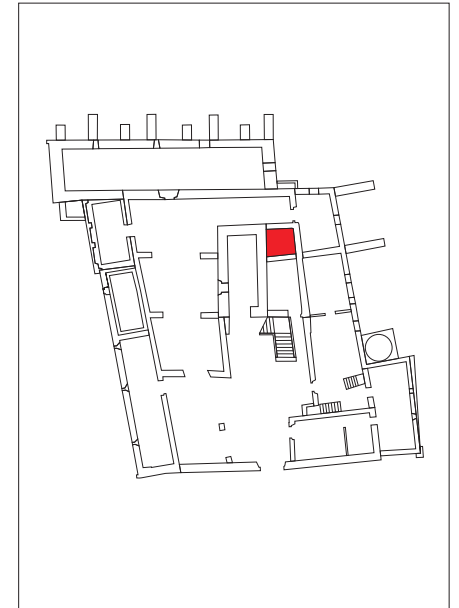
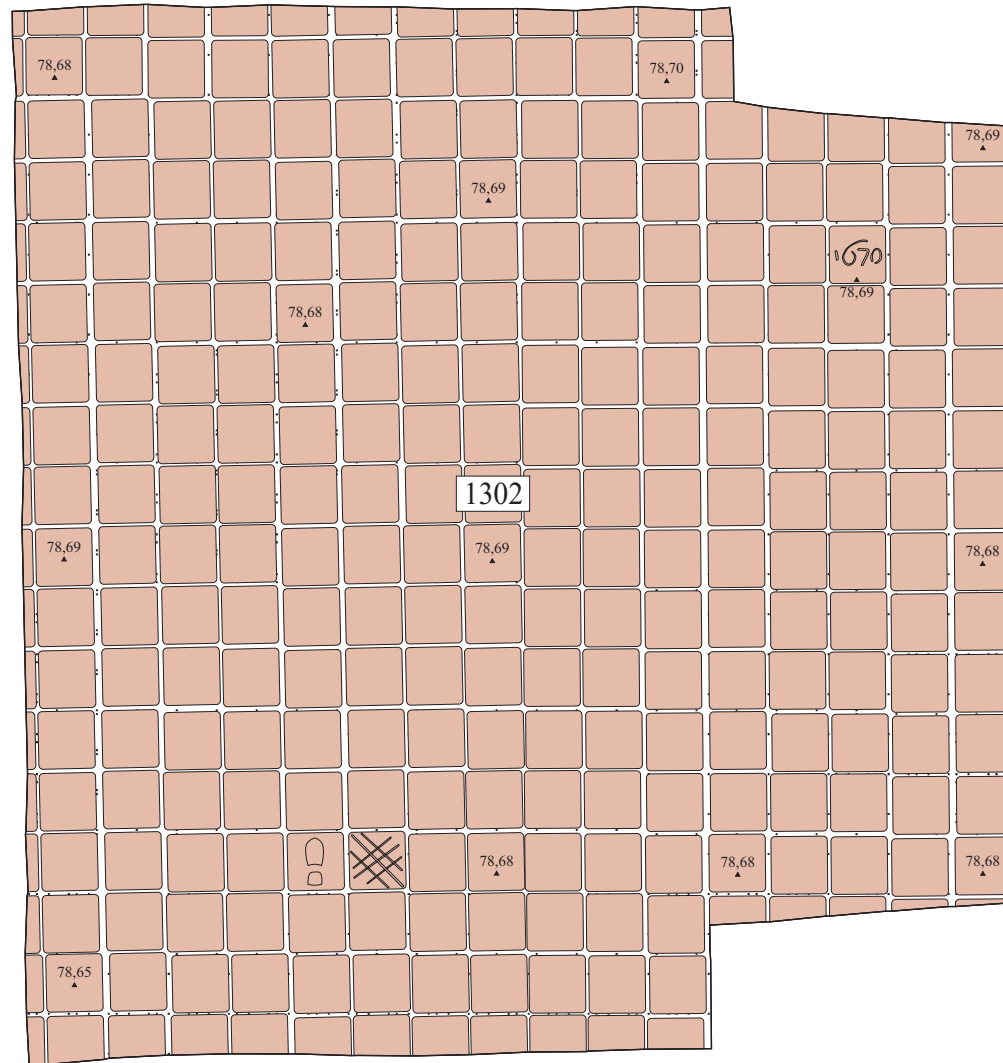
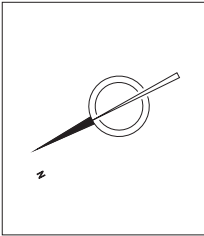
**C/PASSEIG DE MARAGALL 383-389, AVINGUDA DE  
FREDERIC RAHOLA 2-8, PERIS I MENCHETA 1-3.**  
Planta UE 1102.  
(BARCELONA, BARCELONÈS) CODI: 048/09



**DIRECCIÓ ARQUEOLÒGICA:**  
Jordi Serra  
PLANIMETRIA: Jordi Serra  
DIGITALITZACIÓ: Fernando Boullosa



LÀMINA <b>26</b>	Febrer 2010
	Escala 1:20



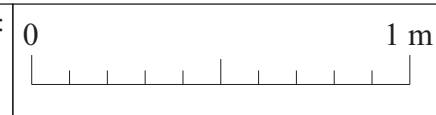


	Morter
	Maó

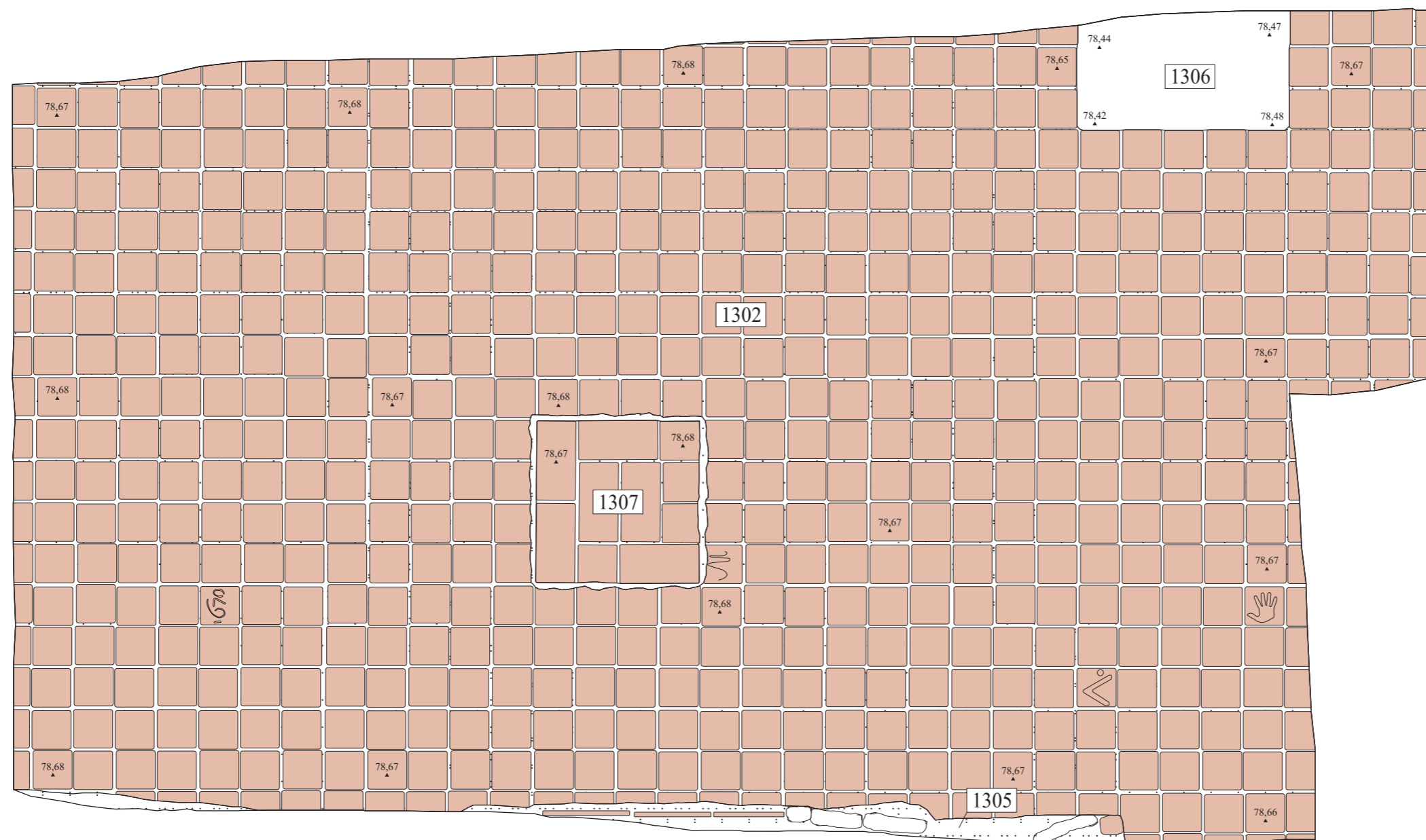
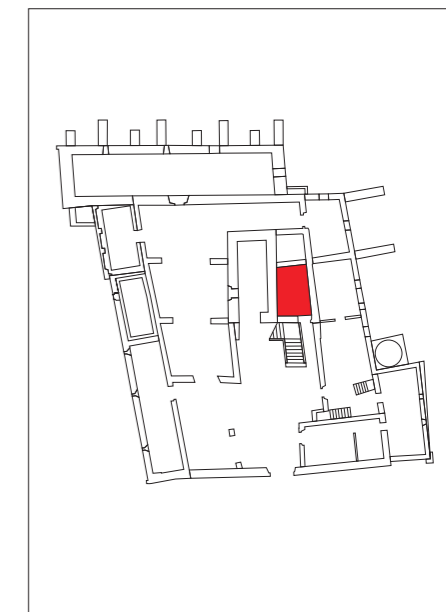
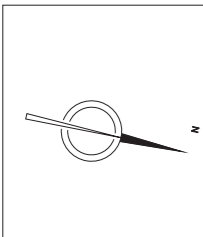


**C/PASSEIG DE MARAGALL 383-389, AVINGUDA DE  
FREDERIC RAHOLA 2-8, PERIS I MENCHETA 1-3.**  
Planta UE 1302.  
(BARCELONA, BARCELONÈS) CODI: 048/09

**DIRECCIÓ ARQUEOLÒGICA:**  
Jordi Serra  
PLANIMETRIA: Jordi Serra  
DIGITALITZACIÓ: Fernando Boullosa



0 1 m  
LÀMINA  
27  
Febrer  
2010  
Escala  
1:20



	Pedra
	Morter
	Maó



C/PASSEIG DE MARAGALL 383-389, AVINGUDA DE FREDERIC  
RAHOLA 2-8, PERIS I MENCHETA 1-3.  
Planta UE 1302, 1305, 1306, 1307.  
(BARCELONA, BARCELONÈS)  
CODI: 048/09

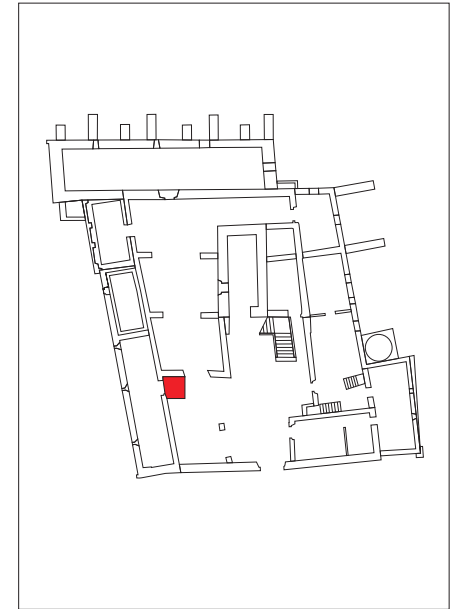
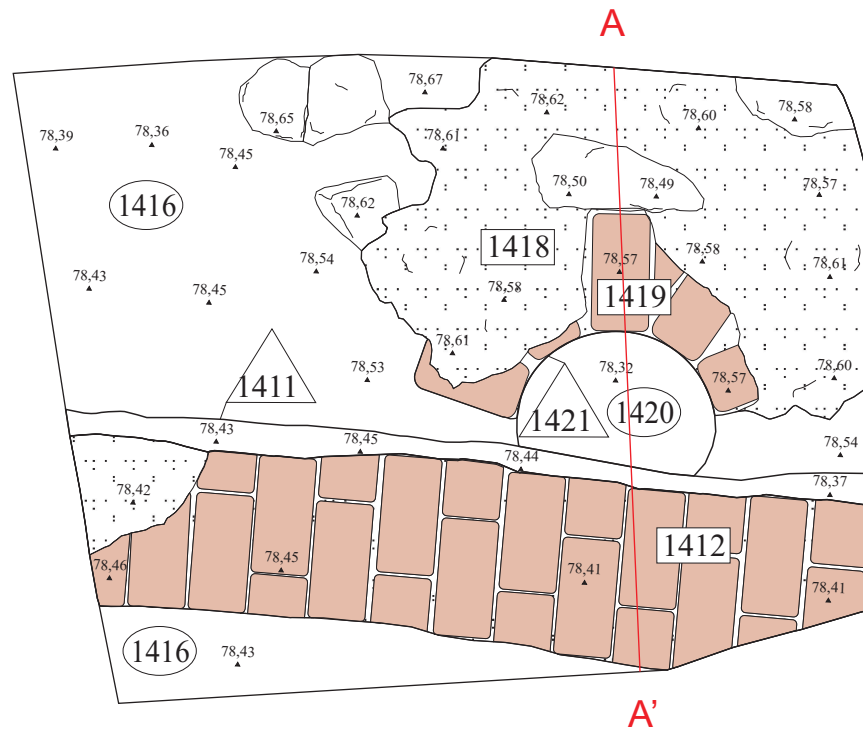
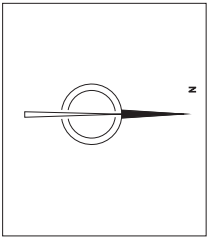
DIRECCIÓ ARQUEOLÒGICA:  
Jordi Serra




PLANIMETRIA: Jordi Serra  
DIGITALITZACIÓ:  
Fernando Boullosa



Febrer  
2010  
Escala 1:20

LÀMINA 28

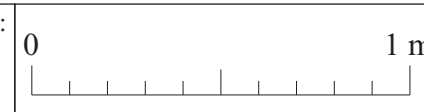


	Pedra
	Morter
	Maó

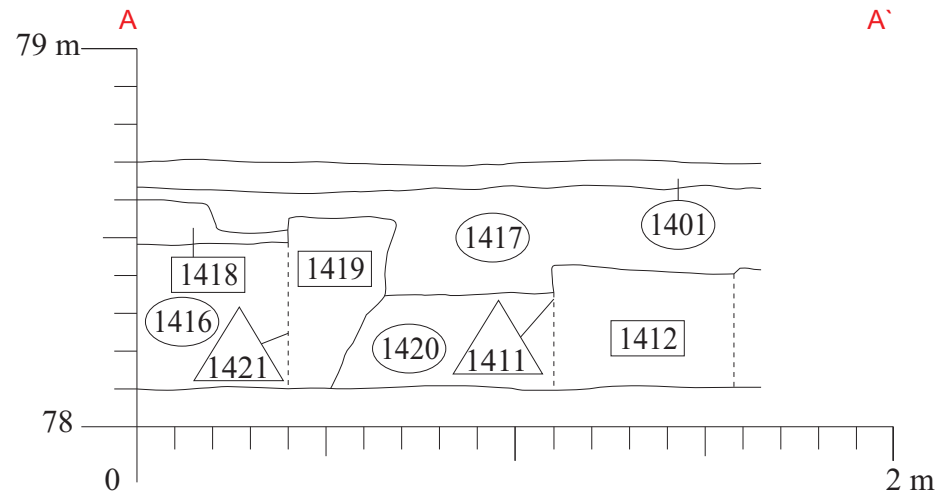
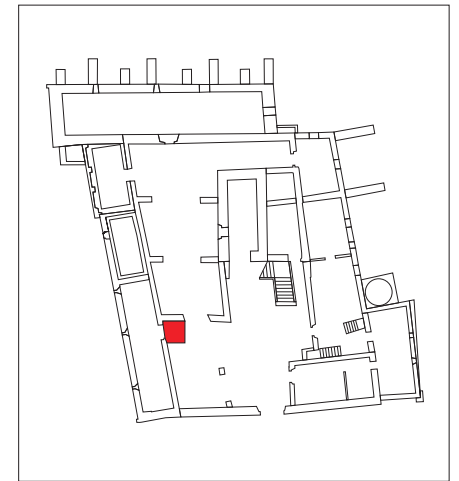
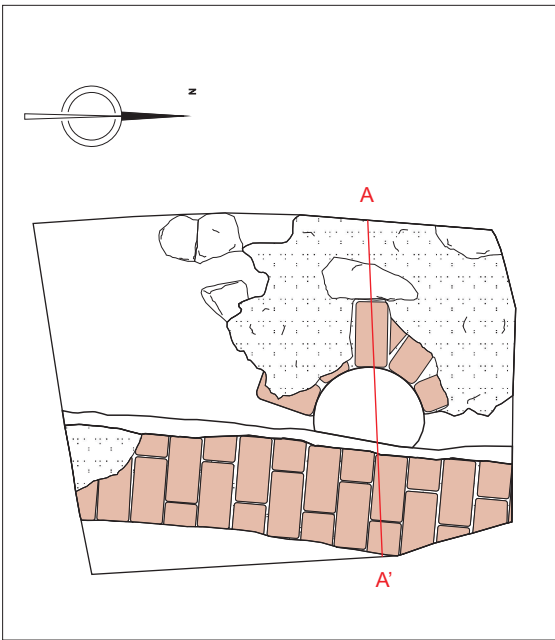


**C/PASSEIG DE MARAGALL 383-389, AVINGUDA DE  
FREDERIC RAHOLA 2-8, PERIS I MENCHETA 1-3.**  
Planta UE 1411, 1412, 1416, 1418, 1419, 1420, 1421.  
(BARCELONA, BARCELONÈS) CODI: 048/09

**DIRECCIÓ ARQUEOLÒGICA:**  
Jordi Serra  
PLANIMETRIA: Jordi Serra  
DIGITALITZACIÓ: Fernando Boullosa



LÀMINA  
**29**  
Febrer  
2010  
Escala  
1:20



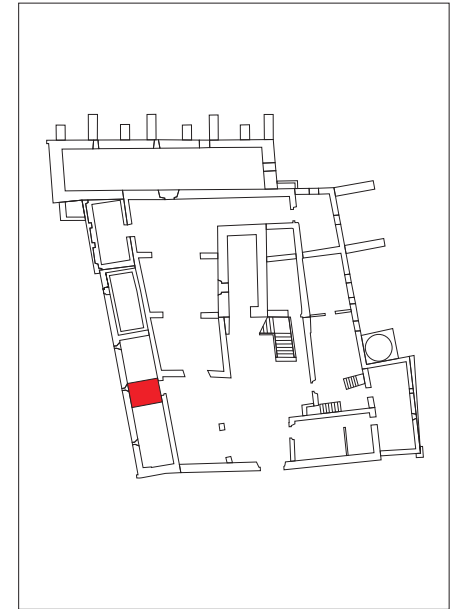
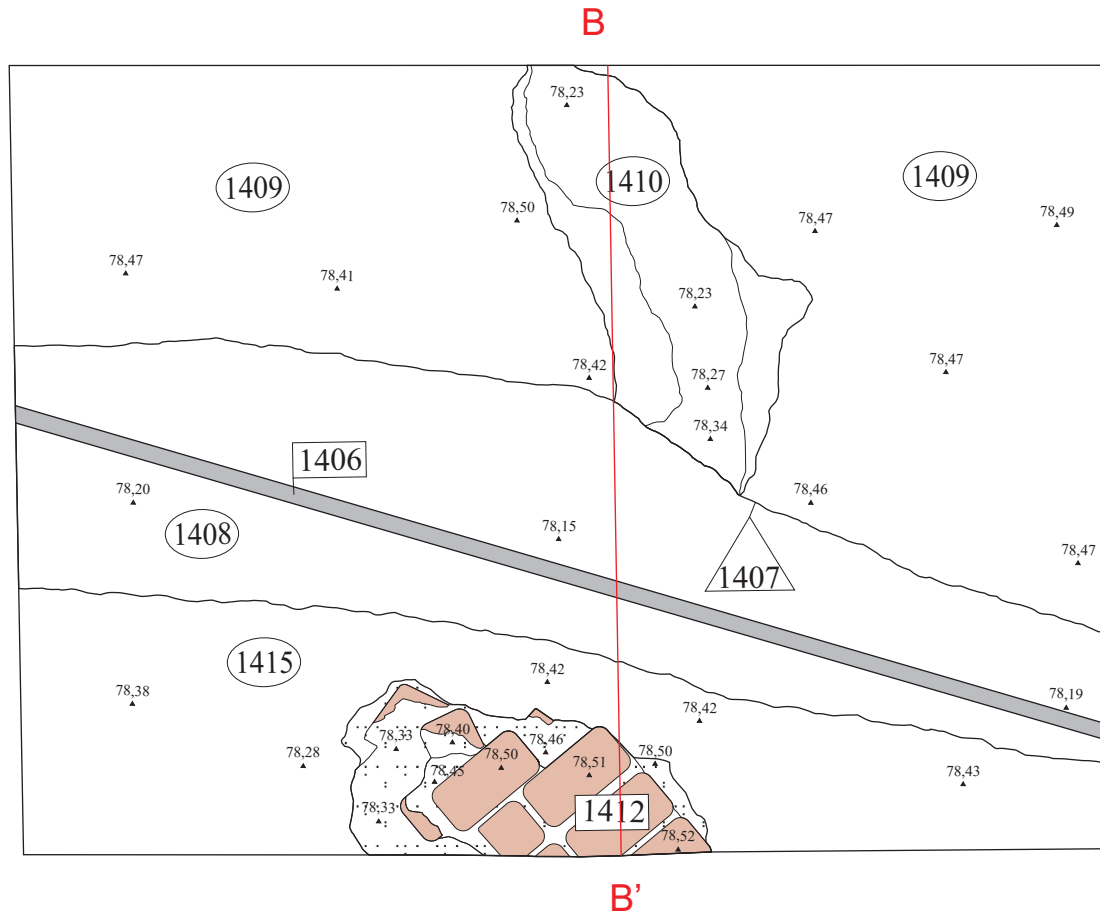
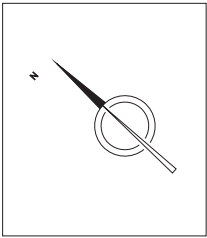
**C/PASSEIG DE MARAGALL 383-389, AVINGUDA DE  
FREDERIC RAHOLA 2-8, PERIS I MENCHETA 1-3.**  
Secció UE 1411, 1412, 1416, 1418, 1419, 1420, 1421.  
(BARCELONA, BARCELONÈS) CODI: 048/09

**DIRECCIÓ ARQUEOLÒGICA:**  
Jordi Serra  
PLANIMETRIA: Jordi Serra  
DIGITALITZACIÓ: Fernando Boullosa



LÀMINA  
30

Febrer  
2010  
Escala  
1:20

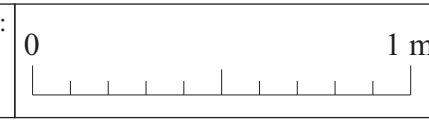


	Pedra
	Morter
	Maó

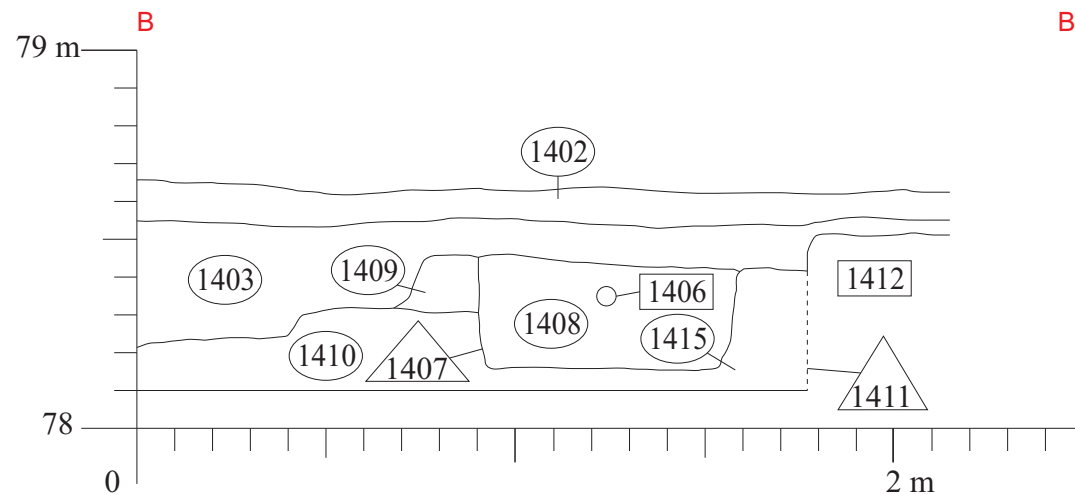
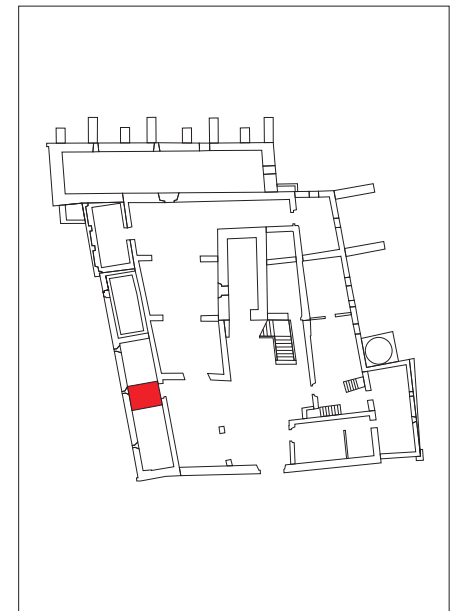
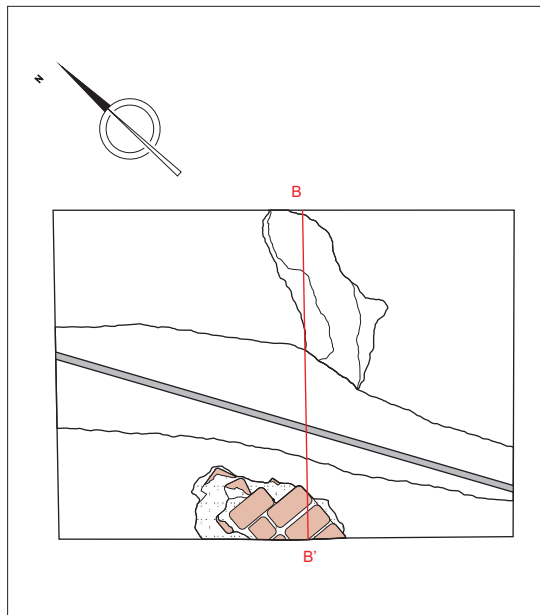


**C/PASSEIG DE MARAGALL 383-389, AVINGUDA DE  
FREDERIC RAHOLA 2-8, PERIS I MENCHETA 1-3.**  
Planta UE 1407, 1409, 1410, 1411, 1412, 1415.  
(BARCELONA, BARCELONÈS) CODI: 048/09

**DIRECCIÓ ARQUEOLÒGICA:**  
Jordi Serra  
PLANIMETRIA: Jordi Serra  
DIGITALITZACIÓ: Fernando Boullosa

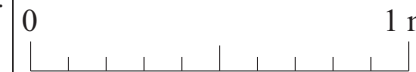


LÀMINA 31	Febrer 2010
	Escala 1:20



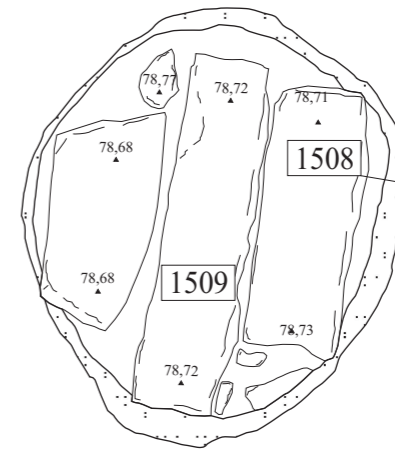
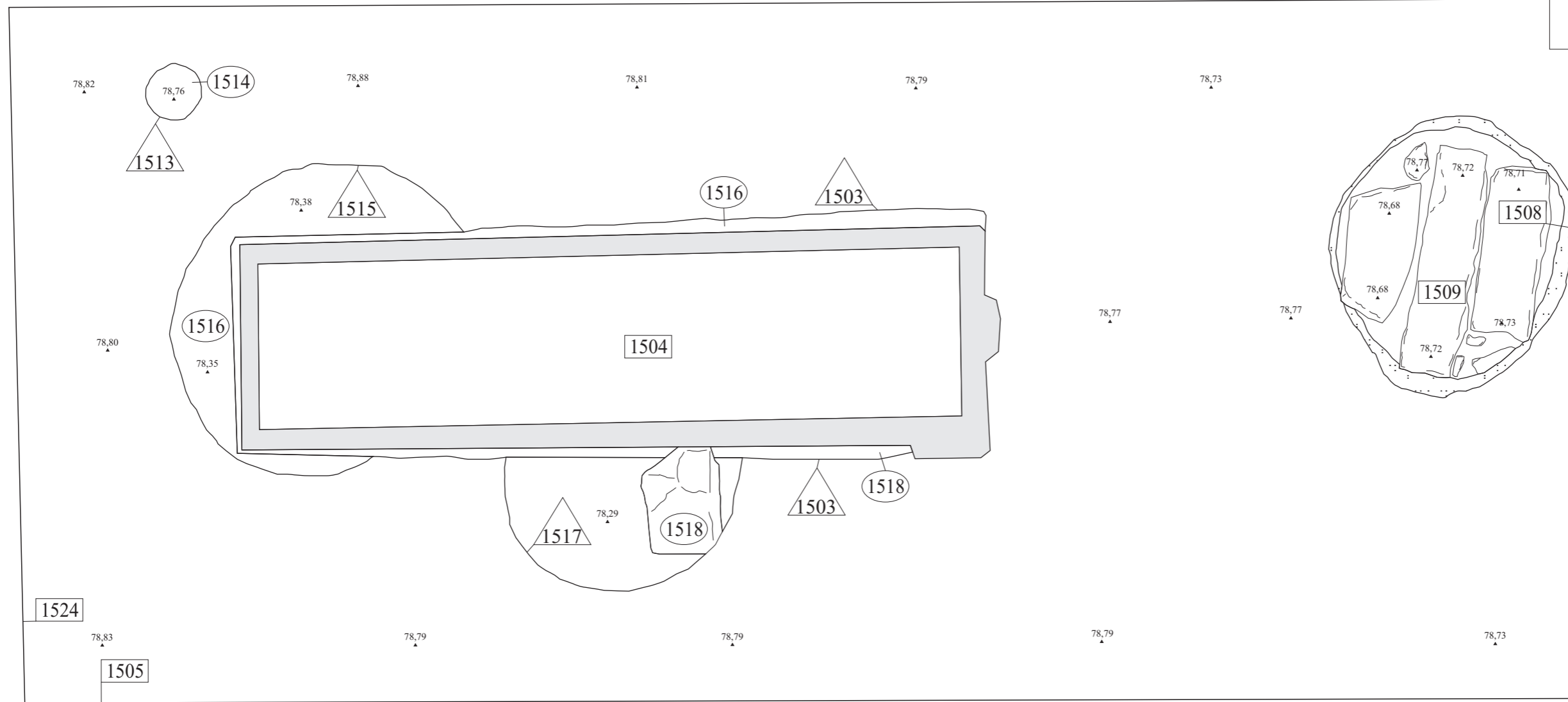
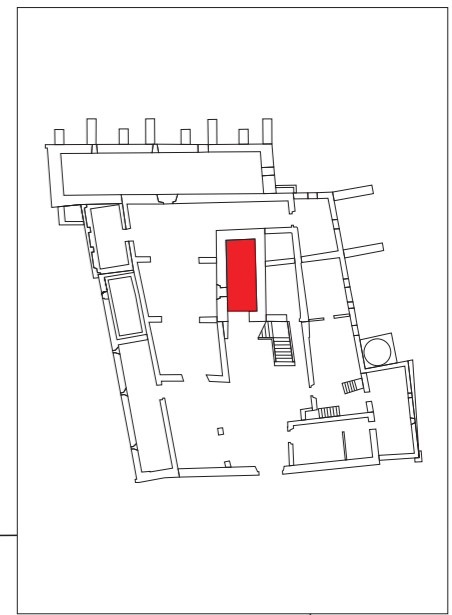
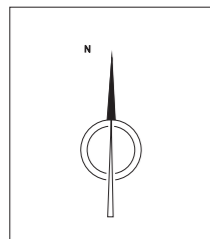
**C/PASSEIG DE MARAGALL 383-389, AVINGUDA DE  
FREDERIC RAHOLA 2-8, PERIS I MENCHETA 1-3.**  
Secció UE 1407, 1409, 1410, 1411, 1412, 1415.  
(BARCELONA, BARCELONÈS) CODI: 048/09

**DIRECCIÓ ARQUEOLÒGICA:**  
Jordi Serra  
PLANIMETRIA: Jordi Serra  
DIGITALITZACIÓ: Fernando Boullosa



LÀMINA  
32

Febrer  
2010  
Escala  
1:20



	Pedra
	Ciment
	Morter
	Maó



**C/PASSEIG DE MARAGALL 383-389, AVINGUDA DE FREDERIC RAHOLA 2-8, PERIS I MENCHETA 1-3.**  
Planta UE 1503, 1504, 1508, 1509, 1513, 1514, 1515, 1516, 1517, 1518,.  
(BARCELONA, BARCELONÈS)  
CODI: 048/09

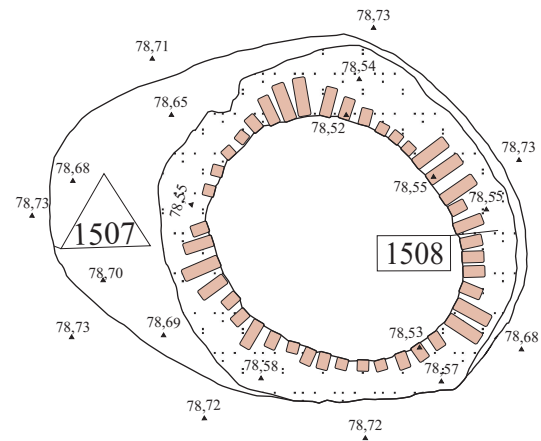
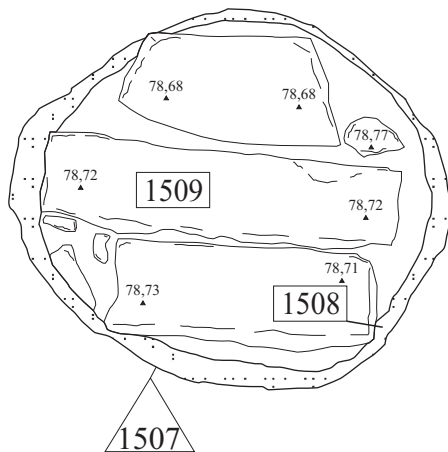
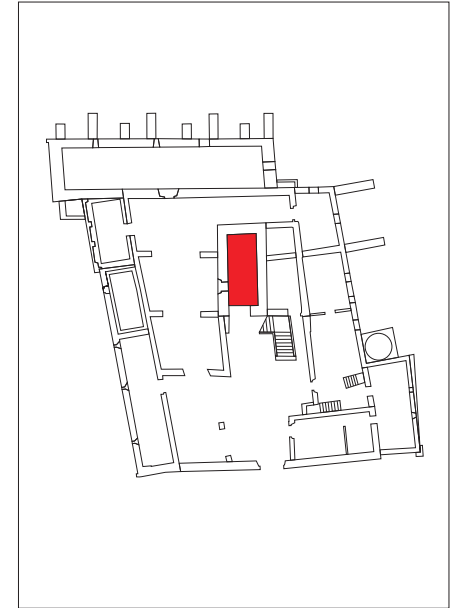
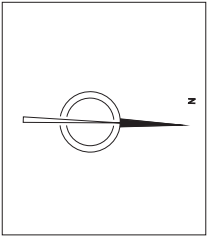
DIRECCIÓ ARQUEOLÒGICA:  
Jordi Serra




PLANIMETRIA: Jordi Serra  
DIGITALITZACIÓ:  
Fernando Boullosa



Febrer 2010  
Escala 1:20

LÀMINA 33

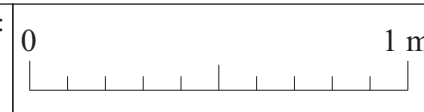


	Pedra
	Morter
	Maó




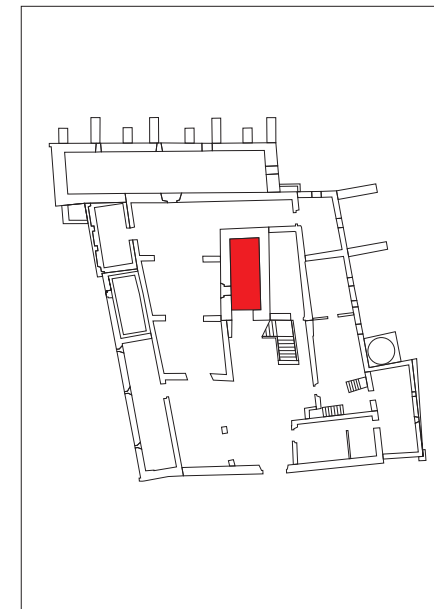
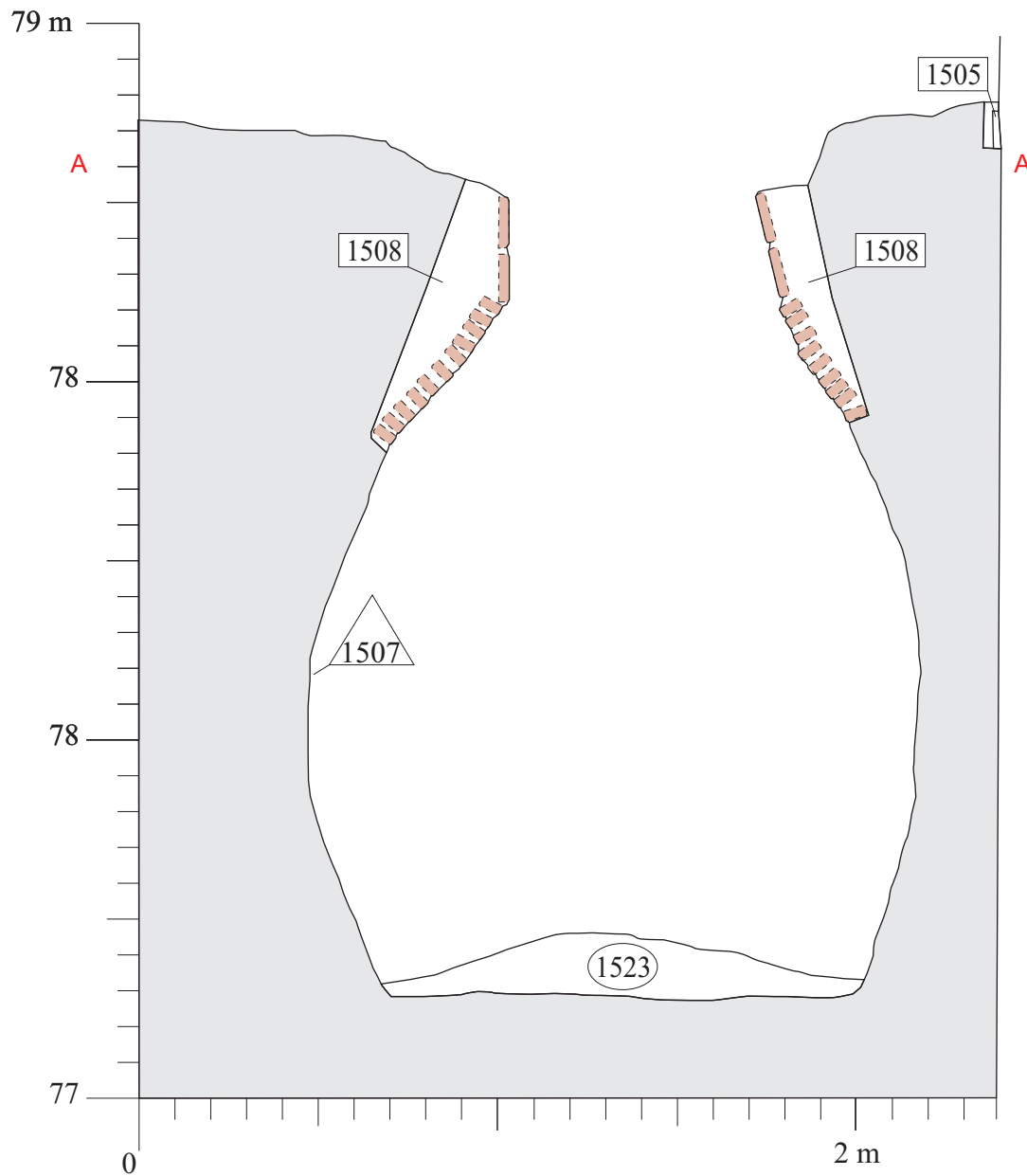
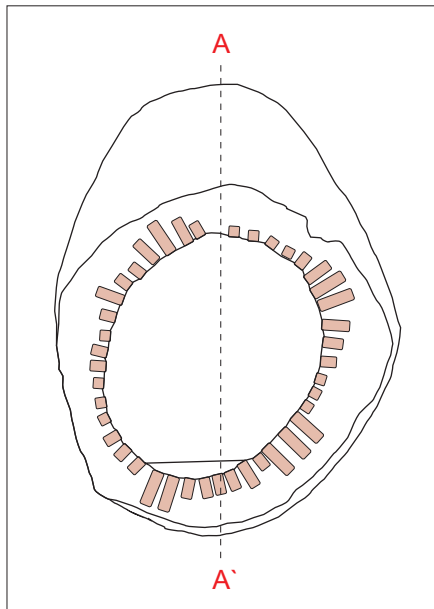
**C/PASSEIG DE MARAGALL 383-389, AVINGUDA DE  
FREDERIC RAHOLA 2-8, PERIS I MENCHETA 1-3.**  
Planta UE 1507, 1508, 1509.  
(BARCELONA, BARCELONÈS) CODI: 048/09

**DIRECCIÓ ARQUEOLÒGICA:**  
Jordi Serra  
PLANIMETRIA: Jordi Serra  
DIGITALITZACIÓ: Fernando Boullosa



LÀMINA 34	Febrer 2010
	Escala 1:20



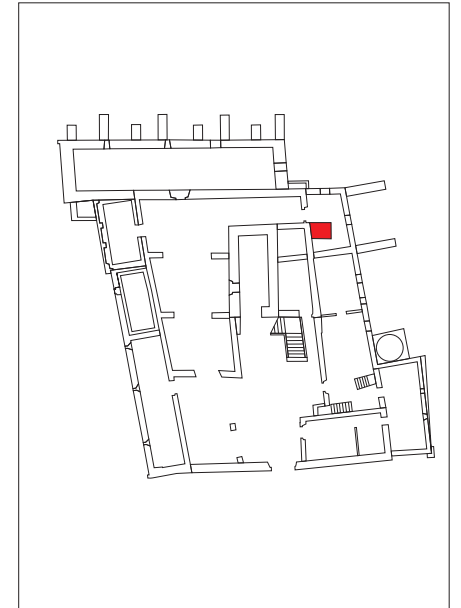
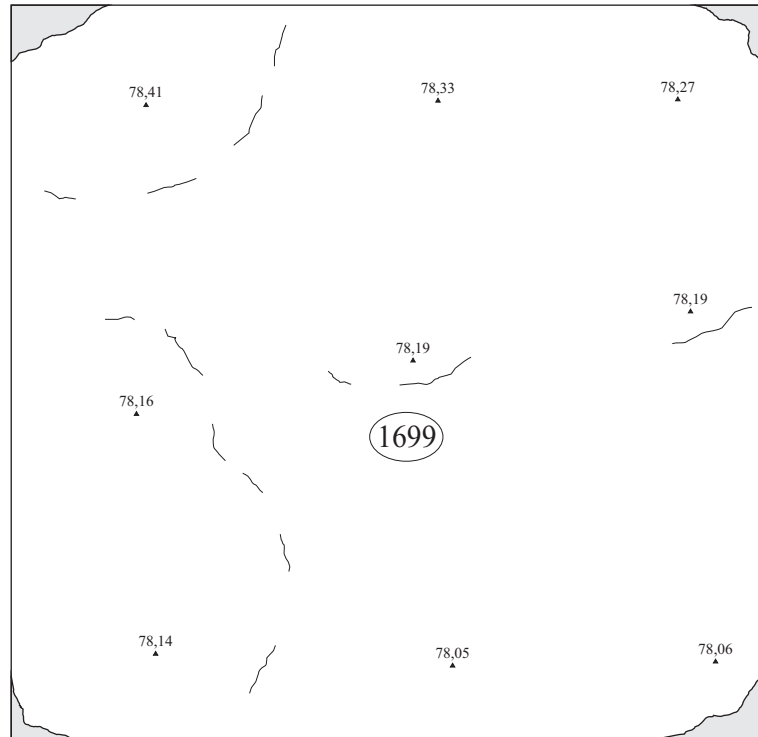
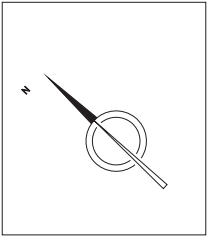


C/PASSEIG DE MARAGALL 383-389, AVINGUDA DE FREDERIC RAHOLA 2-8,  
 PERIS I MENCHETA 1-3.  
 Secció UE 1505, 1507, 1508, 1523.  
 (BARCELONA, BARCELONÈS) CODI: 048/09

DIRECCIÓ ARQUEOLÒGICA:  
 Jordi Serra  
 PLANIMETRIA: Jordi Serra  
 DIGITALITZACIÓ: Fernando Boullosa

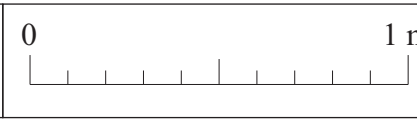
LÀMINA  
 35

Febrer  
 2010  
 Escala  
 1:20



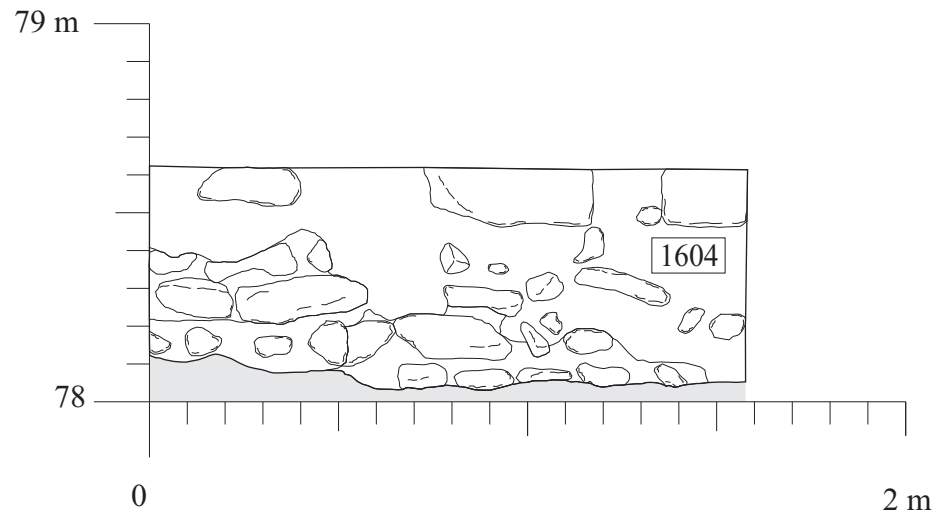
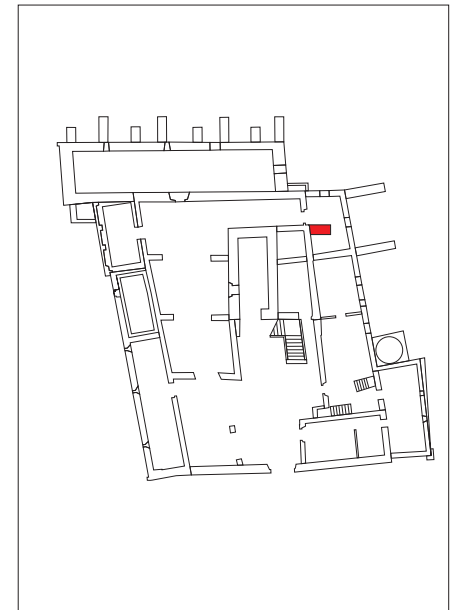
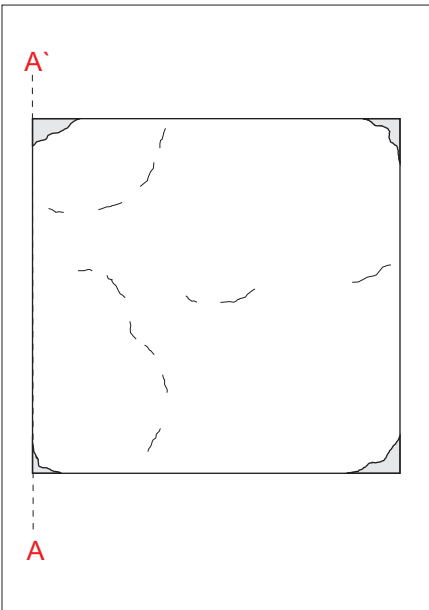
**C/PASSEIG DE MARAGALL 383-389, AVINGUDA DE  
FREDERIC RAHOLA 2-8, PERIS I MENCHETA 1-3.**  
Planta UE 1699.  
(BARCELONA, BARCELONÈS) CODI: 048/09




**DIRECCIÓ ARQUEOLÒGICA:**  
Jordi Serra  
PLANIMETRIA: Jordi Serra  
DIGITALITZACIÓ: Fernando Boullosa



LÀMINA  
36

Febrer  
2010  
Escala  
1:20



	No excavat
	Pedra
	Morter

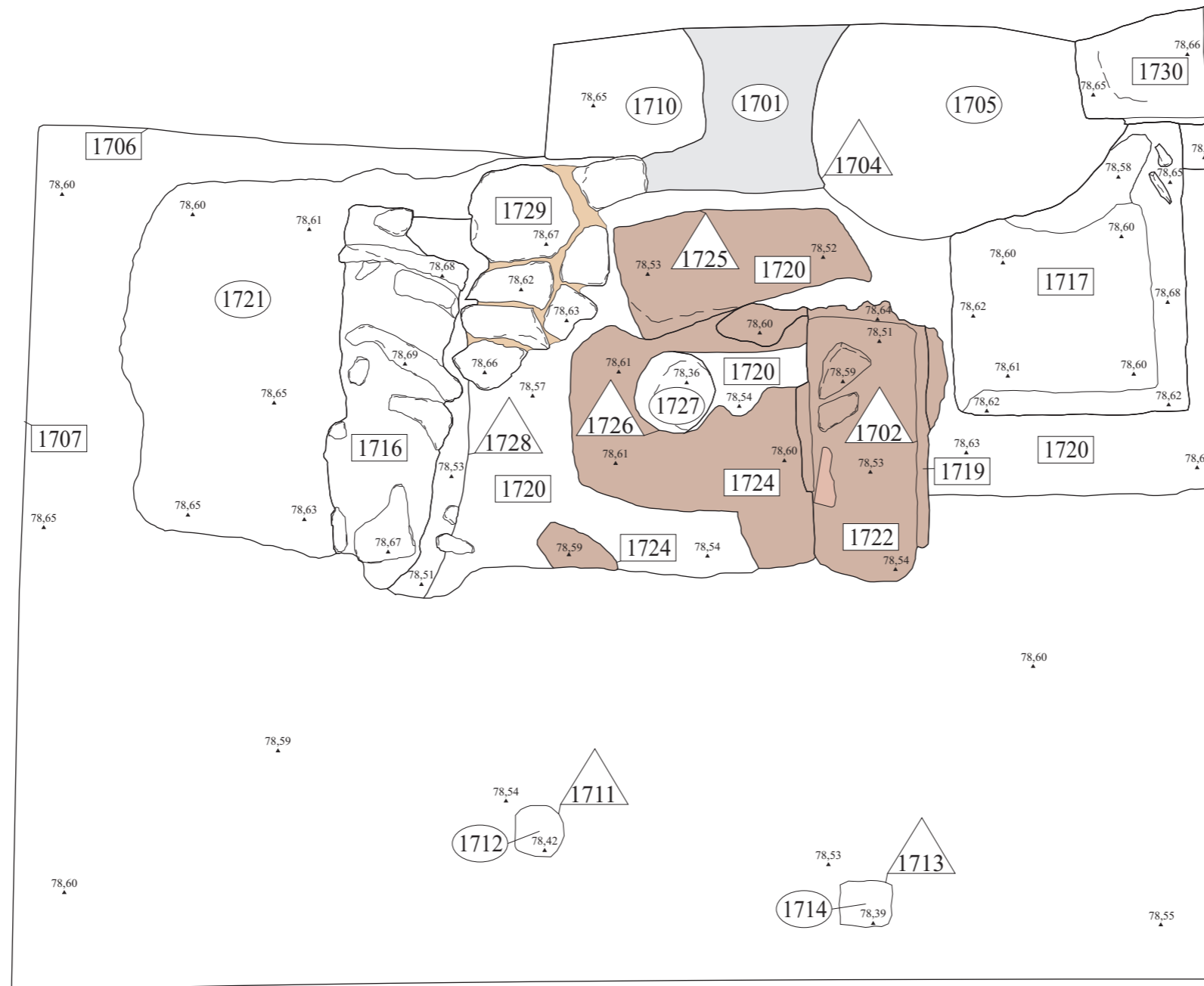
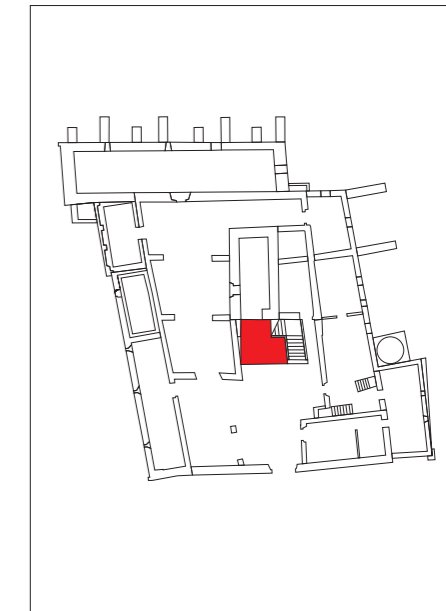
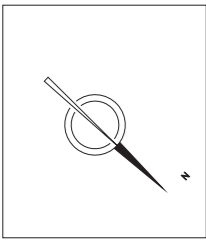


**C/PASSEIG DE MARAGALL 383-389, AVINGUDA DE FREDERIC RAHOLA 2-8,  
PERIS I MENCHETA 1-3.**  
Alçat UE 1604.  
(BARCELONA, BARCELONÈS) CODI: 048/09

**DIRECCIÓ ARQUEOLÒGICA:**  
Jordi Serra  
PLANIMETRIA: Jordi Serra  
DIGITALITZACIÓ: Fernando Boullosa

LÀMINA  
37

Febrer  
2010  
Escala  
1:20



- Argiles
- Pedra
- Planta
- Morter
- Maó



**C/PASSEIG DE MARAGALL 383-389, AVINGUDA DE FEDERIC RAHOLA 2-8, PERIS I MENCHETA 1-3.**  
 Planta UE 1701, 1705, 1710, 1712, 1714, 1716, 1717, 1719, 1720, 1721, 1722, 1724, 1729.  
 (BARCELONA, BARCELONÈS)  
 CODI: 048/09

DIRECCIÓ ARQUEOLÒGICA:  
 Jordi Serra

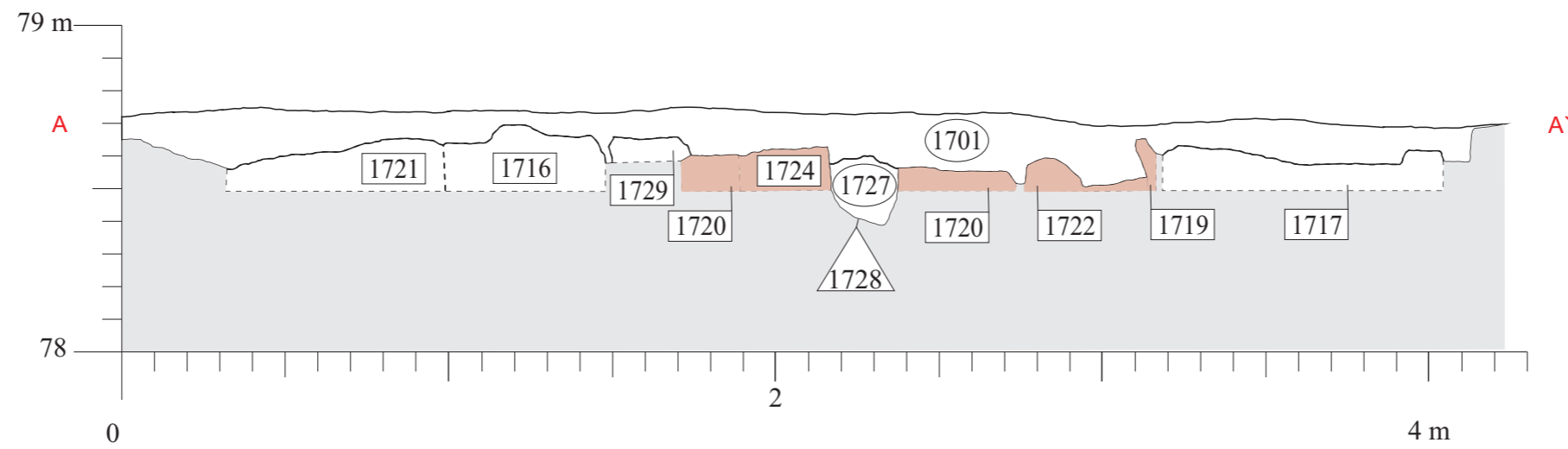
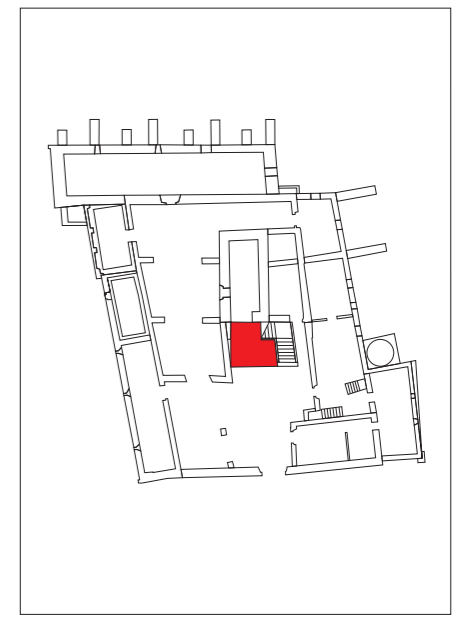
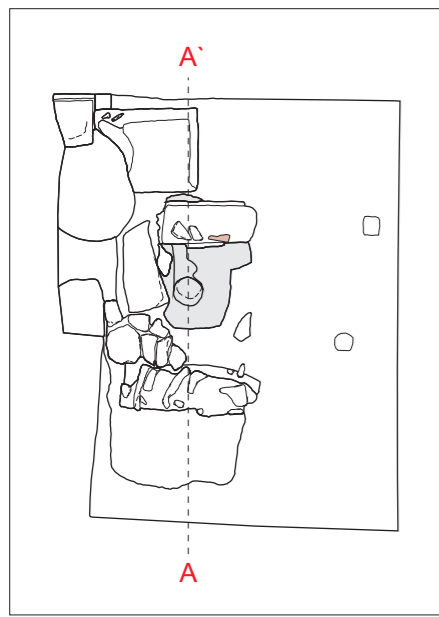
PLANIMETRIA:  
 Jordi Serra  
 DIGITALITZACIÓ:  
 Fernando Boullosa



Febrer 2010

Escala 1:20

LÀMINA 38



	Pedra
	No excavat
	Morter
	Rubefactat



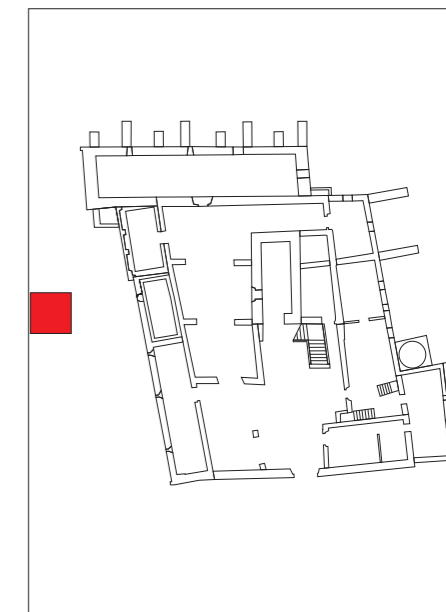
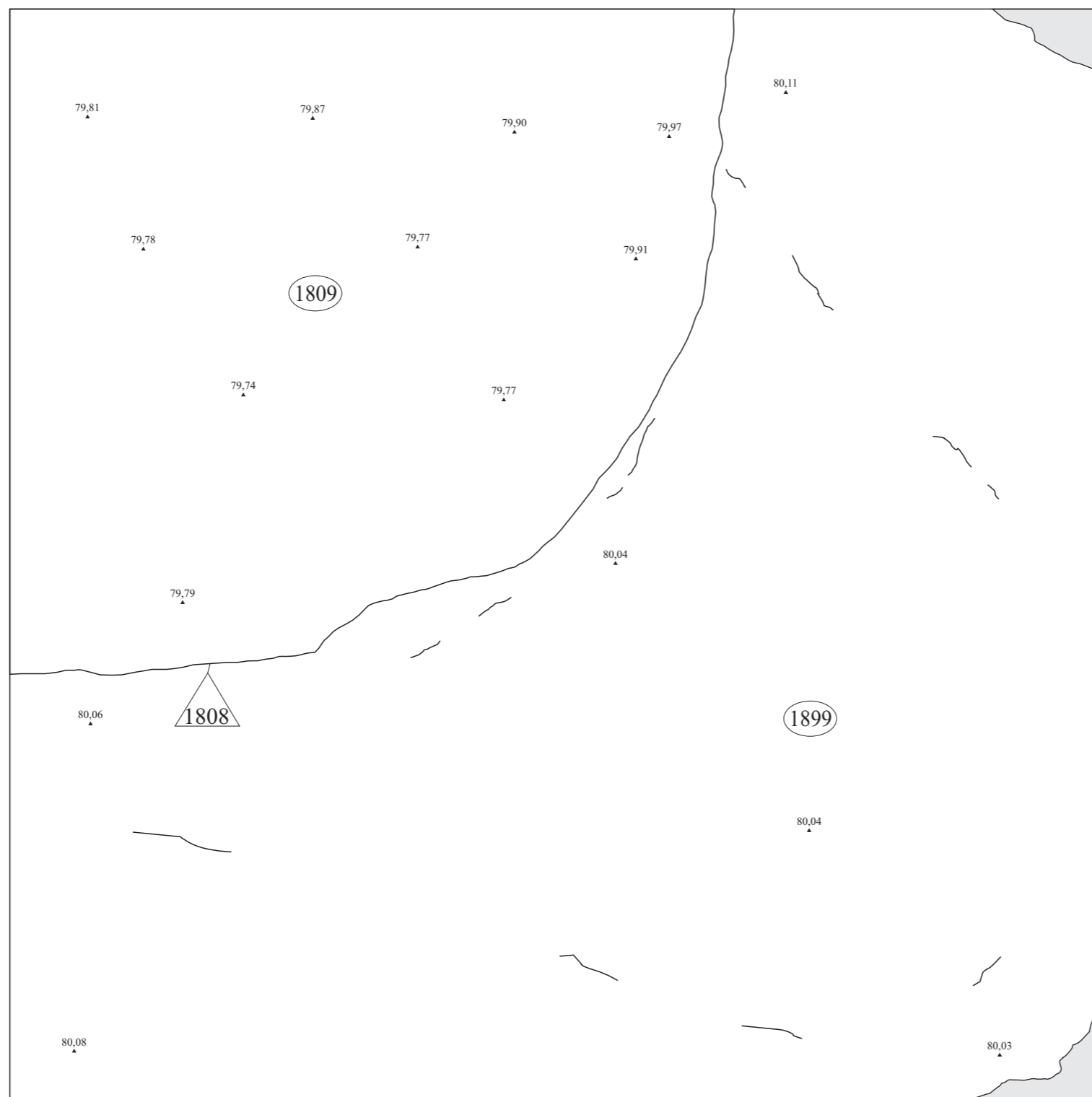
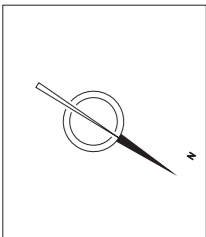
**C/PASSEIG DE MARAGALL 383-389, AVINGUDA DE FREDERIC RAHOLA 2-8,  
PERIS I MENCHETA 1-3.**  
Secció UE 1701, 1716, 1717, 1719, 1720, 1721, 1722, 1724, 1727, 1728, 1729.  
(BARCELONA, BARCELONÈS)  
CODI: 048/09

DIRECCIÓ ARQUEOLÒGICA:  
Jordi Serra

PLANIMETRIA: Jordi Serra  
DIGITALITZACIÓ:  
Fernando Boullosa

Febrer  
2010  
Escala 1:20

LÀMINA 39



Desplome



C/PASSEIG DE MARAGALL 383-389, AVINGUDA DE FREDERIC  
RAHOLA 2-8, PERIS I MENCHETA 1-3.  
Planta UE 1808, 1809, 1899.  
(BARCELONA, BARCELONÈS)  
CODI: 048/09

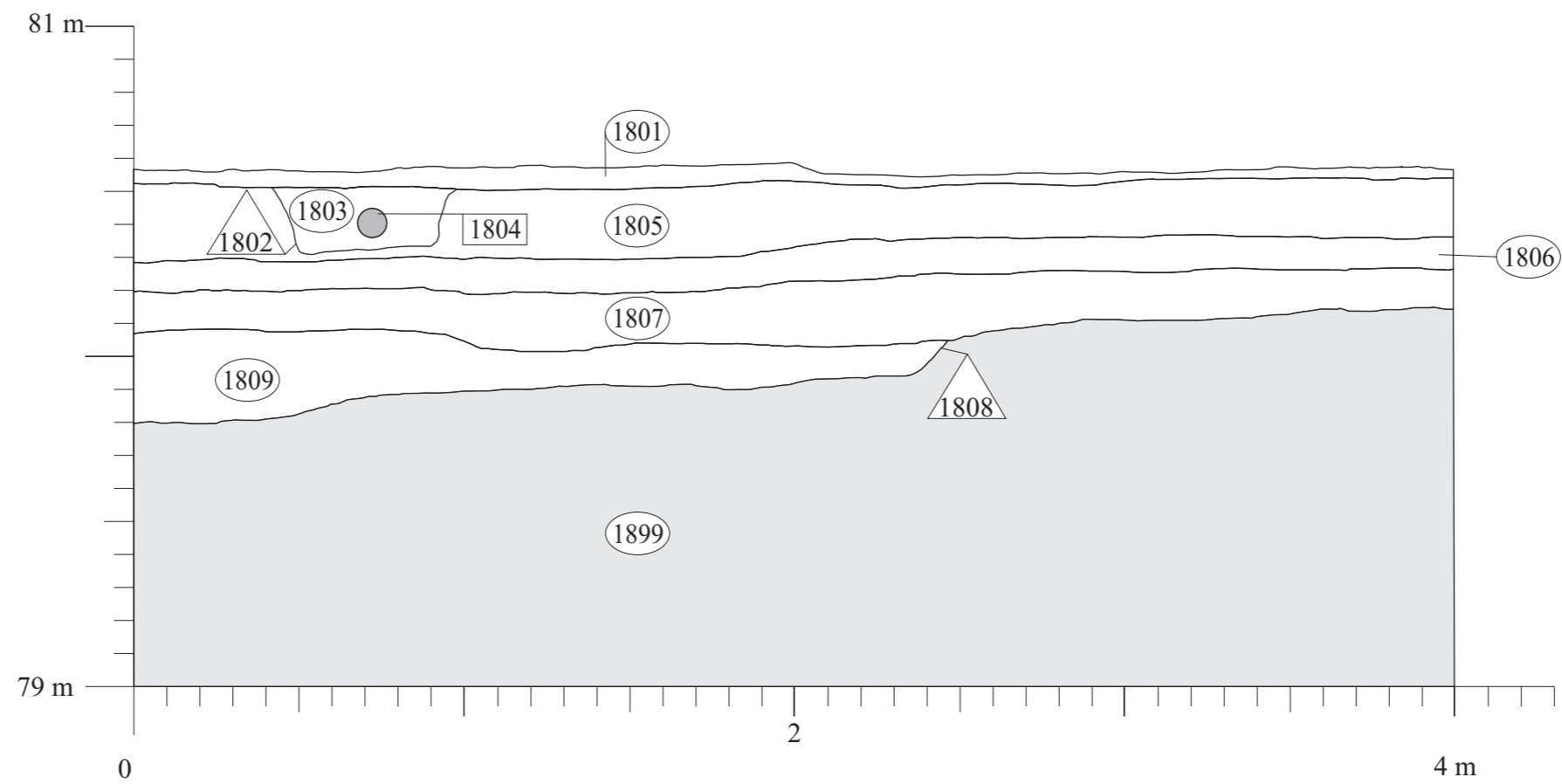
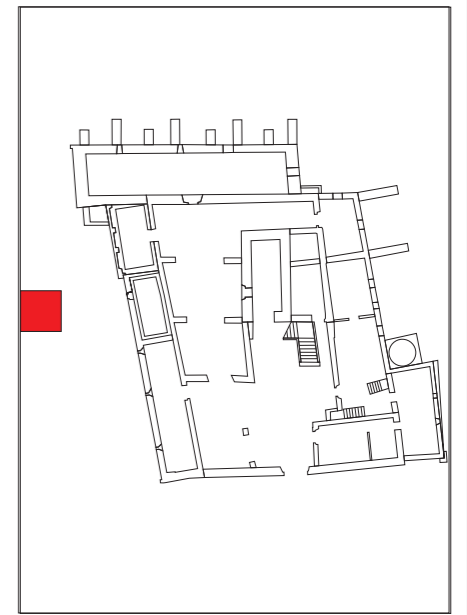
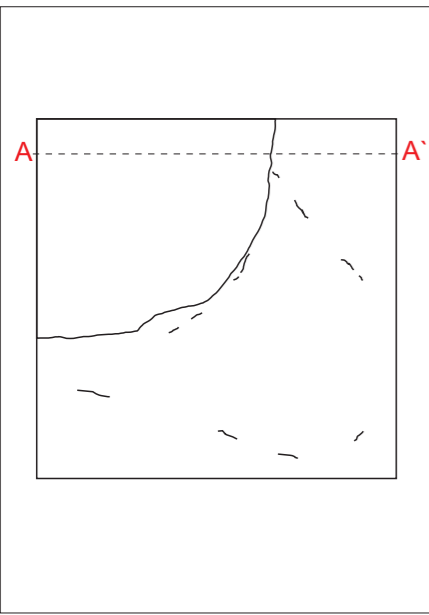
DIRECCIÓ ARQUEOLÒGICA:  
Jordi Serra

PLANIMETRIA: Jordi Serra  
DIGITALITZACIÓ:  
Fernando Boullosa



Febrer  
2010  
Escala 1:20

LÀMINA 40



Canonanda  
 Geològic



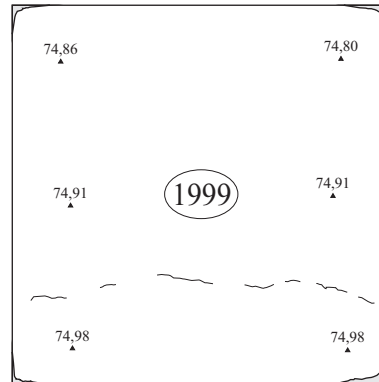
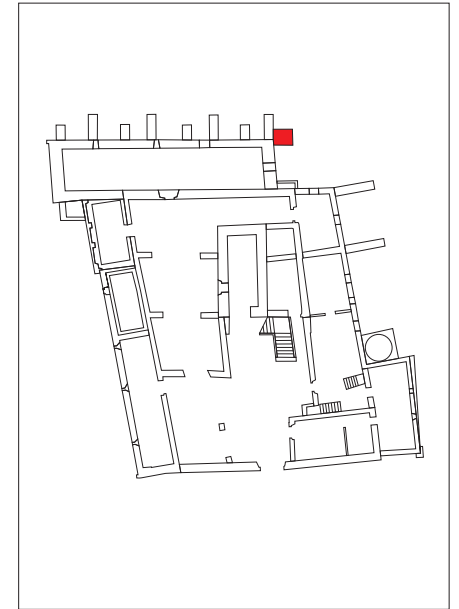
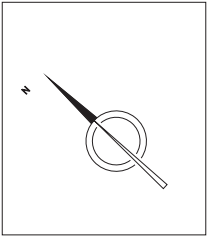
**C/PASSEIG DE MARAGALL 383-389, AVINGUDA DE FREDERIC RAHOLA 2-8,  
 PERIS I MENCHETA 1-3.**  
 Secció UE 1801, 1802, 1803, 1804, 1805, 1806, 1807, 1808, 1809, 1899.  
 (BARCELONA, BARCELONÈS)  
 CODI: 048/09

DIRECCIÓ ARQUEOLÒGICA:  
 Jordi Serra

PLANIMETRIA: Jordi Serra  
 DIGITALITZACIÓ:  
 Fernando Boullosa

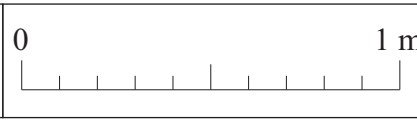
Febrer  
 2010  
 Escala 1:20

LÀMINA 41



**C/PASSEIG DE MARAGALL 383-389, AVINGUDA DE  
FREDERIC RAHOLA 2-8, PERIS I MENCHETA 1-3.**  
Planta UE 1999.  
(BARCELONA, BARCELONÈS) CODI: 048/09

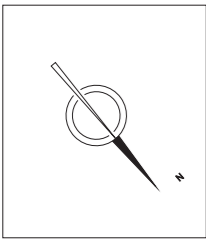
**DIRECCIÓ ARQUEOLÒGICA:**  
Jordi Serra  
PLANIMETRIA: Jordi Serra  
DIGITALITZACIÓ: Fernando Boullosa



LÀMINA  
**42**

Febrer  
2010  
Escala  
1:20





- sondajes
- segle XX
- segle XIX
- segle XVIII
- segle XVII
- segle XIII
- s. XI - s. XII



**C/PASSEIG DE MARAGALL 383-389, AVINGUDA DE FREDERIC RAHOLA 2-8, PERIS I MENCHETA 1-3.**  
 Planta general de la situació dels sondajes CAN FARGAS.  
 (BARCELONA, BARCELONÈS)  
 CODI: 048/09

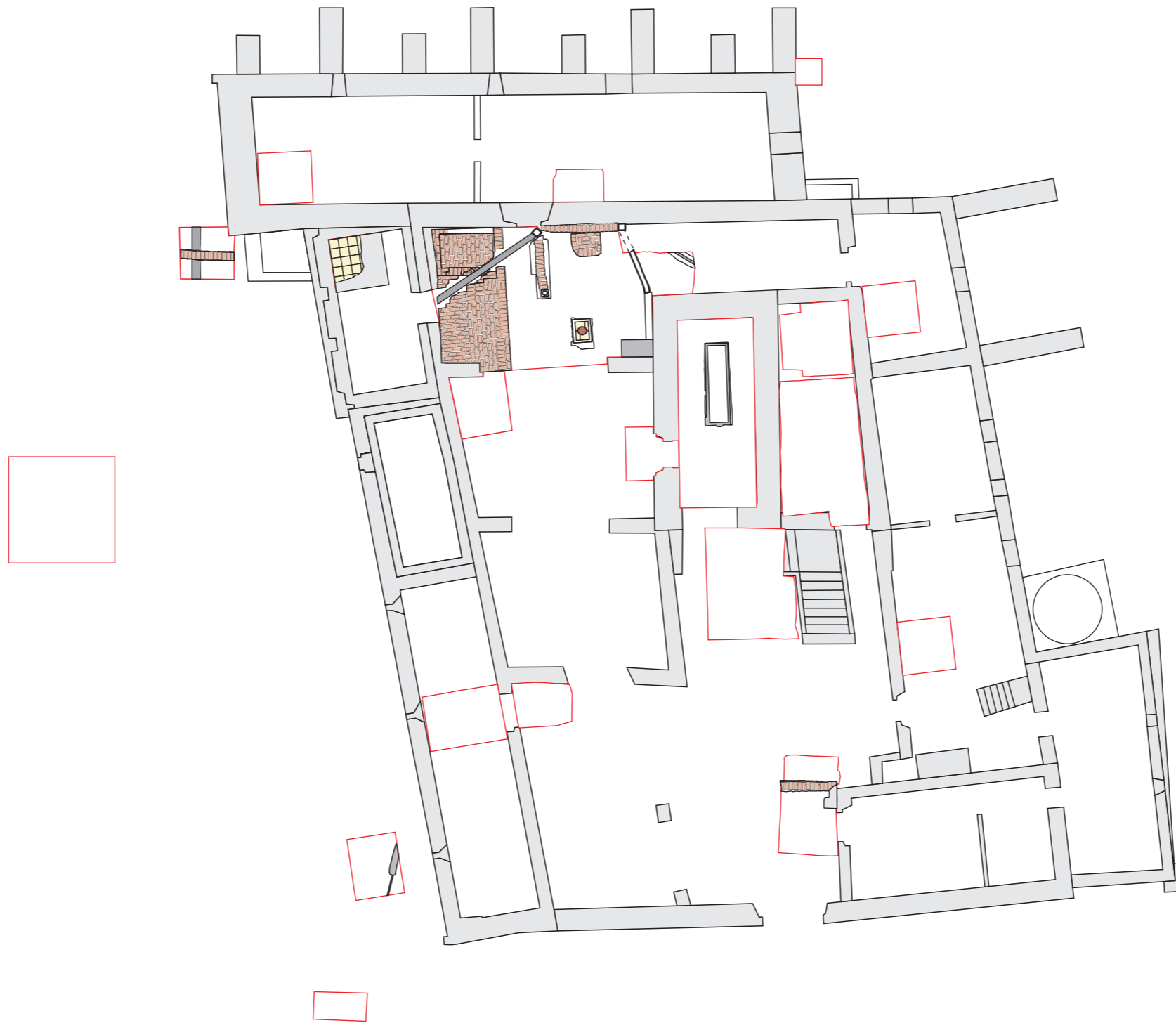
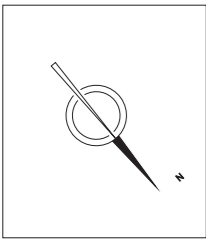
DIRECCIÓ ARQUEOLÒGICA:  
 Jordi Serra

PLANIMETRIA: Jordi Serra  
 DIGITALITZACIÓ:  
 Fernando Boullosa



Febrer 2010  
 Escala 1:200

LÀMINA 43



- Rubefactat
- Argiles mur
- Llibrell
- Rajola
- Canonada
- Ciment
- Pedra
- Morter
- Maó



**C/PASSEIG DE MARAGALL 383-389, AVINGUDA DE FREDERIC RAHOLA 2-8, PERIS I MENCHETA 1-3.**  
 Planta general per fases de CAN FARGAS.  
 (BARCELONA, BARCELONÈS)  
 CODI: 048/09

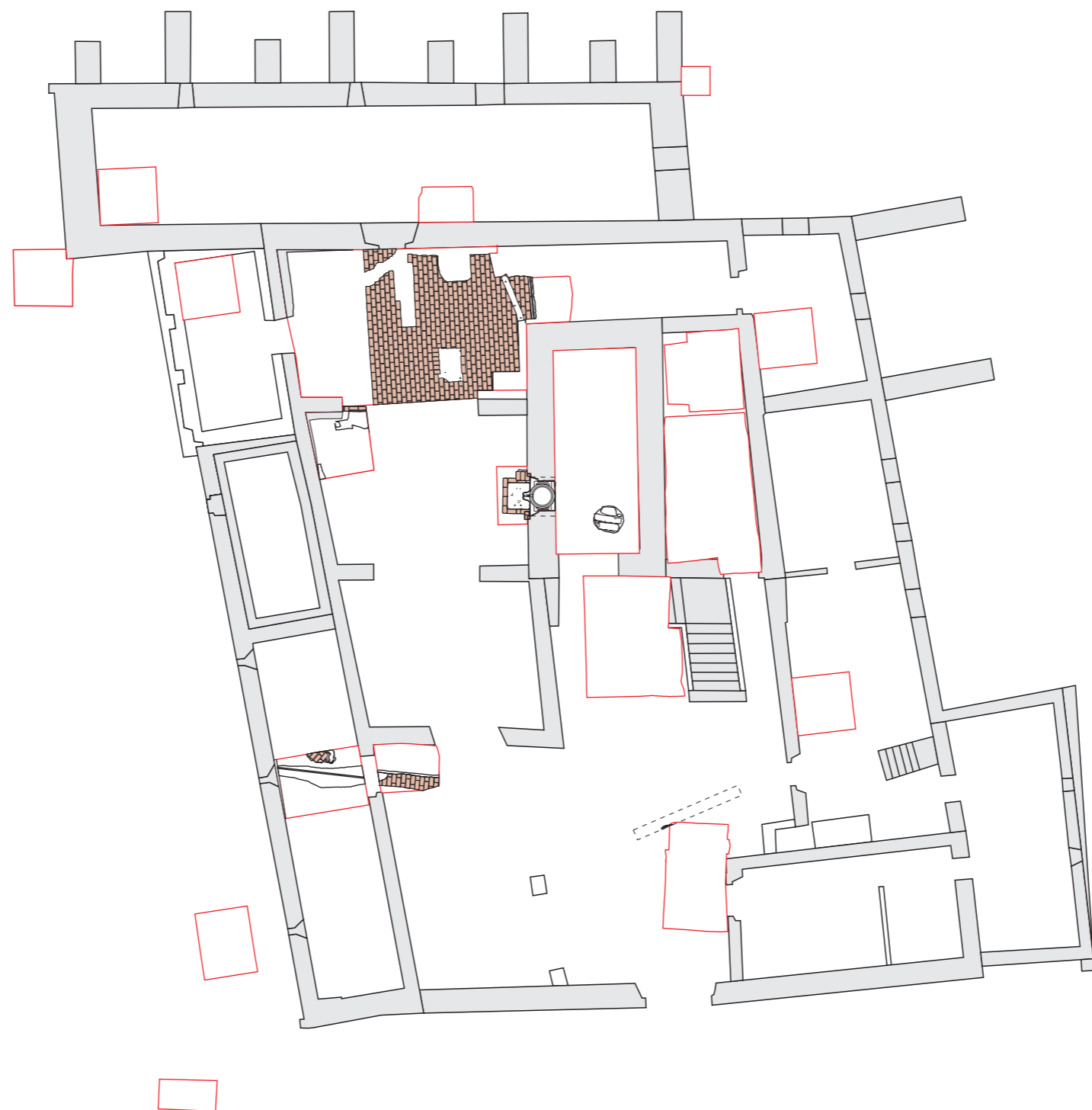
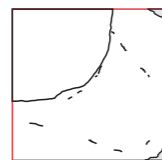
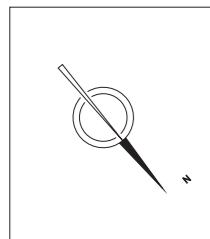
DIRECCIÓ ARQUEOLÒGICA:  
 Jordi Serra










PLANIMETRIA: Jordi Serra  
 DIGITALITZACIÓ:  
 Fernando Boullosa



Febrer 2010  
 Escala 1:200

Fase: Segle XX  
 LÀMINA 44



-  Rubefactat
-  Argiles mur
-  Llibrell
-  Rajola
-  Canonada
-  Ciment
-  Pedra
-  Morter
-  Maó



C/PASSEIG DE MARAGALL 383-389, AVINGUDA DE FREDERIC  
RAHOLA 2-8, PERIS I MENCHETA 1-3.  
Planta general per fases de CAN FARGAS.  
(BARCELONA, BARCELONÈS)  
CODI: 048/09

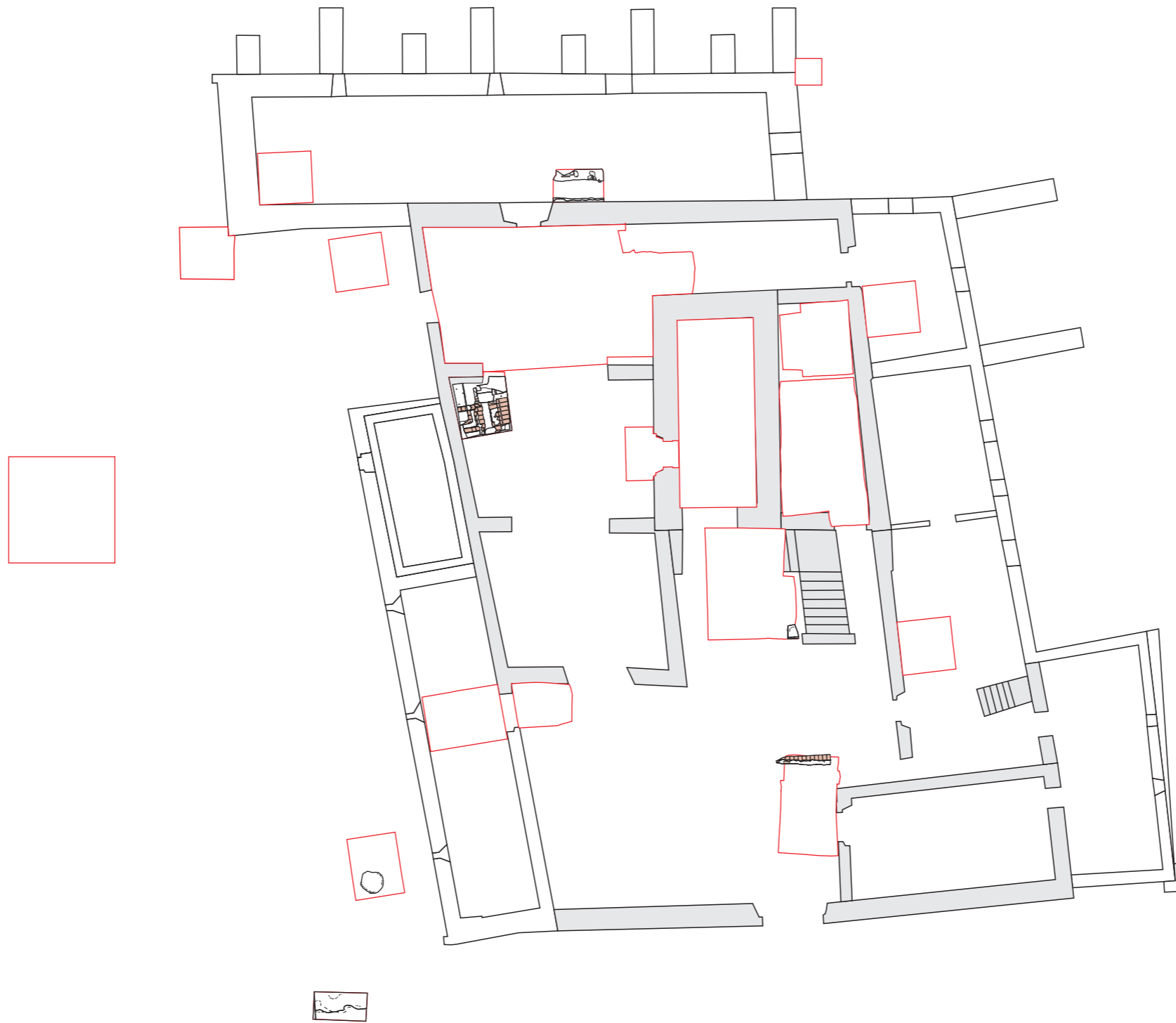
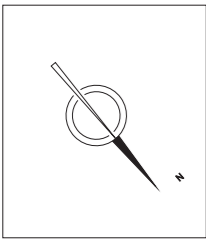
DIRECCIÓ ARQUEOLÒGICA:  
Jordi Serra










PLANIMETRIA: Jordi Serra  
DIGITALITZACIÓ:  
Fernando Boullosa



Febrer  
2010  
Escala 1:200

Fase: Segle XIX  
LÀMINA 45



-  Rubefactat
-  Argiles mur
-  Llibrell
-  Rajola
-  Canonada
-  Ciment
-  Pedra
-  Morter
-  Maó



**C/PASSEIG DE MARAGALL 383-389, AVINGUDA DE FREDERIC RAHOLA 2-8, PERIS I MENCHETA 1-3.**  
Planta general per fases de CAN FARGAS.  
(BARCELONA, BARCELONÈS)  
CODI: 048/09

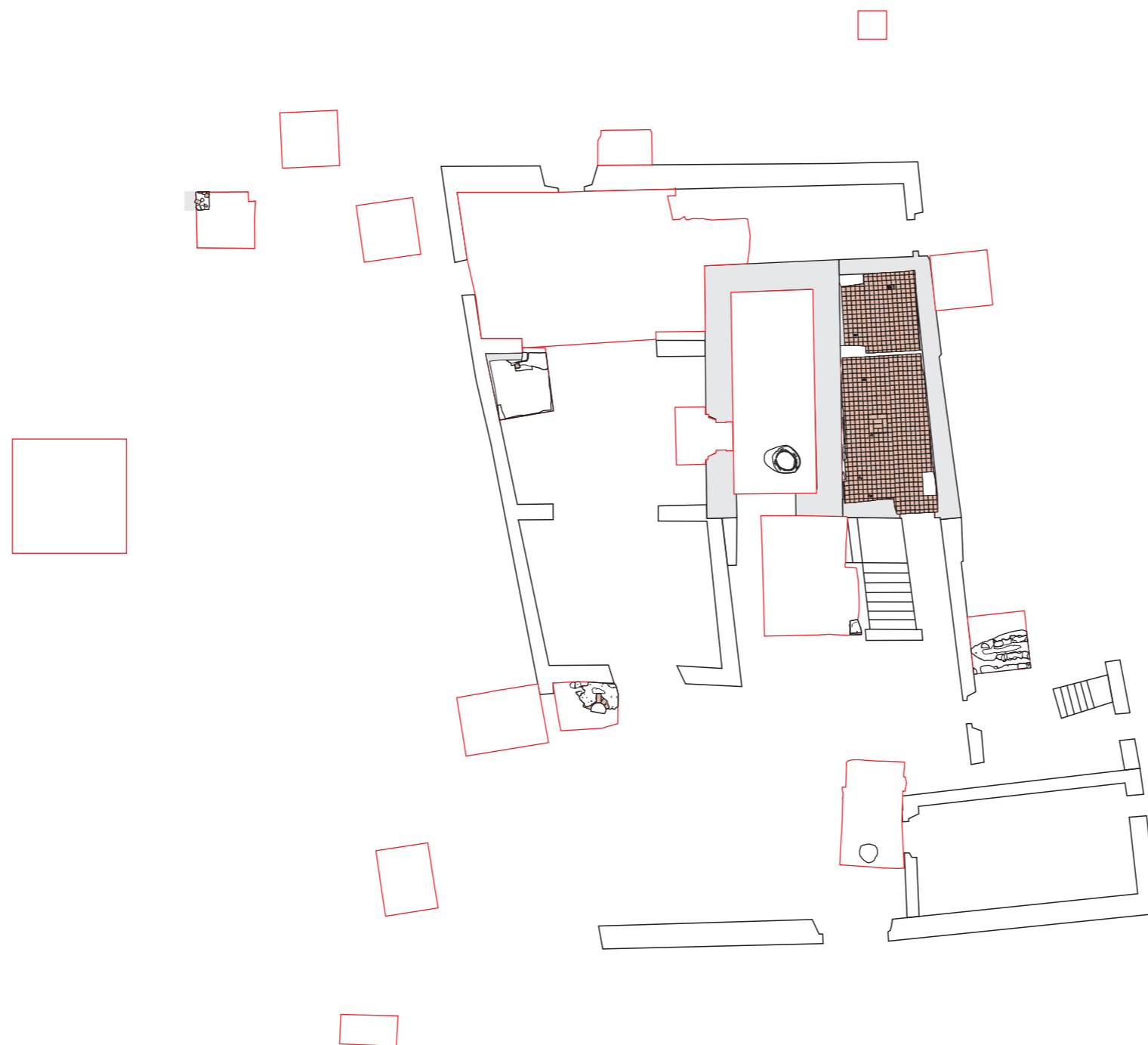
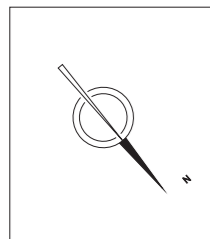
DIRECCIÓ ARQUEOLÒGICA:  
Jordi Serra










PLANIMETRIA: Jordi Serra  
DIGITALITZACIÓ:  
Fernando Boullosa



Febrer 2010  
Escala 1:200

Fase: Segle XVIII  
LÀMINA 46



-  Rubefactat
-  Argiles mur
-  Llibrell
-  Rajola
-  Canonada
-  Ciment
-  Pedra
-  Morter
-  Maó



**C/PASSEIG DE MARAGALL 383-389, AVINGUDA DE FREDERIC RAHOLA 2-8, PERIS I MENCHETA 1-3.**  
Planta general per fases de CAN FARGAS.  
(BARCELONA, BARCELONÈS)  
CODI: 048/09

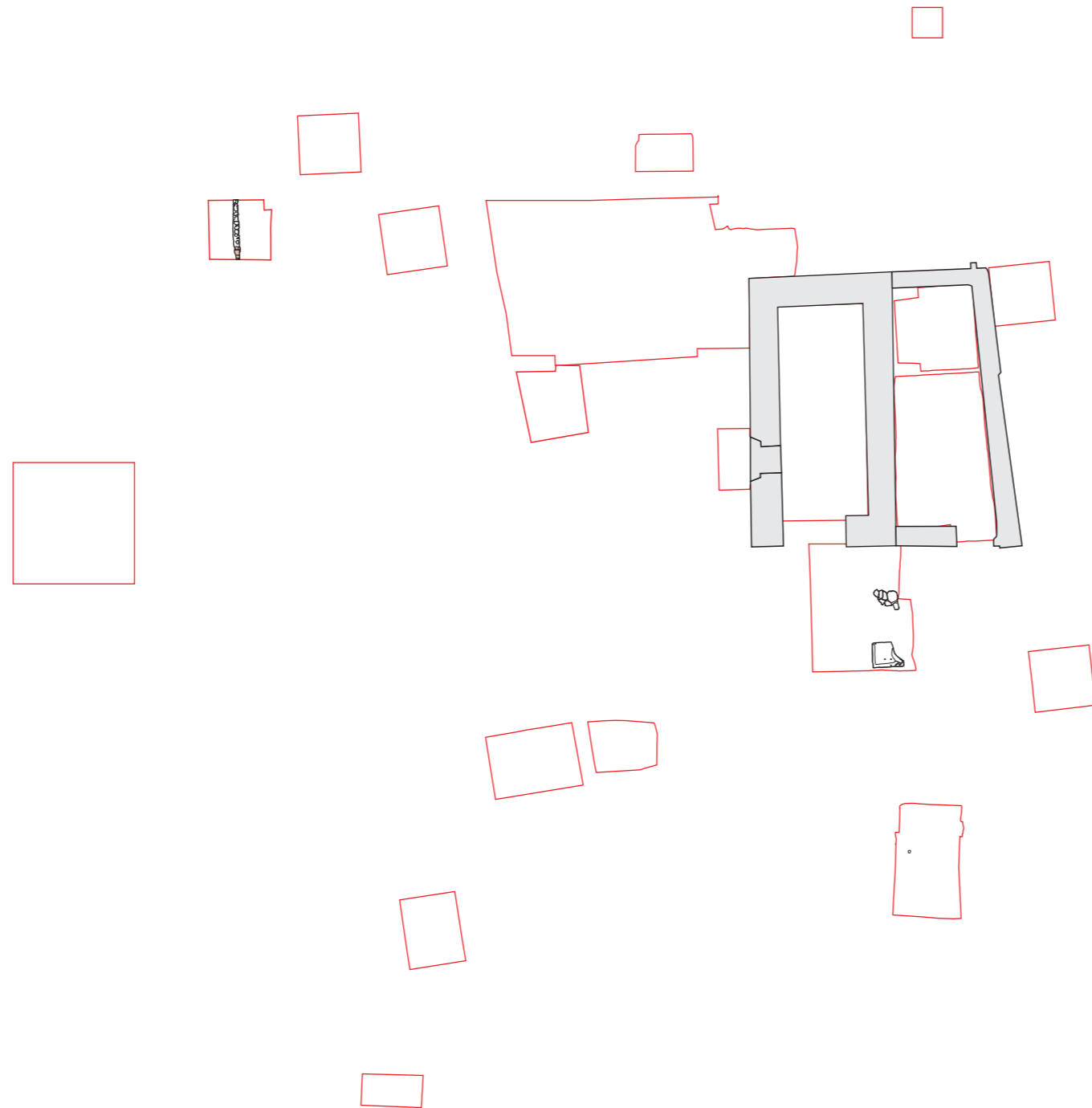
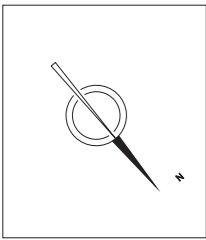
DIRECCIÓ ARQUEOLÒGICA:  
Jordi Serra










PLANIMETRIA: Jordi Serra  
DIGITALITZACIÓ:  
Fernando Boullosa



Febrer 2010  
Escala 1:200

Fase: Segle XVII  
LÀMINA 47



-  Rubefactat
-  Argiles mur
-  Llibrell
-  Rajola
-  Canonada
-  Ciment
-  Pedra
-  Morter
-  Maó



**C/PASSEIG DE MARAGALL 383-389, AVINGUDA DE FREDERIC RAHOLA 2-8, PERIS I MENCHETA 1-3.**  
Planta general per fases de CAN FARGAS.  
(BARCELONA, BARCELONÈS)  
CODI: 048/09

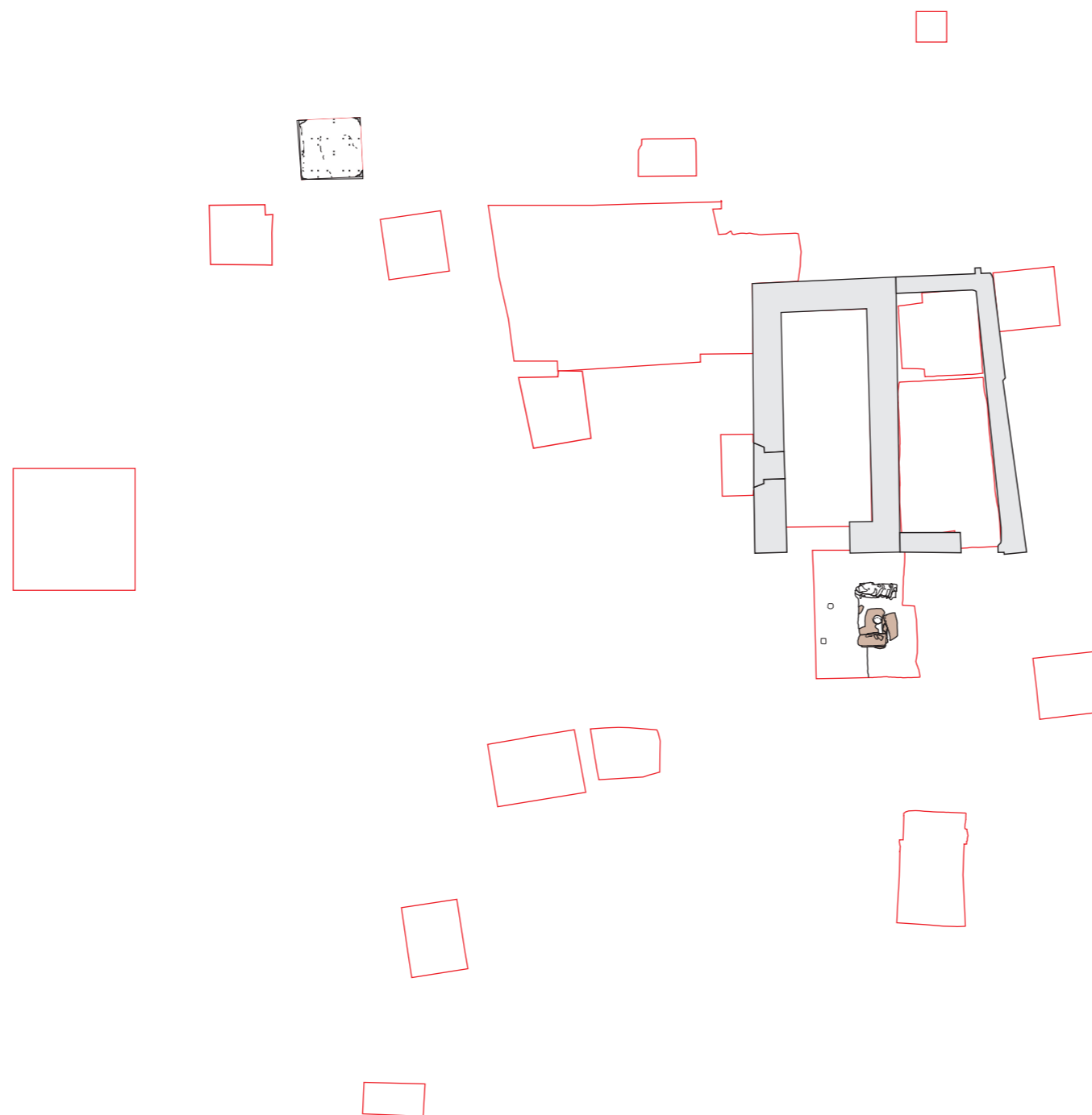
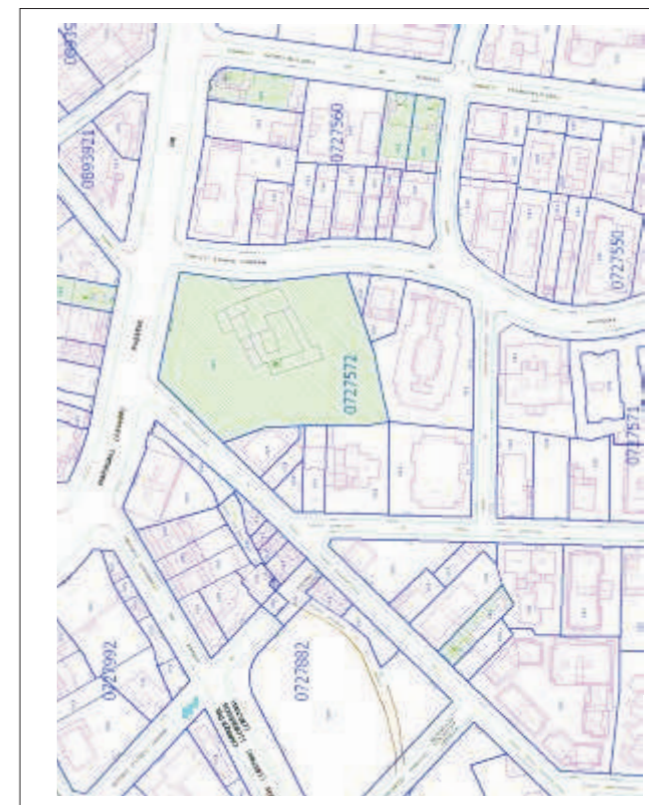
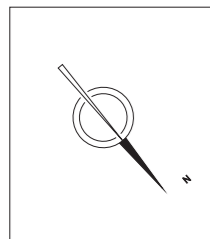
DIRECCIÓ ARQUEOLÒGICA:  
Jordi Serra










PLANIMETRIA: Jordi Serra  
DIGITALITZACIÓ:  
Fernando Boullosa



Febrer 2010  
Escala 1:200

Fase: Segle XVI  
LÀMINA 48



-  Rubefactat
-  Argiles mur
-  Llibrell
-  Rajola
-  Canonada
-  Ciment
-  Pedra
-  Morter
-  Maó



**C/PASSEIG DE MARAGALL 383-389, AVINGUDA DE FREDERIC RAHOLA 2-8, PERIS I MENCHETA 1-3.**  
Planta general per fases de CAN FARGAS.  
(BARCELONA, BARCELONÈS)  
CODI: 048/09

DIRECCIÓ ARQUEOLÒGICA:  
Jordi Serra

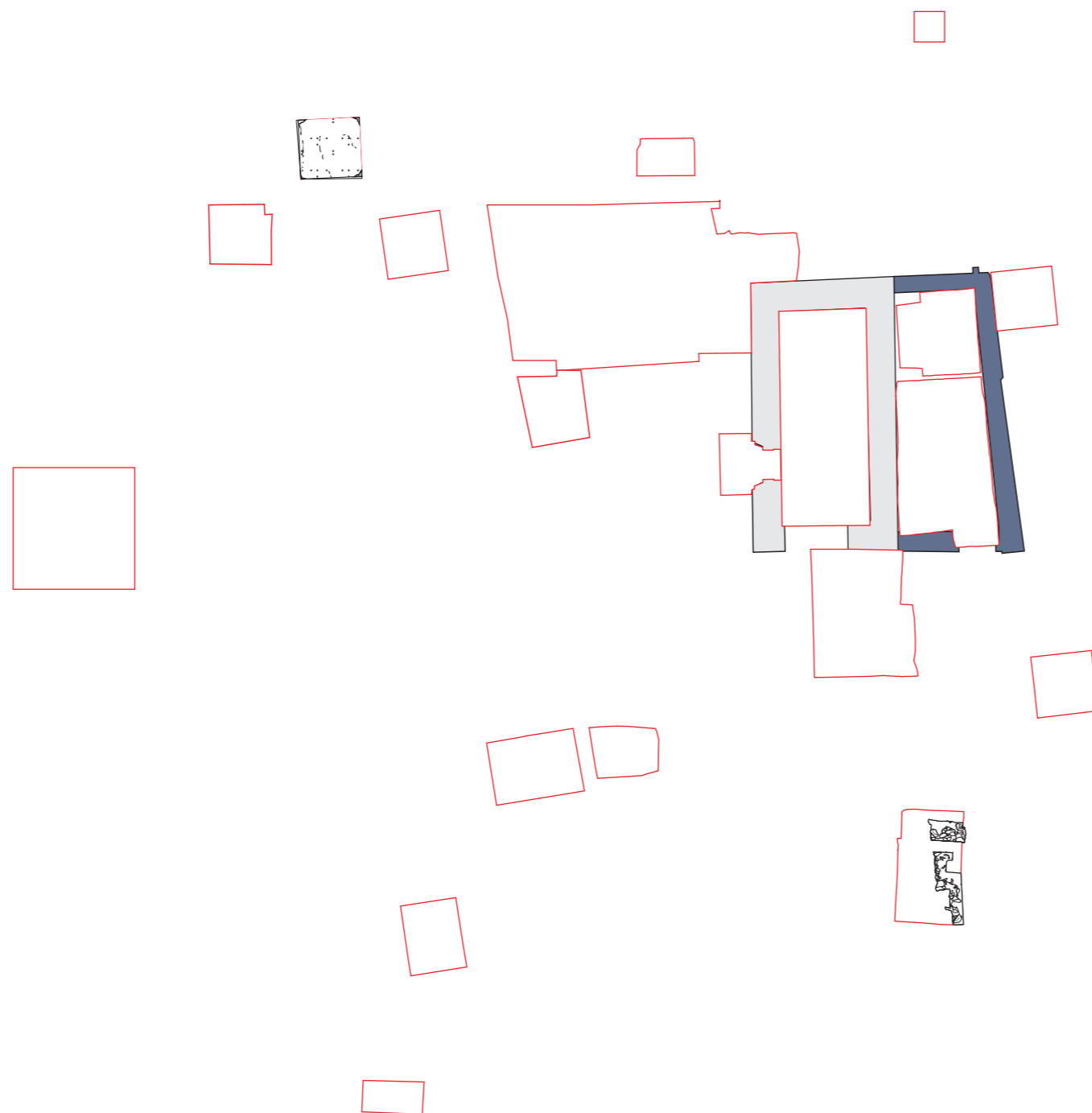
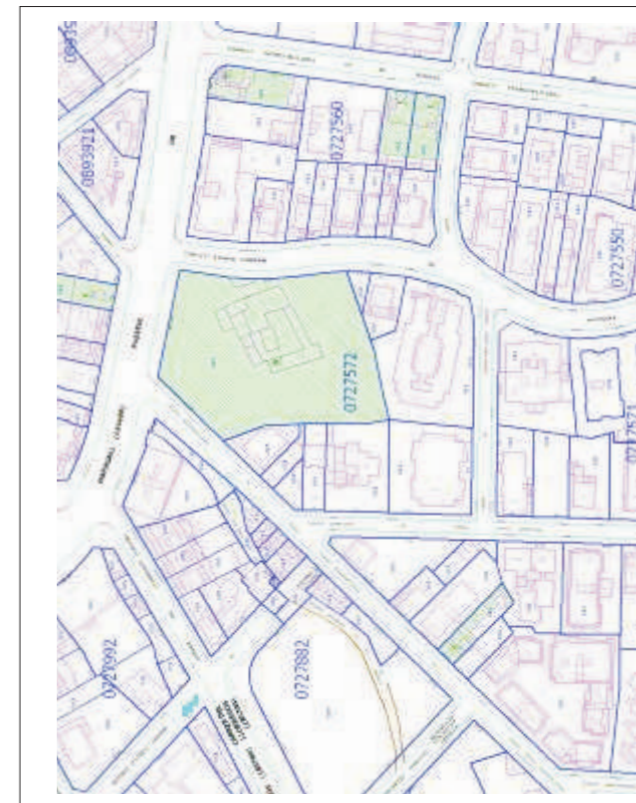
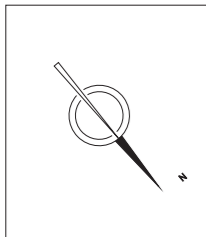
PLANIMETRIA: Jordi Serra  
DIGITALITZACIÓ:  
Fernando Boullosa












Febrer  
2010  
Escala 1:200

Fase: Segle XV

LÀMINA 49



-  Rubefactat
-  Argiles mur
-  Llibrell
-  Rajola
-  Canonada
-  Ciment
-  Pedra
-  Morter
-  Maó



**C/PASSEIG DE MARAGALL 383-389, AVINGUDA DE FREDERIC RAHOLA 2-8, PERIS I MENCHETA 1-3.**  
Planta general per fases de CAN FARGAS.  
(BARCELONA, BARCELONÈS)  
CODI: 048/09

DIRECCIÓ ARQUEOLÒGICA:  
Jordi Serra

PLANIMETRIA: Jordi Serra  
DIGITALITZACIÓ:  
Fernando Boullosa

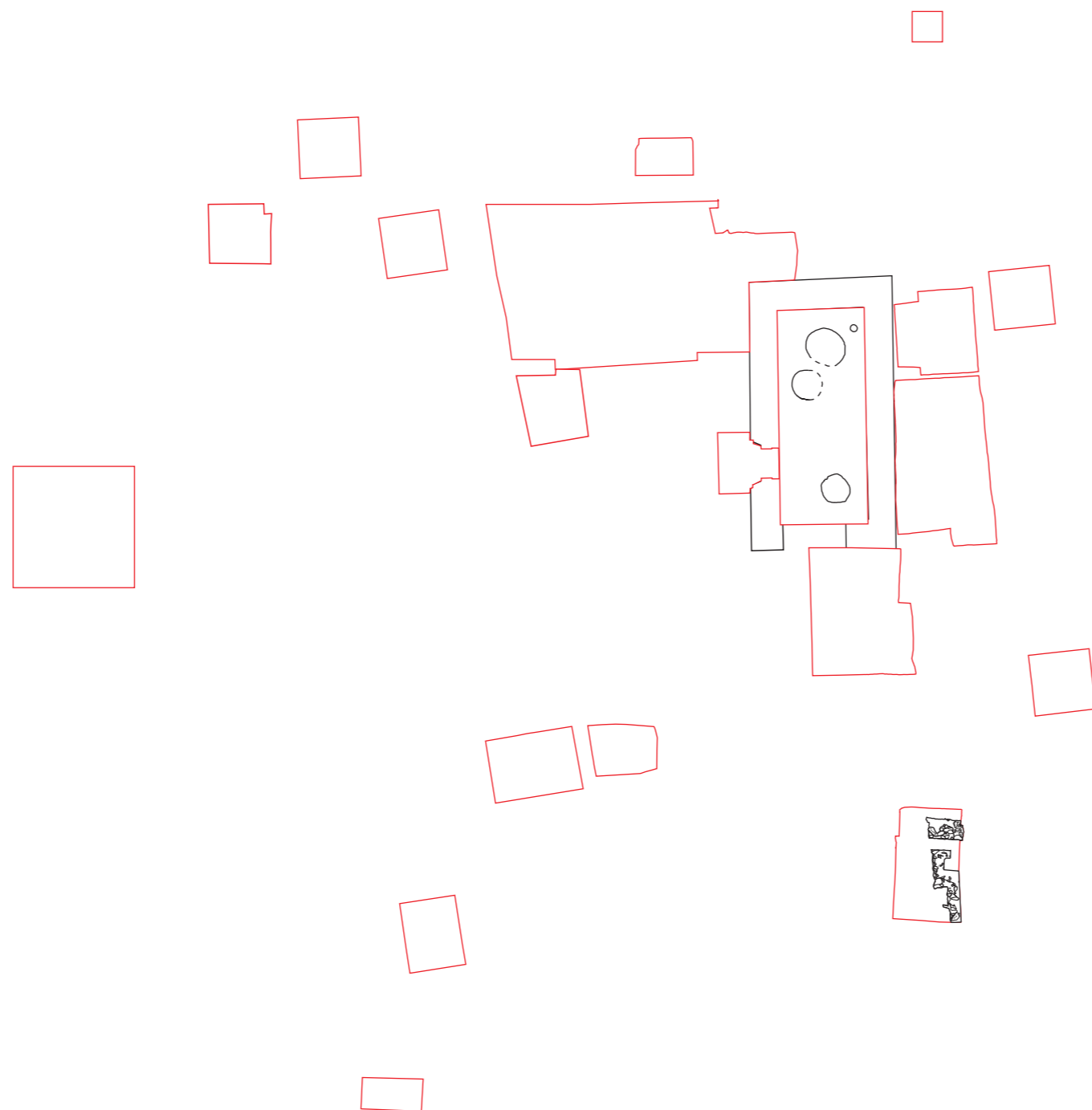
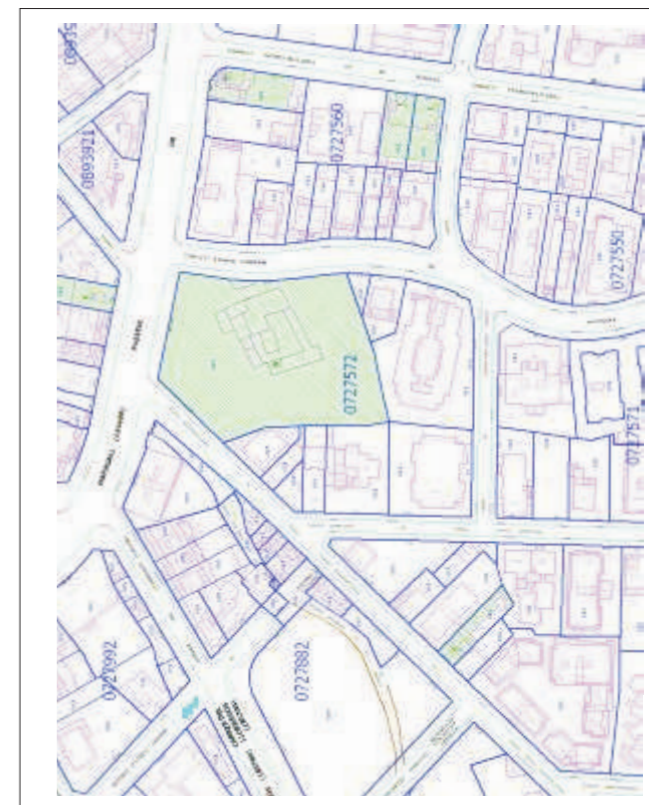
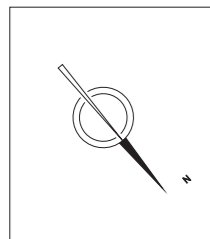











Febrer 2010  
Escala 1:200

Fase: Segle XIII

LÀMINA 50





-  Rubefactat
-  Argiles mur
-  Llibrell
-  Rajola
-  Canonada
-  Ciment
-  Pedra
-  Morter
-  Maó



**C/PASSEIG DE MARAGALL 383-389, AVINGUDA DE FREDERIC RAHOLA 2-8, PERIS I MENCHETA 1-3.**  
Planta general per fases de CAN FARGAS.  
(BARCELONA, BARCELONÈS)  
CODI: 048/09

DIRECCIÓ ARQUEOLÒGICA:  
Jordi Serra

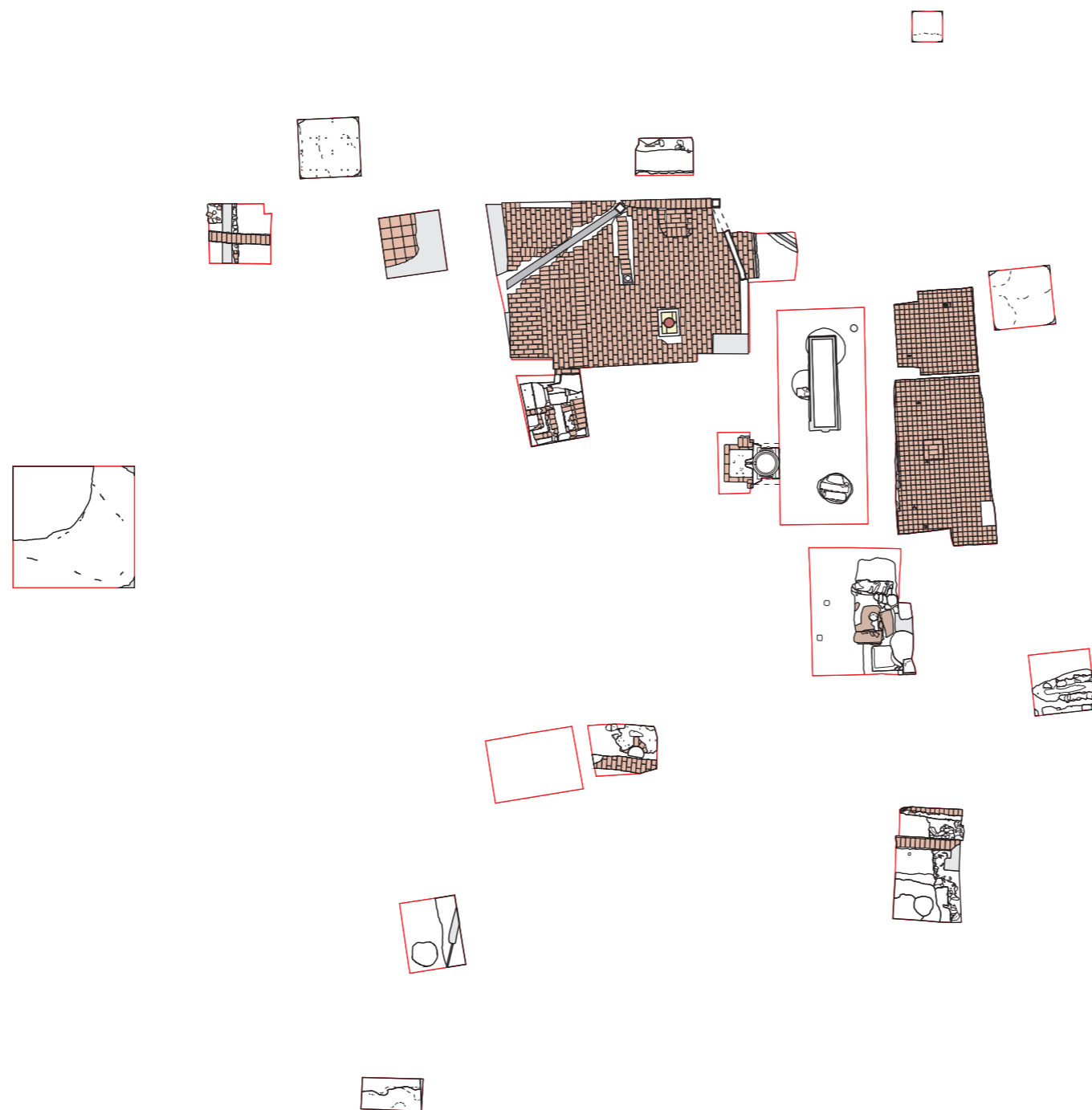
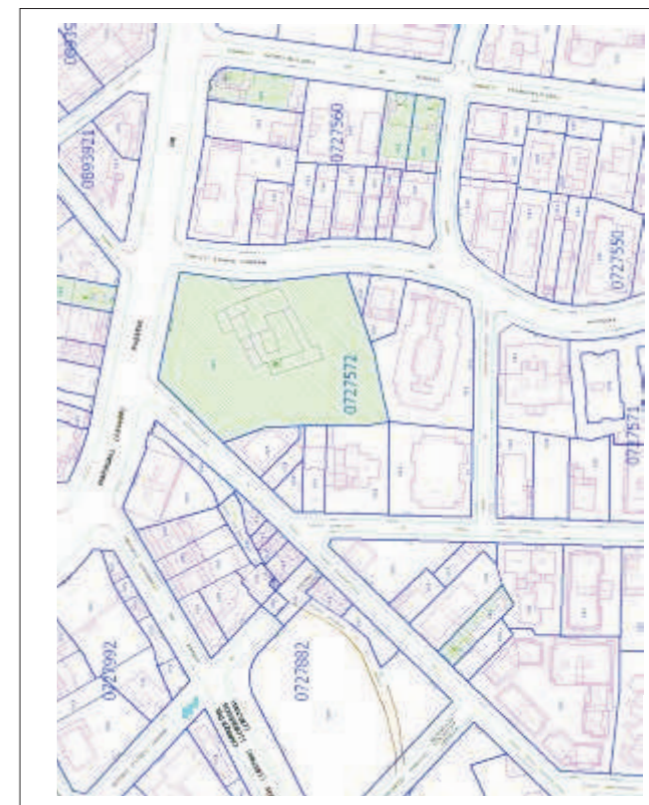
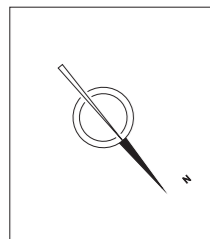
PLANIMETRIA: Jordi Serra  
DIGITALITZACIÓ:  
Fernando Boullosa












Febrer 2010  
Escala 1:200

Fase: Segle XII - XI

LÀMINA 51



-  Rubefactat
-  Argiles mur
-  Llibrell
-  Rajola
-  Canonada
-  Ciment
-  Pedra
-  Morter
-  Maó



**C/PASSEIG DE MARAGALL 383-389, AVINGUDA DE FREDERIC RAHOLA 2-8, PERIS I MENCHETA 1-3.**  
Planta general resultats finals sondejos CAN FARGAS.  
(BARCELONA, BARCELONÈS)  
CODI: 048/09

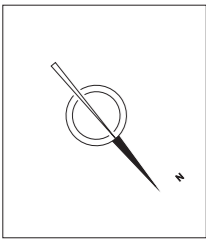
DIRECCIÓ ARQUEOLÒGICA:  
Jordi Serra

PLANIMETRIA: Jordi Serra  
DIGITALITZACIÓ:  
Fernando Boullosa



Febrer 2010  
Escala 1:200

LÀMINA 52



- A-A' seccions
- B-B' alçats
- sondejos
- segle XX
- segle XIX
- segle XVIII
- segle XVII
- segle XIII
- s. XI - s. XII



C/PASSEIG DE MARAGALL 383-389, AVINGUDA DE FREDERIC RAHOLA 2-8, PERIS I MENCHETA 1-3.  
Planta general resultats finals sondejos CAN FARGAS.  
(BARCELONA, BARCELONÈS)  
CODI: 048/09

DIRECCIÓ ARQUEOLÒGICA:  
Jordi Serra

PLANIMETRIA: Jordi Serra  
DIGITALITZACIÓ:  
Fernando Boullosa



Febrer 2010  
Escala 1:200

LÀMINA 53

## **ANNEX II. FITXES DE CAMP**

**FITXA D'UNITATS ESTRATIGRÀFIQUES**

**PUNT D'INTERVENCIÓ ARQUEOLÒGICA**

Codi: 048/09  
 Intervenció: Can Fargas

**U.E.:**  
 0101

**UBICACIÓ:**

Sector: \_\_\_\_\_ Zona: \_\_\_\_\_  
 Cala: 0100 Àmbit: \_\_\_\_\_

**COTES:**

mínima: \_\_\_\_\_ 0  
 màxima: \_\_\_\_\_ 0

**Definició:**  **Consistència:**  **Criteris de diferenciació:**

Nivell circulació jardí actual. compacte

**Superfície:**  0 **Color:**  marró clar **Fiabilidad estratigràfica:**

**COMPONENTS**

**Geològics:**  
 argiles, graves

**Orgànics:**

**Artificials:**

**SEQÜÈNCIA FÍSICA**

Igual a:

En contacte amb:

Se li adossa:

S'adossa a:

Cobert per:

Cobreix: 0102, 0104

Tallat per:

Talla:

Reomplert per:

Reomple:

**DESCRIPCIÓ**

Nivell circulació jardí actual amb terra prensada.

**ESTAT DE CONSERVACIÓ**

bo

Data Actuació: \_\_\_\_\_ Fitxa revisada per: \_\_\_\_\_

Responsable: \_\_\_\_\_

**Compr. de documentació**

Foto  Fitxa  Dibuix

**PROCÉS D'EXCAVACIÓ**

data inici: \_\_\_\_\_ data final: \_\_\_\_\_

**INTERPRETACIÓ**

Nivell circulació jardí actual amb terra prensada.

**MATERIALS REPRESENTATIUS**

**REFERENCIA MATERIALS**

Fulls d'inventari núm.:

**ELEMENTS I CRITERIS DE DATACIÓ**

Seqüència estratigràfica

**CRONOLOGIA**

s. XX

**OBSERVACIONS**

**ARXIU**

**Plantes:** num.:  0

**Seccions-alçats:** num.:  0

**Fotografia:** diapo:  0  
 B/N:  0  
 Color:  0

**FITXA D'UNITATS ESTRATIGRÀFIQUES**

**PUNT D'INTERVENCIÓ ARQUEOLÒGICA**

Codi: 048/09  
 Intervenció: Can Fargas

**U.E.:**  
 0102

**UBICACIÓ:**

Sector: \_\_\_\_\_ Zona: \_\_\_\_\_  
 Cala: 0100 Àmbit: \_\_\_\_\_

**COTES:**

mínima: \_\_\_\_\_ 0  
 màxima: \_\_\_\_\_ 0

<b>Definició:</b> Terraplenat espai jardí	<b>Consistència:</b> compacta	<b>Criteris de diferenciació:</b> _____
<b>Superfície:</b> _____ 0	<b>Color:</b> marró blanquinós	<b>Fiabilitat estratigràfica:</b> _____

**COMPONENTS**

**Geològics:**  
argiles, graves

**Orgànics:**  
\_\_\_\_\_

**Artificials:**  
morter

**SEQÜÈNCIA FÍSICA**

Igual a: \_\_\_\_\_  
 En contacte amb: \_\_\_\_\_  
 Se li adossa: \_\_\_\_\_  
 S'adossa a: \_\_\_\_\_  
 Cobert per: 0101  
 Cobreix: 0106  
 Tallat per: 0103  
 Talla: \_\_\_\_\_  
 Reomplert per: \_\_\_\_\_  
 Reomple: \_\_\_\_\_

**DESCRIPCIÓ**

Terraplenat espai jardí amb un abocament de sediment homogeni.

**ESTAT DE CONSERVACIÓ**

degradat

Data Actuació: \_\_\_\_\_ Fitxa revisada per: \_\_\_\_\_

Responsable: \_\_\_\_\_

**Compr. de documentació**

Foto  Fitxa  Dibuix

**PROCÉS D'EXCAVACIÓ**

data inici: \_\_\_\_\_ data final: \_\_\_\_\_

**INTERPRETACIÓ**

Terraplenat espai jardí amb un abocament de sediment homogeni. L'abocament potser es realitza prèviament a la creació del jardí per tal de guanyar l'accés als dipòsits de l'àmbit sud de la masia. La capa superior s'usa coma nivell de circulació.

**MATERIALS REPRESENTATIUS**

**REFERENCIA MATERIALS**

Fulls d'inventari núm.: \_\_\_\_\_

**ELEMENTS I CRITERIS DE DATACIÓ**

material ceràmic

**CRONOLOGIA**

segle XIX - inicis segle XX.

**OBSERVACIONS**

**ARXIU**

<b>Plantes:</b> num.: _____ _____ 0	<b>Seccions-alçats:</b> num.: _____ _____ 0	<b>Fotografia</b> diapo: _____ 0 B/ N: _____ 0 Color: _____ 0
---	---	--

FITXA D'UNITATS ESTRATIGRÀFIQUES

**PUNT D'INTERVENCIÓ ARQUEOLÒGICA**  
Codi: 048/09  
Intervenció: Can Fargas

**U.E.:**  
0103

**UBICACIÓ:**  
Sector: Zona:  
Cala: 0100 Àmbit:

**COTES:**  
mínima: 0  
màxima: 0

**Definició:** Rasa tuberia d'aigua  
**Consistència:**  
**Superfície:** 0  
**Color:**  
**Criteris de diferenciació:**  
**Fiabilidad estratigràfica:**

**COMPONENTS**  
Geològics:  
Orgànics:  
Artificials:

**SEQÜÈNCIA FÍSICA**  
Igual a:  
En contacte amb:  
Se li adossa:  
S'adossa a:  
Cobert per:  
Cobreix:  
Tallat per:  
Talla: 0102  
Reomplert per: 0104, 0105  
Reomple:

**DESCRIPCIÓ**  
Rasa tuberia d'aigua en l'espai de jardí.

**ESTAT DE CONSERVACIÓ**  
bo

Data Actuació: Fitxa revisada per:  
Responsable: Compr. de documentació  
 Foto  Fitxa  Dibuix

**PROCÉS D'EXCAVACIÓ**  
data inici: data final:

**INTERPRETACIÓ**  
Rasa tuberia d'aigua en l'espai de jardí.

**MATERIALS REPRESENTATIUS**

**REFERENCIA MATERIALS**  
Fulls d'inventari núm.:

**ELEMENTS I CRITERIS DE DATACIÓ**  
Seqüència estratigràfica

**CRONOLOGIA**  
segle XX.

**OBSERVACIONS**

**ARXIU**  
**Plantes:** num.:  
**Seccions-alçats:** num.:  
**Fotografia:** diapo: B/ N: Color:

FITXA D'UNITATS ESTRATIGRÀFIQUES

**PUNT D'INTERVENCIÓ ARQUEOLÒGICA**

Codi: 048/09

Intervenció: Can Fargas

**U.E.:** 0104

**UBICACIÓ:**

Sector: Zona:

Cala: 0100 Àmbit:

**COTES:**

mínima: 0

màxima: 0

**Definició:** Rebliment rasa 0103

**Consistència:** fofja

**Criteris de diferenciació:**

**Superfície:** 0

**Color:** marró fosc

**Fiabilidad estratigràfica:**

**COMPONENTS**

**Geològics:**

argiles, sorres.

**Orgànics:**

**Artificials:**

**SEQÜÈNCIA FÍSICA**

Igual a:

En contacte amb:

Se li adossa:

S'adossa a:

Cobert per: 0101

Cobreix: 0105

Tallat per:

Talla:

Reomplert per:

Reomple: 0103

**DESCRIPCIÓ**

Rebliment rasa 103

**ESTAT DE CONSERVACIÓ**

bo

Data Actuació: Fitxa revisada per:

Responsable:

**Compr. de documentació**

Foto  Fitxa  Dibuix

**PROCÉS D'EXCAVACIÓ**

data inici: data final:

**INTERPRETACIÓ**

Rebliment de la rasa de la tuberia d'aigua per a rec del jardí.

**MATERIALS REPRESENTATIUS**

**REFERENCIA MATERIALS**

Fulls d'inventari núm.:

**ELEMENTS I CRITERIS DE DATACIÓ**

seqüència estratigràfica

**CRONOLOGIA**

segle XX.

**OBSERVACIONS**

**ARXIU**

**Plantes:** num.: 0

**Seccions-alçats:** num.: 0

**Fotografia:** diapo: 0  
B/N: 0  
Color: 0



**FITXA D'UNITATS ESTRATIGRÀFIQUES**

<b>PUNT D'INTERVENCIÓ ARQUEOLÒGICA</b>		<b>U.E.:</b>	
Codi: 048/09	Intervenció: Can Fargas		0105 <input type="checkbox"/> <input checked="" type="checkbox"/> <input type="checkbox"/> <input type="checkbox"/> <input type="checkbox"/> <input type="checkbox"/>
<b>UBICACIÓ:</b>		<b>COTES:</b>	
Sector:	Zona:	minima:	0
Cala: 0100	Àmbit:	màxima:	0
<b>Definició:</b>	<b>Consistència:</b>	<b>Criteris de diferenciació:</b>	
tuberia metàl·lica			
<b>Superfície:</b>	<b>Color:</b>	<b>Fiabilidad estratigràfica:</b>	
0			
<b>COMPONENTS</b>	<b>SEQÜÈNCIA FÍSICA</b>		
<b>Geològics:</b>	Igual a: _____		
	En contacte amb: _____		
<b>Orgànics:</b>	Se li adossa: _____		
	S'adossa a: _____		
<b>Artificials:</b>	Cobert per: 0104		
tub de coure	Cobreix: _____		
	Tallat per: _____		
	Talla: _____		
	Reomplert per: _____		
	Reomple: 0103		
<b>DESCRIPCIÓ</b>	<b>ESTAT DE CONSERVACIÓ</b>		
tuberia metàl·lica per al rec del jardí.	bo		
<b>Data Actuació:</b>	<b>Fitxa revisada per:</b>		
<b>Responsable:</b>	<b>Compr. de documentació</b>		
	<input type="checkbox"/> Foto <input type="checkbox"/> Fitxa <input type="checkbox"/> Dibuix		

<b>PROCÉS D'EXCAVACIÓ</b>		
data inici: _____ data final: _____		
<b>INTERPRETACIÓ</b>		
tuberia metàl·lica per al rec del jardí.		
<b>MATERIALS REPRESENTATIUS</b>	<b>REFERENCIA MATERIALS</b>	
	Fulls d'inventari núm.: _____	
<b>ELEMENTS I CRITERIS DE DATACIÓ</b>	<b>CRONOLOGIA</b>	
seqüència estratigràfica	segle XX.	
<b>OBSERVACIONS</b>		
Localitzada també a la cala 1400.		
<b>ARXIU</b>		
<b>Plantes:</b>	<b>Seccions-alçats</b>	<b>Fotografia</b>
num.: _____	num.: _____	diapo: _____ 0
<input type="checkbox"/>	<input type="checkbox"/>	B/ N: _____ 0
		Color: _____ 0

**FITXA D'UNITATS ESTRATIGRÀFIQUES**

<b>PUNT D'INTERVENCIÓ ARQUEOLÒGICA</b>		<b>U.E.:</b>
Codi: <input type="text" value="048/09"/>	<input type="text" value="0106"/>	
Intervenció: <input type="text" value="Can Fargas"/>	<input type="checkbox"/> <input type="checkbox"/> <input checked="" type="checkbox"/> <input type="checkbox"/> <input type="checkbox"/> <input type="checkbox"/>	
<b>UBICACIÓ:</b>		<b>COTES:</b>
Sector: <input type="text"/>	Zona: <input type="text"/>	mínima: <input type="text" value="0"/>
Cala: <input type="text" value="0100"/>	Àmbit: <input type="text"/>	màxima: <input type="text" value="0"/>
<b>Definició:</b> <input type="text" value="Nivell geològic"/>	<b>Consistència:</b> <input type="text" value="molt compacta"/>	<b>Criteris de diferenciació:</b> <input type="text"/>
<b>Superfície:</b> <input type="text" value="0"/>	<b>Color:</b> <input type="text" value="vermell"/>	<b>Fiabilitat estratigràfica:</b> <input type="text"/>
<b>COMPONENTS</b>	<b>SEQÜÈNCIA FÍSICA</b>	
<b>Geològics:</b> <input type="text" value="argiles, pissarres"/>	Igual a: <input type="text"/>	
<b>Orgànics:</b> <input type="text"/>	En contacte amb: <input type="text"/>	
<b>Artificials:</b> <input type="text"/>	Se li adossa: <input type="text"/>	
	S'adossa a: <input type="text"/>	
	Cobert per: <input type="text" value="0102"/>	
	Cobreix: <input type="text"/>	
	Tallat per: <input type="text" value="0107"/>	
	Talla: <input type="text"/>	
	Reomplert per: <input type="text"/>	
	Reomple: <input type="text"/>	
<b>DESCRIPCIÓ</b>	<b>ESTAT DE CONSERVACIÓ</b>	
<input type="text" value="Nivell geològic"/>	<input type="text"/>	
Data Actuació: <input type="text"/>	Fitxa revisada per: <input type="text"/>	
Responsable: <input type="text"/>	<b>Compr. de documentació</b>	
	<input type="checkbox"/> Foto <input type="checkbox"/> Fitxa <input type="checkbox"/> Dibuix	

<b>PROCÉS D'EXCAVACIÓ</b>	
data inici: <input type="text"/> data final: <input type="text"/>	
<b>INTERPRETACIÓ</b>	
Nivell geològic <input type="text"/>	
<b>MATERIALS REPRESENTATIUS</b>	<b>REFERENCIA MATERIALS</b>
<input type="text"/>	Fulls d'inventari núm.: <input type="text"/>
<b>ELEMENTS I CRITERIS DE DATACIÓ</b>	<b>CRONOLOGIA</b>
<input type="text"/>	<input type="text"/>
<b>OBSERVACIONS</b>	
<input type="text"/>	
<b>ARXIU</b>	
<b>Plantes:</b> num.: <input type="text" value="0"/>	<b>Seccions-açats</b> num.: <input type="text" value="0"/>
<input type="text"/>	<input type="text"/>
<b>Fotografia</b>	
diapo: <input type="text" value="0"/>	
B/ N: <input type="text" value="0"/>	
Color: <input type="text" value="0"/>	

FITXA D'UNITATS ESTRATIGRÀFIQUES

<b>PUNT D'INTERVENCIÓ ARQUEOLÒGICA</b>		<b>U.E.:</b>
Codi: 048/09		0107
Intervenció: Can Fargas		<input checked="" type="checkbox"/> <input type="checkbox"/> <input type="checkbox"/> <input type="checkbox"/> <input type="checkbox"/>
<b>UBICACIÓ:</b>		<b>COTES:</b>
Sector:	Zona:	minima: 0
Cala: 0100	Àmbit:	màxima: 0
<b>Definició:</b>	<b>Consistència:</b>	<b>Criteris de diferenciació:</b>
siija		
<b>Superfície:</b>	<b>Color:</b>	<b>Fiabilidad estratigràfica:</b>
0		
<b>COMPONENTS</b>	<b>SEQÜÈNCIA FÍSICA</b>	
<b>Geològics:</b>	Igual a: _____	
	En contacte amb: _____	
<b>Orgànics:</b>	Se li adossa: _____	
	S'adossa a: _____	
<b>Artificials:</b>	Cobert per: 0102	
	Cobreix: _____	
	Tallat per: 0109	
	Talla: 0106	
	Reomplert per: 0108	
	Reomple: _____	
<b>DESCRIPCIÓ</b>	<b>ESTAT DE CONSERVACIÓ</b>	
Fons d'una siija tallada per l'actuació a l'espai sud de la masia.	parcial	
<b>Data Actuació:</b>	<b>Fitxa revisada per:</b>	
		<b>Compr. de documentació</b>
<b>Responsable:</b>		<input type="checkbox"/> Foto <input type="checkbox"/> Fitxa <input type="checkbox"/> Dibuix

<b>PROCÉS D'EXCAVACIÓ</b>		
data inici: _____ data final: _____		
<b>INTERPRETACIÓ</b>		
Fons d'una siija tallada per l'actuació a l'espai sud de la masia.		
<b>MATERIALS REPRESENTATIUS</b>	<b>REFERENCIA MATERIALS</b>	
	Fulls d'inventari núm.: _____	
<b>ELEMENTS I CRITERIS DE DATACIÓ</b>	<b>CRONOLOGIA</b>	
seqüència estratigràfica	TAQ segle XIX.	
<b>OBSERVACIONS</b>		
Possiblement relacionada amb les fases d'ocupació medieval.		
<b>ARXIU</b>		
<b>Plantes:</b>	<b>Seccions-alçats</b>	<b>Fotografia</b>
num.: _____	num.: _____	diapo: _____ 0
		B/ N: _____ 0
		Color: _____ 0

FITXA D'UNITATS ESTRATIGRÀFIQUES

**PUNT D'INTERVENCIÓ ARQUEOLÒGICA**

Codi: 048/09  
Intervenció: Can Fargas

**U.E.:**  
0108

**UBICACIÓ:**

Sector:                      Zona:                        
Cala: 0100                      Àmbit:                     

**COTES:**

mínima:                      0  
màxima:                      0

**Definició:**                      **Consistència:**                      **Criteris de diferenciació:**  
Rebliment sitja                      fofja                        
**Superfície:**                      **Color:**                      **Fiabilidad estratigràfica:**  
0                      marró vermellós                     

**COMPONENTS**

**Geològics:**  
argiles

**Orgànics:**

**Artificials:**

**SEQÜÈNCIA FÍSICA**

Igual a:                        
En contacte amb:                        
Se li adossa:                        
S'adossa a:                        
Cobert per: 0102                        
Cobreix:                        
Tallat per: 0109                        
Talla:                        
Reomplert per:                        
Reomple: 0107                     

**DESCRIPCIÓ**

Rebliment amb argiles del fons de la sitja.

**ESTAT DE CONSERVACIÓ**

molt parcial.

Data Actuació:                      Fitxa revisada per:                        
Responsable:                        
**Compr. de documentació**  
 Foto                       Fitxa                       Dibuix

**PROCÉS D'EXCAVACIÓ**

data inici:                      data final:                     

**INTERPRETACIÓ**

Rebliment amb argiles del fons de la sitja.

**MATERIALS REPRESENTATIUS**

cap peça recuperada.

**REFERENCIA MATERIALS**

Fulls d'inventari núm.:                     

**ELEMENTS I CRITERIS DE DATACIÓ**

seqüència estratigràfica

**CRONOLOGIA**

TAQ segle XIX.

**OBSERVACIONS**

Possiblement relacionada amb les fases d'ocupació medieval.

**ARXIU**

**Plantes:** num.:                      0  
**Seccions-alçats:** num.:                      0  
**Fotografia:** diapo:                      0  
B/N:                      0  
Color:                      0

**FITXA D'UNITATS ESTRATIGRÀFIQUES**

**PUNT D'INTERVENCIÓ ARQUEOLÒGICA**

Codi:

Intervenció:

**U.E.:**

**UBICACIÓ:**

Sector:  Zona:

Cala:  Àmbit:

**COTES:**

mínima:

màxima:

**Definició:**

**Consistència:**

**Criteris de diferenciació:**

**Superfície:**

**Color:**

**Fiabilitat estratigràfica:**

**COMPONENTS**

**Geològics:**

**Orgànics:**

**Artificials:**

**SEQÜÈNCIA FÍSICA**

Igual a:

En contacte amb:

Se li adossa:

S'adossa a:

Cobert per:

Cobreix:

Tallat per:

Talla:

Reomplert per:

Reomple:

**DESCRIPCIÓ**

**ESTAT DE CONSERVACIÓ**

Data Actuació:

Fitxa revisada per:

Responsable:

**Compr. de documentació**

Foto  Fitxa  Dibuix

**PROCÉS D'EXCAVACIÓ**

data inici:  data final:

**INTERPRETACIÓ**

rebaix de l'estratigrafia prèvia als segles XIX-XX associat o bé a la creació de l'espai de jardí o, més plausiblement, al moment d'edificació de les sales sud de la masia al llarg del segle XVIII.

**MATERIALS REPRESENTATius**

**REFERENCIA MATERIALS**

Fulls d'inventari núm.:

**ELEMENTS I CRITERIS DE DATACIÓ**

seqüència estratigràfica

**CRONOLOGIA**

segles XVIII - XX.

**OBSERVACIONS**

**ARXIU**

**Plantes:** num.:

**Seccions-alçats:** num.:

**Fotografia:** diapo:   
B/N:   
Color:

**FITXA D'UNITATS ESTRATIGRÀFIQUES**

<b>PUNT D'INTERVENCIÓ ARQUEOLÒGICA</b>		<b>U.E.:</b>
Codi: 048/09		0201
Intervenció: Can Fargas		<input type="checkbox"/> <input checked="" type="checkbox"/> <input type="checkbox"/> <input type="checkbox"/> <input checked="" type="checkbox"/> <input type="checkbox"/>
<b>UBICACIÓ:</b>		<b>COTES:</b>
Sector:	Zona:	mínima: 0
Cala: 0200	Àmbit:	màxima: 0
<b>Definició:</b>	<b>Consistència:</b>	<b>Criteris de diferenciació:</b>
Nivell circulació jardí actual.	compacta	
<b>Superfície:</b>	<b>Color:</b>	<b>Fiabilitat estratigràfica:</b>
0	marró clar	
<b>COMPONENTS</b>	<b>SEQÜÈNCIA FÍSICA</b>	
<b>Geològics:</b>	Igual a:	
argiles, graves	En contacte amb:	
	Se li adossa:	
<b>Orgànics:</b>	S'adossa a: 0202, 0203	
	Cobert per:	
<b>Artificials:</b>	Cobreix:	
morter	Tallat per:	
	Talla:	
	Reomplert per:	
	Reomple:	
<b>DESCRIPCIÓ</b>	<b>ESTAT DE CONSERVACIÓ</b>	
Nivell circulació amb terra prensada del jardí actual.	bo	
<b>Data Actuació:</b>	<b>Fitxa revisada per:</b>	<b>Compr. de documentació</b>
		<input type="checkbox"/> Foto <input type="checkbox"/> Fitxa <input type="checkbox"/> Dibuix
<b>Responsable:</b>		

<b>PROCÉS D'EXCAVACIÓ</b>		
data inici: data final:		
<b>INTERPRETACIÓ</b>		
Nivell circulació amb terra prensada del jardí actual. És un abocament de sediment homogeni amb la cota superior compactada com a nivell d'ús. S'adossa a la canalització de desguàs del safareig adjacent.		
<b>MATERIALS REPRESENTATIUS</b>	<b>REFERENCIA MATERIALS</b>	
	Fulls d'inventari núm.:	
<b>ELEMENTS I CRITERIS DE DATACIÓ</b>	<b>CRONOLOGIA</b>	
Seqüència estratigràfica	segle XX.	
<b>OBSERVACIONS</b>		
Igual a 101.		
<b>ARXIU</b>		
<b>Plantes:</b>	<b>Seccions-alçats</b>	<b>Fotografia</b>
num.:	num.:	diapo: 0
0	0	B/ N: 0
		Color: 0

FITXA D'UNITATS ESTRATIGRÀFIQUES

**PUNT D'INTERVENCIÓ ARQUEOLÒGICA**  
Codi: 048/09  
Intervenció: Can Fargas

**U.E.:**  
0202

**UBICACIÓ:**  
Sector: Zona:  
Cala: 0200 Àmbit:

**COTES:**  
mínima: 0  
màxima: 0

**Definició:** canalització desguàs safareig.  
**Superfície:** 0

**Consistència:**  
**Color:**

**Criteris de diferenciació:**  
**Fiabilidad estratigràfica:**

**COMPONENTS**  
**Geològics:**  
**Orgànics:**  
**Artificials:** maó i morter.

**SEQÜÈNCIA FÍSICA**  
Igual a:  
En contacte amb:  
Se li adossa: 0201  
S'adossa a:  
Cobert per:  
Cobreix:  
Tallat per:  
Talla:  
Reomplert per:  
Reomple:

**DESCRIPCIÓ**  
canalització de maó de desguàs del safareig.

**ESTAT DE CONSERVACIÓ**  
amortitzada.

Data Actuació: Fitxa revisada per:  
Responsable:  
**Compr. de documentació**  
 Foto  Fitxa  Dibuix

**PROCÉS D'EXCAVACIÓ**  
data inici: data final:

**INTERPRETACIÓ**  
canalització de maó de desguàs del safareig.

**MATERIALS REPRESENTATIUS**

**REFERENCIA MATERIALS**  
Fulls d'inventari núm.:

**ELEMENTS I CRITERIS DE DATACIÓ**  
Seqüència estratigràfica

**CRONOLOGIA**  
segle XX.

**OBSERVACIONS**

**ARXIU**  
**Plantes:** num.: 0  
**Seccions-alçats:** num.: 0  
**Fotografia:** diapo: 0  
B/N: 0  
Color: 0

FITXA D'UNITATS ESTRATRIGRÀFIQUES

<b>PUNT D'INTERVENCIÓ ARQUEOLÒGICA</b>		<b>U.E.:</b>
Codi: 048/09	Intervenció: Can Fargas	0203 <input type="checkbox"/> <input checked="" type="checkbox"/> <input type="checkbox"/> <input type="checkbox"/> <input type="checkbox"/>
<b>UBACIÓ:</b>		<b>COTES:</b>
Sector:	Zona:	minima: 0
Cala: 0200	Àmbit:	màxima: 0
<b>Definició:</b>	<b>Consistència:</b>	<b>Criteris de diferenciació:</b>
contrafort segle XX		
<b>Superfície:</b>	<b>Color:</b>	<b>Fiabilidad estratigràfica:</b>
0		
<b>COMPONENTS</b>		<b>SEQÜÈNCIA FÍSICA</b>
<b>Geològics:</b>	Igual a: _____	
	En contacte amb: _____	
<b>Orgànics:</b>	Se li adossa: 0201	
	S'adossa a: _____	
<b>Artificials:</b>	Cobert per: _____	
maó, pedra treballada, morter.	Cobreix: _____	
	Tallat per: _____	
	Talla: _____	
	Reomplert per: _____	
	Reomple: _____	
<b>DESCRIPCIÓ</b>		<b>ESTAT DE CONSERVACIÓ</b>
contrafort segle XX adossant-se tant a la nau del segle XVIII com a les arcades del XIX.		bo
<b>Data Actuació:</b>	<b>Fitxa revisada per:</b>	
		<b>Compr. de documentació</b>
<b>Responsable:</b>	<input type="checkbox"/> Foto <input type="checkbox"/> Fitxa <input type="checkbox"/> Dibuix	

<b>PROCÉS D'EXCAVACIÓ</b>		
data inici: [ ] data final: [ ]		
<b>INTERPRETACIÓ</b>		
contrafort segle XX adossant-se tant a la nau del segle XVIII com a les arcades del XIX. Consolida l'estructura global millorant-ne la fonamentació i unificant paraments de diverses fases de reforma.		
<b>MATERIALS REPRESENTATIUS</b>	<b>REFERENCIA MATERIALS</b>	
	Fulls d'inventari núm.: [ ]	
<b>ELEMENTS I CRITERIS DE DATACIÓ</b>	<b>CRONOLOGIA</b>	
documental	segle XX.	
<b>OBSERVACIONS</b>		
<b>ARXIU</b>		
<b>Plantes:</b>	<b>Seccions-alçats</b>	<b>Fotografia</b>
num.: [ ]	num.: [ ]	diapo: [ ]
		B/N: [ ]
		Color: [ ]



FITXA D'UNITATS ESTRATIGRÀFIQUES

**PUNT D'INTERVENCIÓ ARQUEOLÒGICA**  
Codi: 048/09  
Intervenció: Can Fargas

**U.E.:**  
0204

**UBICACIÓ:**  
Sector: Zona:  
Cala: 0200 Àmbit:

**COTES:**  
mínima: 0  
màxima: 0

<b>Definició:</b> Terraplenat jardí sota 0201.	<b>Consistència:</b> dura	<b>Criteris de diferenciació:</b>
<b>Superfície:</b> 0	<b>Color:</b> marró vermellós	<b>Fiabilitat estratigràfica:</b>

**COMPONENTS**

**Geològics:**  
argiles i sorres

**Orgànics:**

**Artificials:**  
ceràmica, constructiu

**SEQÜÈNCIA FÍSICA**

Igual a: \_\_\_\_\_  
En contacte amb: \_\_\_\_\_  
Se li adossa: \_\_\_\_\_  
S'adossa a: 0203  
Cobert per: 0201  
Cobreix: 0206, 0208  
Tallat per: \_\_\_\_\_  
Talla: \_\_\_\_\_  
Reomplert per: \_\_\_\_\_  
Reomple: \_\_\_\_\_

**DESCRIPCIÓ**  
abocament de bossades de sediment

**ESTAT DE CONSERVACIÓ**  
bo

Data Actuació: \_\_\_\_\_ Fitxa revisada per: \_\_\_\_\_  
Responsable: \_\_\_\_\_  
**Compr. de documentació**  
 Foto  Fitxa  Dibuix

**PROCÉS D'EXCAVACIÓ**  
data inici: \_\_\_\_\_ data final: \_\_\_\_\_

**INTERPRETACIÓ**  
Abocament de sediment en diferents paquets per terraplenar el parterre del jardí.

**MATERIALS REPRESENTATIUS**

**REFERENCIA MATERIALS**  
Fulls d'inventari núm.: \_\_\_\_\_

**ELEMENTS I CRITERIS DE DATACIÓ**  
material ceràmic

**CRONOLOGIA**  
segles XIX / XX.

**OBSERVACIONS**

**ARXIU**

<b>Plantes:</b> num.: _____ 0	<b>Seccions-alçats</b> num.: _____ 0	<b>Fotografia</b> diapo: _____ 0 B/N: _____ 0 Color: _____ 0
-------------------------------------	--	---

FITXA D'UNITATS ESTRATIGRÀFIQUES

<b>PUNT D'INTERVENCIÓ ARQUEOLÒGICA</b>		<b>U.E.:</b>
Codi: 048/09		0205
Intervenció: Can Fargas		<input type="checkbox"/> <input checked="" type="checkbox"/> <input type="checkbox"/> <input type="checkbox"/> <input type="checkbox"/>
<b>UBICACIÓ:</b>		<b>COTES:</b>
Sector:	Zona:	minima: 0
Cala: 0200	Àmbit:	màxima: 0
<b>Definició:</b>	<b>Consistència:</b>	<b>Criteris de diferenciació:</b>
Mur ampliació segle XVII.		
<b>Superfície:</b>	<b>Color:</b>	<b>Fiabilidad estratigràfica:</b>
0		
<b>COMPONENTS</b>	<b>SEQÜÈNCIA FÍSICA</b>	
<b>Geològics:</b>	Igual a:	
pedruscall	En contacte amb:	
	Se li adossa: 0203	
<b>Orgànics:</b>	S'adossa a:	
	Cobert per:	
	Cobreix: 0206	
<b>Artificials:</b>	Tallat per:	
pedra tallada, maó, morter.	Talla:	
	Reomplert per:	
	Reomple: 0207	
<b>DESCRIPCIÓ</b>	<b>ESTAT DE CONSERVACIÓ</b>	
Mur d'ampliació en fase reformes segle XVIII.	bo	
<b>Data Actuació:</b>	<b>Fitxa revisada per:</b>	
		<b>Compr. de documentació</b>
<b>Responsable:</b>		<input type="checkbox"/> Foto <input type="checkbox"/> Fitxa <input type="checkbox"/> Dibuix

<b>PROCÉS D'EXCAVACIÓ</b>		
data inici: data final:		
<b>INTERPRETACIÓ</b>		
Mur d'ampliació en fase reformes segle XVIII.		
<b>MATERIALS REPRESENTATIUS</b>	<b>REFERENCIA MATERIALS</b>	
	Fulls d'inventari núm.:	
<b>ELEMENTS I CRITERIS DE DATACIÓ</b>	<b>CRONOLOGIA</b>	
material / tècnica constructiva	segle XVIII	
<b>OBSERVACIONS</b>		
<b>ARXIU</b>		
<b>Plantes:</b>	<b>Seccions-alçats</b>	<b>Fotografia</b>
num.: 0	num.: 0	diapo: 0
		B/N: 0
		Color: 0

FITXA D'UNITATS ESTRATIGRÀFIQUES

<b>PUNT D'INTERVENCIÓ ARQUEOLÒGICA</b>		<b>U.E.:</b>
Codi: 048/09	Intervenció: Can Fargas	0206 <input type="checkbox"/> <input checked="" type="checkbox"/> <input type="checkbox"/> <input type="checkbox"/> <input type="checkbox"/>
<b>UBICACIÓ:</b>		<b>COTES:</b>
Sector:	Zona:	mínima: 0
Cala: 0200	Àmbit:	màxima: 0
<b>Definició:</b> Mur segle XVII.	<b>Consistència:</b>	<b>Criteris de diferenciació:</b>
<b>Superfície:</b> 0	<b>Color:</b>	<b>Fiabilidad estratigràfica:</b>
<b>COMPONENTS</b>	<b>SEQÜÈNCIA FÍSICA</b>	
<b>Geològics:</b> pedruscall	Igual a:	
<b>Orgànics:</b>	En contacte amb:	
<b>Artificials:</b> pedra tallada, maó, morter	Se li adossa: 0204	
	S'adossa a:	
	Cobert per: 0203, 0205, 0212	
	Cobreix: 0219, 0220	
	Tallat per: 0211	
	Talla:	
	Reomplert per:	
	Reomple:	
<b>DESCRIPCIÓ</b>	<b>ESTAT DE CONSERVACIÓ</b>	
Mur corresponent a la fase de la masia del segle XVII.	parcial	
<b>Data Actuació:</b>	<b>Fitxa revisada per:</b>	<b>Compr. de documentació</b>
<b>Responsable:</b>		<input type="checkbox"/> Foto <input type="checkbox"/> Fitxa <input type="checkbox"/> Dibuix

<b>PROCÉS D'EXCAVACIÓ</b>		
data inici: data final:		
<b>INTERPRETACIÓ</b>		
mur corresponent a la fase constructiva del segle XVII. Ocupa els espais annexos a la masia que després seran ocupats pel jardí.		
<b>MATERIALS REPRESENTATIUS</b>	<b>REFERENCIA MATERIALS</b>	
	Fulls d'inventari núm.:	
<b>ELEMENTS I CRITERIS DE DATACIÓ</b>	<b>CRONOLOGIA</b>	
parament / seqüència estratigràfica	segle XVII	
<b>OBSERVACIONS</b>		
El mur continua en direcció sud sta l'espai ocupat pel jardí.		
<b>ARXIU</b>		
<b>Plantes:</b> num.: 0	<b>Seccions-alçats</b> num.: 0	<b>Fotografia</b> diapo: 0 B/N: 0 Color: 0

FITXA D'UNITATS ESTRATIGRÀFIQUES

**PUNT D'INTERVENCIÓ ARQUEOLÒGICA**

Codi: 048/09  
Intervenció: Can Fargas

**U.E.:**  
0207

**UBICACIÓ:**

Sector:                      Zona:                        
Cala: 0200                      Àmbit:                     

**COTES:**  
mínima:                      0  
màxima:                      0

**Definició:** Rasa constructiva fase segle XVIII.  
**Superfície:**                      0

**Consistència:**                        
**Color:**

**Criteris de diferenciació:**                        
**Fiabilidad estratigràfica:**

**COMPONENTS**

**Geològics:**  
  
  
**Orgànics:**  
  
  
**Artificials:**

**SEQÜÈNCIA FÍSICA**

Igual a:                        
En contacte amb:                        
Se li adossa:                        
S'adossa a:                        
Cobert per:                        
Cobreix:                        
Tallat per:                        
Talla: 0206  
Reomplert per: 0205  
Reomple:                     

**DESCRIPCIÓ**

Rasa constructiva mur d'ampliació de fila fase del segle XVIII.

**ESTAT DE CONSERVACIÓ**

bo

Data Actuació:                      Fitxa revisada per:                        
Responsable:                        
**Compr. de documentació**  
 Foto     Fitxa     Dibuix

**PROCÉS D'EXCAVACIÓ**

data inici:                      data final:                     

**INTERPRETACIÓ**

Rasa constructiva mur d'ampliació de fila fase del segle XVIII.

**MATERIALS REPRESENTATIUS**

**REFERENCIA MATERIALS**

Fulls d'inventari núm.:                     

**ELEMENTS I CRITERIS DE DATACIÓ**

seqüència estratigràfica

**CRONOLOGIA**

segle XVIII

**OBSERVACIONS**

**ARXIU**

**Plantes:** num.:                      0  
**Seccions-alçats:** num.:                      0  
**Fotografia:** diapo:                      0  
B/N:                      0  
Color:                      0

FITXA D'UNITATS ESTRATIGRÀFIQUES

**PUNT D'INTERVENCIÓ ARQUEOLÒGICA**  
Codi: 048/09  
Intervenció: Can Fargas

**U.E.:**  
0206

**UBICACIÓ:**  
Sector: Zona:  
Cala: 0200 Àmbit:

**COTES:**  
mínima: 0  
màxima: 0

**Definició:**  **Consistència:**  **Criteris de diferenciació:**   
Nivell vermellós sota 0204. dura  
**Superfície:**  **Color:**  **Fiabilidad estratigràfica:**   
0 marró vermellós

**COMPONENTS**  
**Geològics:**  
  
argiles i graves  
**Orgànics:**  
  
**Artificials:**  
  
constructiu, ceràmica

**SEQÜÈNCIA FÍSICA**  
Igual a:   
En contacte amb:   
Se li adossa:   
S'adossa a: 0206  
Cobert per: 0204  
Cobreix: 0209, 0210  
Tallat per: 0211  
Talla:   
Reomplert per:   
Reomple:

**DESCRIPCIÓ**  
  
nivell gravós d'abocament recolzant al mur 0206.

**ESTAT DE CONSERVACIÓ**  
  
bo

Data Actuació:  Fitxa revisada per:   
Responsable:  **Compr. de documentació**  
 Foto  Fitxa  Dibuix

**PROCÉS D'EXCAVACIÓ**  
data inici:  data final:

**INTERPRETACIÓ**  
  
Abocament associat a la fase constructiva del segle XVII.

**MATERIALS REPRESENTATIUS**

**REFERENCIA MATERIALS**  
Fulls d'inventari núm.:

**ELEMENTS I CRITERIS DE DATACIÓ**  
  
material ceràmic

**CRONOLOGIA**  
  
segle XVII.

**OBSERVACIONS**

**ARXIU**  
**Plantes:** num.:  0  
**Seccions-alçats:** num.:  0  
**Fotografia:** diapo:  0  
B/N:  0  
Color:  0

FITXA D'UNITATS ESTRATIGRÀFIQUES

<b>PUNT D'INTERVENCIÓ ARQUEOLÒGICA</b>		<b>U.E.:</b>
Codi: 048/09	Intervenció: Can Fargas	0209 <input type="checkbox"/> <input checked="" type="checkbox"/> <input type="checkbox"/> <input type="checkbox"/> <input type="checkbox"/> <input type="checkbox"/>
<b>UBICACIÓ:</b>		<b>COTES:</b>
Sector: _____ Zona: _____	Cala: 0200 Àmbit: _____	mínima: _____ 0 màxima: _____ 0
<b>Definició:</b> abocament pedra i constructiu	<b>Consistència:</b> compacta	<b>Criteris de diferenciació:</b> _____
<b>Superfície:</b> _____ 0	<b>Color:</b> vermellós	<b>Fiabilitat estratigràfica:</b> _____
<b>COMPONENTS</b>	<b>SEQÜÈNCIA FÍSICA</b>	
<b>Geològics:</b> argiles amb pedra sense treballar	Igual a: _____ En contacte amb: _____ Se li adossa: _____ S'adossa a: 0206 Cobert per: 0208 Cobreix: 0210 Tallat per: 0211 Talla: _____ Reomplert per: _____ Reomple: _____	
<b>Orgànics:</b> _____		
<b>Artificials:</b> teula, maó.		
<b>DESCRIPCIÓ</b>	<b>ESTAT DE CONSERVACIÓ</b>	
abocament de pedra i runa	bo	
<b>Data Actuació:</b> _____	<b>Fitxa revisada per:</b> _____	<b>Compr. de documentació</b>
<b>Responsable:</b> _____	<input type="checkbox"/> Foto	<input type="checkbox"/> Fitxa <input type="checkbox"/> Dibuix

<b>PROCÉS D'EXCAVACIÓ</b>		
data inici: _____ data final: _____		
<b>INTERPRETACIÓ</b>		
Abocament amb molta pedra i constructiu servint de base en el punt on el mur del XVII 0206 recolza sobre el mur gòtic 0219.		
<b>MATERIALS REPRESENTATIUS</b>	<b>REFERENCIA MATERIALS</b>	
_____	Fulls d'inventari núm.: _____	
<b>ELEMENTS I CRITERIS DE DATACIÓ</b>	<b>CRONOLOGIA</b>	
seqüència estratigràfica	Segle XVII	
<b>OBSERVACIONS</b>		
_____		
<b>ARXIU</b>		
<b>Plantes:</b> num.: _____ _____ 0	<b>Seccions-alçats</b> num.: _____ _____ 0	<b>Fotografia</b> diapo: _____ 0 B/N: _____ 0 Color: _____ 0

FITXA D'UNITATS ESTRATIGRÀFIQUES

**PUNT D'INTERVENCIÓ ARQUEOLÒGICA**  
Codi: 048/09  
Intervenció: Can Fargas

**U.E.:**  
0210

**UBICACIÓ:**  
Sector: Zona:  
Cala: 0200 Àmbit:

**COTES:**  
mínima: 0  
màxima: 0

**Definició:**  **Consistència:**  **Criteris de diferenciació:**   
Nivell on recolzen 0206 i 0209. dura

**Superfície:**  **Color:**  **Fiabilidad estratigràfica:**   
0 marró ataronjat

**COMPONENTS**  
**Geològics:**  
  
argiles i pedruscal

**Orgànics:**

**Artificials:**  
  
ceràmica, constructiu

**SEQÜÈNCIA FÍSICA**  
Igual a:   
En contacte amb:   
Se li adossa:   
S'adossa a:   
Cobert per: 0209, 0206, 0208  
Cobreix: 0215, 0217  
Tallat per: 0211  
Talla:   
Reomplert per:   
Reomple:

**DESCRIPCIÓ**  
  
nivell associat a la construcció del mur 0206.

**ESTAT DE CONSERVACIÓ**  
  
bo

Data Actuació:  Fitxa revisada per:   
Responsable:  **Compr. de documentació**  
 Foto  Fitxa  Dibuix

**PROCÉS D'EXCAVACIÓ**  
data inici:  data final:

**INTERPRETACIÓ**  
  
Nivell associat a la construcció del segle XVII i cobrint l'espoli de les estructures del segle XVI.

**MATERIALS REPRESENTATIUS**

**REFERENCIA MATERIALS**  
Fulls d'inventari núm.:

**ELEMENTS I CRITERIS DE DATACIÓ**  
  
material ceràmic

**CRONOLOGIA**  
  
segle XVII

**OBSERVACIONS**

**ARXIU**  
**Plantes:** num.:  0  
**Seccions-alçats:** num.:  0  
**Fotografia:** diapo:  0  
B/N:  0  
Color:  0

**FITXA D'UNITATS ESTRATIGRÀFIQUES**

**PUNT D'INTERVENCIÓ ARQUEOLÒGICA**

Codi: 048/09  
 Intervenció: Can Fargas

**U.E.:**  
 0211

**UBICACIÓ:**

Sector:                      Zona:  
 Cala: 0200                      Àmbit:

**COTES:**

mínima:                      0  
 màxima:                      0

**Definició:** Rasa canalització 0213.  
**Consistència:**  
**Superfície:** 0  
**Color:**  
**Criteris de diferenciació:**  
**Fiabilidad estratigràfica:**

**COMPONENTS**

**Geològics:**

**Orgànics:**

**Artificials:**

**SEQÜÈNCIA FÍSICA**

Igual a:  
 En contacte amb:  
 Se li adossa:  
 S'adossa a:  
 Cobert per: 0201  
 Cobreix:  
 Tallat per:  
 Talla: 0202, 0206, 0208, 0209, 0210, 0  
 Reomplert per: 0212, 0213  
 Reomple:

**DESCRIPCIÓ**

rasa canalització desguàs aigües brutes de la masia

**ESTAT DE CONSERVACIÓ**

bo

Data Actuació:                      Fitxa revisada per:  
 Responsable:                      **Compr. de documentació**  
 Foto     Fitxa     Dibuix

**PROCÉS D'EXCAVACIÓ**

data inici:                      data final:

**INTERPRETACIÓ**

rasa canalització segle XX de desguàs aigües brutes de la masia

**MATERIALS REPRESENTATIUS**

**REFERENCIA MATERIALS**

Fulls d'inventari núm.:

**ELEMENTS I CRITERIS DE DATACIÓ**

seqüència estratigràfica

**CRONOLOGIA**

segle XX.

**OBSERVACIONS**

**ARXIU**

**Plantes:** num.: 0  
**Seccions-alçats:** num.: 0  
**Fotografia:** diapo: 0  
 B/ N: 0  
 Color: 0



**FITXA D'UNITATS ESTRATIGRÀFIQUES**

<b>PUNT D'INTERVENCIÓ ARQUEOLÒGICA</b>	<b>U.E.:</b>
Codi: 048/09	0212
Intervenció: Can Fargas	<input type="checkbox"/> <input checked="" type="checkbox"/> <input type="checkbox"/> <input type="checkbox"/> <input checked="" type="checkbox"/> <input type="checkbox"/>

<b>UBICACIÓ:</b>	<b>COTES:</b>
Sector: _____ Zona: _____	minima: _____ 0
Cala: 0200 Àmbit: _____	màxima: _____ 0

<b>Definició:</b> Rebliment rasa 0211.	<b>Consistenda:</b> flonja	<b>Criteris de diferenciació:</b> _____
<b>Superfície:</b> _____ 0	<b>Color:</b> marró fosc	<b>Fiabilidad estratigràfica:</b> _____

<b>COMPONENTS</b>
<b>Geològics:</b> sorres i argiles
<b>Orgànics:</b> _____
<b>Artificials:</b> _____

<b>SEQÜÈNCIA FÍSICA</b>
Igual a: _____
En contacte amb: _____
Se li adossa: _____
S'adossa a: _____
Cobert per: 0201
Cobreix: 0213
Tallat per: _____
Talla: _____
Reomplert per: _____
Reomple: 0211

<b>DESCRIPCIÓ</b>
rebliment de la rasa 0211

<b>ESTAT DE CONSERVACIÓ</b>
bo

Data Actuació: _____	Fitxa revisada per: _____
Responsable: _____	<b>Compr. de documentació</b> <input type="checkbox"/> Foto <input type="checkbox"/> Fitxa <input type="checkbox"/> Dibuix

<b>PROCÉS D'EXCAVACIÓ</b>
data inici: _____ data final: _____

<b>INTERPRETACIÓ</b>
Rebliment de la rasa de la canalització del segle XX de desguàs d'aigües brutes de la masia.

<b>MATERIALS REPRESENTATIUS</b>
_____

<b>REFERENCIA MATERIALS</b>
Fulls d'inventari núm.: _____

<b>ELEMENTS I CRITERIS DE DATACIÓ</b>
seqüència estratigràfica

<b>CRONOLOGIA</b>
segle XX.

<b>OBSERVACIONS</b>
_____

<b>ARXIU</b>		
<b>Plantes:</b> num.: _____ 0	<b>Seccions-alçats</b> num.: _____ 0	<b>Fotografia</b> diapo: _____ 0
		B/ N: _____ 0
		Color: _____ 0

FITXA D'UNITATS ESTRATIGRÀFIQUES

<b>PUNT D'INTERVENCIÓ ARQUEOLÒGICA</b>		<b>U.E.:</b>
Codi: 048/09		0213
Intervenció: Can Fargas		<input type="checkbox"/> <input checked="" type="checkbox"/> <input type="checkbox"/> <input type="checkbox"/> <input type="checkbox"/>
<b>UBICACIÓ:</b>		<b>COTES:</b>
Sector:	Zona:	mínima: 0
Cala: 0200	Àmbit:	màxima: 0
<b>Definició:</b> Canalització segle XX	<b>Consistència:</b>	<b>Criteris de diferenciació:</b>
<b>Superfície:</b> 0	<b>Color:</b>	<b>Fiabilidad estratigràfica:</b>
<b>COMPONENTS</b>		<b>SEQÜÈNCIA FÍSICA</b>
<b>Geològics:</b>	Igual a:	
	En contacte amb:	
<b>Orgànics:</b>	Se li adossa:	
	S'adossa a:	
<b>Artificials:</b> canalització de ciment amb reforç de maó.	Cobert per:	0212
	Cobreix:	
	Tallat per:	
	Talla:	
	Reomplert per:	
	Reomple:	0211
<b>DESCRIPCIÓ</b>	<b>ESTAT DE CONSERVACIÓ</b>	
Canalització contemporània de desguàs de les aïües brutes de la masia.	bo	
<b>Data Actuació:</b>	<b>Fitxa revisada per:</b>	
<b>Responsable:</b>	<b>Compr. de documentació</b>	
	<input type="checkbox"/> Foto <input type="checkbox"/> Fitxa <input type="checkbox"/> Dibuix	

<b>PROCÉS D'EXCAVACIÓ</b>		
data inici: data final:		
<b>INTERPRETACIÓ</b>		
Canalització contemporània de desguàs de les aïües brutes de la masia. Cau en pendent a la part inferior del jardí on desguassa al torrent canalitzat.		
<b>MATERIALS REPRESENTATIUS</b>	<b>REFERENCIA MATERIALS</b>	
	Fulls d'inventari núm.:	
<b>ELEMENTS I CRITERIS DE DATACIÓ</b>	<b>CRONOLOGIA</b>	
material constructiu	segle XX	
<b>OBSERVACIONS</b>		
<b>ARXIU</b>		
<b>Plantes:</b>	<b>Seccions-alçats</b>	<b>Fotografia</b>
num.: 0	num.: 0	diapo: 0
		B/N: 0
		Color: 0

FITXA D'UNITATS ESTRATIGRÀFIQUES

<b>PUNT D'INTERVENCIÓ ARQUEOLÒGICA</b>		<b>U.E.:</b>
Codi: 048/09		0214
Intervenció: Can Fargas		<input checked="" type="checkbox"/> <input type="checkbox"/> <input type="checkbox"/> <input type="checkbox"/> <input type="checkbox"/>
<b>UBICACIÓ:</b>		<b>COTES:</b>
Sector:	Zona:	minima: 0
Cala: 0200	Àmbit:	màxima: 0
<b>Definició:</b>	<b>Consistència:</b>	<b>Criteris de diferenciació:</b>
Rasa constructiva del l'estructura 0220		
<b>Superfície:</b>	<b>Color:</b>	<b>Fiabilidad estratigràfica:</b>
0		
<b>COMPONENTS</b>	<b>SEQÜÈNCIA FÍSICA</b>	
<b>Geològics:</b>	Igual a:	
	En contacte amb:	
<b>Orgànics:</b>	Se li adossa:	
	S'adossa a:	
<b>Artificials:</b>	Cobert per: 0218	
	Cobreix:	
	Tallat per:	
	Talla: 0219, 0299	
	Reomplert per: 0220	
	Reomple:	
<b>DESCRIPCIÓ</b>	<b>ESTAT DE CONSERVACIÓ</b>	
Rasa constructiva de l'estructura 0220	bo	
<b>Data Actuació:</b>	<b>Fitxa revisada per:</b>	
<b>Responsable:</b>	<b>Compr. de documentació</b>	
	<input type="checkbox"/> Foto <input type="checkbox"/> Fitxa <input type="checkbox"/> Dibuix	

<b>PROCÉS D'EXCAVACIÓ</b>		
data inici: data final:		
<b>INTERPRETACIÓ</b>		
rasa constructiva del dipòsit del segle XVI 0220. Afecta el mur de la fase gòtica 0219.		
<b>MATERIALS REPRESENTATIUS</b>	<b>REFERENCIA MATERIALS</b>	
	Fulls d'inventari núm.:	
<b>ELEMENTS I CRITERIS DE DATACIÓ</b>	<b>CRONOLOGIA</b>	
seqüència estratigràfica	segle XVI	
<b>OBSERVACIONS</b>		
<b>ARXIU</b>		
<b>Plantes:</b>	<b>Seccions-alçats</b>	<b>Fotografia</b>
num.: 0	num.: 0	diapo: 0
		B/ N: 0
		Color: 0

FITXA D'UNITATS ESTRATIGRÀFIQUES

**PUNT D'INTERVENCIÓ ARQUEOLÒGICA**

Codi: 048/09  
Intervenció: Can Fargas

**U.E.:**  
0215

**UBICACIÓ:**

Sector:                      Zona:                        
Cala: 0200                      Àmbit:                     

**COTES:**

mínima:                      0  
màxima:                      0

**Definició:** Enderroc de 0220  
**Consistència:** dura  
**Criteris de diferenciació:**

**Superfície:** 0  
**Color:** groguenc  
**Fiabilidad estratigràfica:**

**COMPONENTS**

**Geològics:**  
pedruscall, argiles

**Orgànics:**

**Artificials:**  
pedra treballada, maó, morter

**SEQÜÈNCIA FÍSICA**

Igual a:                        
En contacte amb:                        
Se li adossa:                        
S'adossa a: 0219  
Cobert per: 0210  
Cobreix: 0220, 0218  
Tallat per: 0211  
Talla:                        
Reomplert per:                        
Reomple: 0216

**DESCRIPCIÓ**

Restes del dipòsit 0220 espoliades per 0216 en el moment de construcció del mur del segle XVII.

**ESTAT DE CONSERVACIÓ**

bo

Data Actuació:                      Fitxa revisada per:                        
Responsable:                        
**Compr. de documentació**  
 Foto     Fitxa     Dibuix

**PROCÉS D'EXCAVACIÓ**

data inici:                      data final:                     

**INTERPRETACIÓ**

Restes del dipòsit 0220 espoliades per 0216 en el moment de construcció del mur del segle XVII.

**MATERIALS REPRESENTATIUS**

**REFERENCIA MATERIALS**

Fulls d'inventari núm.:                     

**ELEMENTS I CRITERIS DE DATACIÓ**

seqüència estratigràfica

**CRONOLOGIA**

segle XVII

**OBSERVACIONS**

**ARXIU**

**Plantes:** num.:                      0

**Seccions-alçats:** num.:                      0

**Fotografia:** diapo:                      0  
B/ N:                      0  
Color:                      0

FITXA D'UNITATS ESTRATIGRÀFIQUES

**PUNT D'INTERVENCIÓ ARQUEOLÒGICA**  
Codi: 048/09  
Intervenció: Can Fargas

**U.E.:**  
0216

**UBICACIÓ:**  
Sector: Zona:  
Cala: 0200 Àmbit:

**COTES:**  
mínima: 0  
màxima: 0

**Definició:** Espoli der MR.0220.  
**Consistenda:**  
**Superfície:** 0  
**Color:**  
**Criteris de diferenciació:**  
**Fiabilidad estratigràfica:**

**COMPONENTS**  
Geològics:  
Orgànics:  
Artificials:

**SEQÜÈNCIA FÍSICA**  
Igual a:  
En contacte amb:  
Se li adossa:  
S'adossa a:  
Cobert per: 0215  
Cobreix:  
Tallat per:  
Talla: 0219  
Reomplert per:  
Reomple:

**DESCRIPCIÓ**  
Espoli del mur 0220 generant l'enderroc 0215

**ESTAT DE CONSERVACIÓ**  
bo

Data Actuació: Fitxa revisada per:  
Responsable:  
**Compr. de documentació**  
 Foto  Fitxa  Dibuix

**PROCÉS D'EXCAVACIÓ**  
data inici: data final:

**INTERPRETACIÓ**  
Destrucció parcial de l'estructura 0220 (segle XVI) en el moment de construcció del mur 0206 (segle XVII).

**MATERIALS REPRESENTATIUS**

**REFERENCIA MATERIALS**  
Fulls d'inventari núm.:

**ELEMENTS I CRITERIS DE DATACIÓ**  
Seqüència estratigràfica

**CRONOLOGIA**  
segle XVII.

**OBSERVACIONS**

**ARXIU**  
**Plantes:** num.: 0  
**Seccions-alçats:** num.: 0  
**Fotografia:** diapo: 0  
B/N: 0  
Color: 0

FITXA D'UNITATS ESTRATIGRÀFIQUES

**PUNT D'INTERVENCIÓ ARQUEOLÒGICA**  
Codi: 048/09  
Intervenció: Can Fargas

**U.E.:**  
0217

**UBICACIÓ:**  
Sector: Zona:  
Cala: 0200 Àmbit:

**COTES:**  
mínima: 0  
màxima: 0

**Definició:**  **Consistència:**  **Criteris de diferenciació:**   
Nivell associat a 0215. dura

**Superfície:**  **Color:**  **Fiabilidad estratigràfica:**   
0 marró vermellós

**COMPONENTS**

**Geològics:**  
  
argiles amb algunes graves.

**Orgànics:**

**Artificials:**  
  
restes de morter.

**SEQÜÈNCIA FÍSICA**

Igual a:

En contacte amb:

Se li adossa:

S'adossa a: 0219

Cobert per: 0215

Cobreix: 0218

Tallat per:

Talla:

Reomplert per:

Reomple:

**DESCRIPCIÓ**  
  
Nivell heterogeni relacionat amb l'espoli 0215.

**ESTAT DE CONSERVACIÓ**  
  
bo

Data Actuació:  Fitxa revisada per:

Responsable:

**Compr. de documentació**  
 Foto  Fitxa  Dibuix

**PROCÉS D'EXCAVACIÓ**  
data inici:  data final:

**INTERPRETACIÓ**  
  
Nivell heterogeni relacionat amb l'espoli 0215.

**MATERIALS REPRESENTATIUS**

**REFERENCIA MATERIALS**  
Fulls d'inventari núm.:

**ELEMENTS I CRITERIS DE DATACIÓ**  
  
material ceràmic

**CRONOLOGIA**  
  
segle XVII.

**OBSERVACIONS**

**ARXIU**

**Plantes:** num.:  0

**Seccions-alçats:** num.:  0

**Fotografia:** diapo:  0  
B/N:  0  
Color:  0

**FITXA D'UNITATS ESTRATIGRÀFIQUES**

<b>PUNT D'INTERVENCIÓ ARQUEOLÒGICA</b>		<b>U.E.:</b>
Codi: 048/09		0218
Intervenció: Can Fargas	<input type="checkbox"/> <input type="checkbox"/> <input checked="" type="checkbox"/> <input type="checkbox"/> <input type="checkbox"/> <input type="checkbox"/>	

<b>UBICACIÓ:</b>		<b>COTES:</b>
Sector: _____	Zona: _____	minima: _____ 0
Cala: 0200	Àmbit: _____	màxima: _____ 0

<b>Definició:</b> Argiles sota 0217.	<b>Consistència:</b> flonja	<b>Criteris de diferenciació:</b> _____
<b>Superfície:</b> _____ 0	<b>Color:</b> marró ataronjat	<b>Fiabilitat estratigràfica:</b> _____

**COMPONENTS**

**Geològics:**  
argiles

**Orgànics:**  
\_\_\_\_\_

**Artificials:**  
ceràmica, constructiu

**SEQÜÈNCIA FÍSICA**

Igual a: \_\_\_\_\_

En contacte amb: \_\_\_\_\_

Se li adossa: \_\_\_\_\_

S'adossa a: 0219

Cobert per: 0215, 0217

Cobreix: 0221

Tallat per: \_\_\_\_\_

Talla: \_\_\_\_\_

Reomplert per: \_\_\_\_\_

Reomple: \_\_\_\_\_

**DESCRIPCIÓ**

Nivell previ a 0215 i adossant-se a 0219.

**ESTAT DE CONSERVACIÓ**

bo

Data Actuació: \_\_\_\_\_ Fitxa revisada per: \_\_\_\_\_

Responsable: \_\_\_\_\_

**Compr. de documentació**

Foto  Fitxa  Dibuix

**PROCÉS D'EXCAVACIÓ**

data inici: \_\_\_\_\_ data final: \_\_\_\_\_

**INTERPRETACIÓ**

Nivell possiblement associat a MR.0219, previ a l'enderroc 0215.

**MATERIALS REPRESENTATIUS**

**REFERENCIA MATERIALS**

Fulls d'inventari núm.: \_\_\_\_\_

**ELEMENTS I CRITERIS DE DATACIÓ**

material ceràmic

**CRONOLOGIA**

segle XVI.

**OBSERVACIONS**

**ARXIU**

<b>Plantes:</b> num.: _____ 0	<b>Seccions-alçats:</b> num.: _____ 0	<b>Fotografia:</b> diapo: _____ 0
		B/ N: _____ 0
		Color: _____ 0

FITXA D'UNITATS ESTRATIGRÀFIQUES

<b>PUNT D'INTERVENCIÓ ARQUEOLÒGICA</b>	<b>U.E.:</b>
Codi: 048/09	0219
Intervenció: Can Fargas	<input type="checkbox"/> <input checked="" type="checkbox"/> <input type="checkbox"/> <input type="checkbox"/> <input type="checkbox"/>
<b>UBICACIÓ:</b>	<b>COTES:</b>
Sector:                      Zona:	mínima:                      0
Cala: 0200                      Àmbit:	màxima:                      0

<b>Definició:</b>	<b>Consistència:</b>	<b>Criteris de diferenciació:</b>
Mur fase gòtica.		
<b>Superfície:</b>	<b>Color:</b>	<b>Fiabilidad estratigràfica:</b>
0		

<b>COMPONENTS</b>
<b>Geològics:</b>
pedra sense treballar, pedruscall
<b>Orgànics:</b>
<b>Artificials:</b>
pedra tallada, morter de calç.

<b>SEQÜÈNCIA FÍSICA</b>
Igual a:                      _____
En contacte amb:                      _____
Se li adossa: 0220, 0217, 0218, 0221, 0222
S'adossa a:                      _____
Cobert per: 0206
Cobreix: 0299
Tallat per: 0216
Talla:                      _____
Reomplert per:                      _____
Reomple:                      _____

<b>DESCRIPCIÓ</b>
Mur qmb pedra variatament treballada lligar amb un morter ric en calç.

<b>ESTAT DE CONSERVACIÓ</b>
parcial

Data Actuació:                      _____	Fitxa revisada per:                      _____
Responsable:                      _____	<b>Compr. de documentació</b>
	<input type="checkbox"/> Foto <input type="checkbox"/> Fitxa <input type="checkbox"/> Dibuix

<b>PROCÉS D'EXCAVACIÓ</b>
data inici:                      _____ data final:                      _____

<b>INTERPRETACIÓ</b>
mur corresponent a la fase gòtica parcialment reaprofitat al segle XVI pel dipòsit 0220.

<b>MATERIALS REPRESENTATIUS</b>

<b>REFERENCIA MATERIALS</b>
Fulls d'inventari núm.:                      _____

<b>ELEMENTS I CRITERIS DE DATACIÓ</b>
parament constructiu / seqüència estratigràfica

<b>CRONOLOGIA</b>
segles XIII - XV.

<b>OBSERVACIONS</b>

<b>ARXIU</b>		
<b>Plantes:</b>	<b>Seccions-alçats</b>	<b>Fotografia</b>
num.:                      _____	num.:                      _____	diapo:                      _____ 0
<input type="checkbox"/>	<input type="checkbox"/>	B/ N:                      _____ 0
		Color:                      _____ 0



**FITXA D'UNITATS ESTRATIGRÀFIQUES**

<b>PUNT D'INTERVENCIÓ ARQUEOLÒGICA</b>		<b>U.E.:</b>	
Codi: 048/09		0220	<input type="checkbox"/> <input checked="" type="checkbox"/> <input type="checkbox"/> <input type="checkbox"/> <input type="checkbox"/>
Intervenció: Can Fargas			
<b>UBICACIÓ:</b>		<b>COTES:</b>	
Sector:	Zona:	minima:	0
Cala: 0200	Àmbit:	màxima:	0
<b>Definició:</b>	<b>Consistència:</b>	<b>Criteris de diferenciació:</b>	
Estructura segle XVI.			
<b>Superfície:</b>	<b>Color:</b>	<b>Fiabilidad estratigràfica:</b>	
0			
<b>COMPONENTS</b>	<b>SEQÜÈNCIA FÍSICA</b>		
<b>Geològics:</b>	Igual a:		
pedra sense treballar	En contacte amb:		
<b>Orgànics:</b>	Se li adossa: 0218, 0221		
	S'adossa a: 0219		
<b>Artificials:</b>	Cobert per: 0215		
pedra tallada, maó, morter de calç i sorres.	Cobreix: 0299		
	Tallat per: 0216		
	Talla:		
	Reomplert per:		
	Reomple:		
<b>DESCRIPCIÓ</b>	<b>ESTAT DE CONSERVACIÓ</b>		
Mur combinant pedra amb maó adossant-se i reaprofitant parcialment el mur medieval 0219.	parcial.		
<b>Data Actuació:</b>	<b>Fitxa revisada per:</b>		
<b>Responsable:</b>	<b>Compr. de documentació</b>		
	<input type="checkbox"/> Foto <input type="checkbox"/> Fitxa <input type="checkbox"/> Dibuix		

<b>PROCÉS D'EXCAVACIÓ</b>		
data inici: <input type="text"/> data final: <input type="text"/>		
<b>INTERPRETACIÓ</b>		
Mur combinant pedra amb maó adossant-se i reaprofitant parcialment el mur medieval 0219. Probablement es tracti d'un dipòsit.		
<b>MATERIALS REPRESENTATIUS</b>	<b>REFERENCIA MATERIALS</b>	
	Fulls d'inventari núm.: <input type="text"/>	
<b>ELEMENTS I CRITERIS DE DATACIÓ</b>	<b>CRONOLOGIA</b>	
Seqüència estratigràfica / parament constructiu.	segle XVI.	
<b>OBSERVACIONS</b>		
<b>ARXIU</b>		
<b>Plantes:</b>	<b>Seccions-alçats</b>	<b>Fotografia</b>
num.: <input type="text"/>	num.: <input type="text"/>	diapo: <input type="text"/>
0	0	B/ N: <input type="text"/>
		Color: <input type="text"/>
		0

**FITXA D'UNITATS ESTRATIGRÀFIQUES**

**PUNT D'INTERVENCIÓ ARQUEOLÒGICA**

Codi: 048/09  
Intervenció: Can Fargas

**U.E.:**  
0221

**UBICACIÓ:**

Sector: \_\_\_\_\_ Zona: \_\_\_\_\_  
Cala: 0200 Àmbit: \_\_\_\_\_

**COTES:**

mínima: \_\_\_\_\_ 0  
màxima: \_\_\_\_\_ 0

<b>Definició:</b> Nivell sota 0218	<b>Consistència:</b> dura	<b>Criteris de diferenciació:</b> _____
<b>Superfície:</b> _____ 0	<b>Color:</b> marró fosc	<b>Fiabilidad estratigràfica:</b> _____

**COMPONENTS**

**Geològics:**  
argiles i algunes graves

**Orgànics:**  
\_\_\_\_\_

**Artificials:**  
ceràmica

**SEQÜÈNCIA FÍSICA**

Igual a: \_\_\_\_\_  
En contacte amb: \_\_\_\_\_  
Se li adossa: \_\_\_\_\_  
S'adossa a: 0220, 0219  
Cobert per: 0218, 0215  
Cobreix: \_\_\_\_\_  
Tallat per: \_\_\_\_\_  
Talla: \_\_\_\_\_  
Reomplert per: \_\_\_\_\_  
Reomple: \_\_\_\_\_

**DESCRIPCIÓ**

Nivell argilós associata MR.0220 i MR.0219

**ESTAT DE CONSERVACIÓ**

bo

Data Actuació: \_\_\_\_\_ Fitxa revisada per: \_\_\_\_\_

Responsable: \_\_\_\_\_

**Compr. de documentació**

Foto  Fitxa  Dibuix

**PROCÉS D'EXCAVACIÓ**

data inici: \_\_\_\_\_ data final: \_\_\_\_\_

**INTERPRETACIÓ**

Possible fons del dipòsit UE.0220, reaprofitant el mur 0219. Terra prensada i compactada.

**MATERIALS REPRESENTATIUS**

**REFERENCIA MATERIALS**

Fulls d'inventari núm.: \_\_\_\_\_

**ELEMENTS I CRITERIS DE DATACIÓ**

material ceràmic

**CRONOLOGIA**

segle XVI

**OBSERVACIONS**

**ARXIU**

<b>Plantes:</b> num.: _____ _____ 0	<b>Seccions-alçats:</b> num.: _____ _____ 0	<b>Fotografia:</b> diapo: _____ 0 B/ N: _____ 0 Color: _____ 0
---	---	---

**FITXA D'UNITATS ESTRATIGRÀFIQUES**

<b>PUNT D'INTERVENCIÓ ARQUEOLÒGICA</b>		<b>U.E.:</b>	
Codi: 048/09		0222	
Intervenció: Can Fargas		<input type="checkbox"/> <input checked="" type="checkbox"/> <input type="checkbox"/> <input type="checkbox"/> <input checked="" type="checkbox"/> <input type="checkbox"/>	
<b>UBICACIÓ:</b>		<b>COTES:</b>	
Sector: _____	Zona: _____	minima: _____	0
Cala: 0200	Àmbit: _____	màxima: _____	0
<b>Definició:</b>	<b>Consistència:</b>	<b>Criteris de diferenciació:</b>	
Nivell associat a 0220	dua	_____	
<b>Superfície:</b>	<b>Color:</b>	<b>Fiabilidad estratigràfica:</b>	
_____ 0	marró fosc	_____	
<b>COMPONENTS</b>	<b>SEQÜÈNCIA FÍSICA</b>		
<b>Geològics:</b>	Igual a: _____		
argiles i sorres	En contacte amb: _____		
<b>Orgànics:</b>	Se li adossa: _____		
_____	S'adossa a: 0220		
<b>Artificials:</b>	Cobert per: 0221		
constructiu, morter	Cobreix: 0223		
	Tallat per: _____		
	Talla: _____		
	Reomplert per: _____		
	Reomple: _____		
<b>DESCRIPCIÓ</b>	<b>ESTAT DE CONSERVACIÓ</b>		
Nivell heterogeni associat a MR.0220.	bo		
<b>Data Actuació:</b> _____	<b>Fitxa revisada per:</b> _____		
<b>Responsable:</b> _____	<b>Compr. de documentació</b>		
	<input type="checkbox"/> Foto <input type="checkbox"/> Fitxa <input type="checkbox"/> Dibuix		

<b>PROCÉS D'EXCAVACIÓ</b>		
data inici: _____ data final: _____		
<b>INTERPRETACIÓ</b>		
Nivell relacionat amb el moment de construcció de l'estructura 0220.		
<b>MATERIALS REPRESENTATIUS</b>	<b>REFERENCIA MATERIALS</b>	
_____	Fulls d'inventari núm.: _____	
<b>ELEMENTS I CRITERIS DE DATACIÓ</b>	<b>CRONOLOGIA</b>	
seqüència estratigràfica	segle XVI	
<b>OBSERVACIONS</b>		
_____		
<b>ARXIU</b>		
<b>Plantes:</b>	<b>Seccions-alçats</b>	<b>Fotografia</b>
num.: _____	num.: _____	diapo: _____ 0
_____ 0	_____ 0	B/N: _____ 0
		Color: _____ 0

**FITXA D'UNITATS ESTRATIGRÀFIQUES**

<b>PUNT D'INTERVENCIÓ ARQUEOLÒGICA</b>		<b>U.E.:</b>
Codi: 048/09		0223
Intervenció: Can Fargas		<input type="checkbox"/> <input checked="" type="checkbox"/> <input type="checkbox"/> <input type="checkbox"/> <input type="checkbox"/> <input type="checkbox"/>
<b>UBICACIÓ:</b>		<b>COTES:</b>
Sector:	Zona:	minima: 0
Cala: 0200	Àmbit:	màxima: 0
<b>Definició:</b>	<b>Consistència:</b>	<b>Criteris de diferenciació:</b>
Nivell constructiu sota 0222.	poc dura	
<b>Superfície:</b>	<b>Color:</b>	<b>Fiabilidad estratigràfica:</b>
0	marró ataronjat	
<b>COMPONENTS</b>	<b>SEQÜÈNCIA FÍSICA</b>	
<b>Geològics:</b>	Igual a: _____	
argiles i graves	En contacte amb: _____	
<b>Orgànics:</b>	Se li adossa: _____	
	S'adossa a: 0219, 0220	
<b>Artificials:</b>	Cobert per: 0221, 0222	
morter, ceràmica	Cobreix: 0225	
	Tallat per: 0226	
	Talla: _____	
	Reomplert per: _____	
	Reomple: _____	
<b>DESCRIPCIÓ</b>	<b>ESTAT DE CONSERVACIÓ</b>	
Terraplenat heterogeni cobrint les argiles naturals, que cauen en pendent nord.	parcial	
<b>Data Actuació:</b> _____	<b>Fitxa revisada per:</b> _____	
<b>Responsable:</b> _____	<b>Compr. de documentació</b>	
	<input type="checkbox"/> Foto <input type="checkbox"/> Fitxa <input type="checkbox"/> Dibuix	

<b>PROCÉS D'EXCAVACIÓ</b>		
data inici: _____ data final: _____		
<b>INTERPRETACIÓ</b>		
Abocament relacionat amb el moment constructiu de MR.0220. Cobreix el nivell geològic.		
<b>MATERIALS REPRESENTATIUS</b>	<b>REFERENCIA MATERIALS</b>	
	Fulls d'inventari núm.: _____	
<b>ELEMENTS I CRITERIS DE DATACIÓ</b>	<b>CRONOLOGIA</b>	
seqüència estratigràfica	segle XVI	
<b>OBSERVACIONS</b>		
<b>ARXIU</b>		
<b>Plantes:</b>	<b>Seccions-alçats</b>	<b>Fotografia</b>
num.: _____	num.: _____	diapo: _____ 0
<input type="checkbox"/>	<input type="checkbox"/>	B/ N: _____ 0
		Color: _____ 0

FITXA D'UNITATS ESTRATIGRÀFIQUES

**PUNT D'INTERVENCIÓ ARQUEOLÒGICA**  
Codi: 048/09  
Intervenció: Can Fargas

**U.E.:**  
0225

**UBICACIÓ:**  
Sector:                      Zona:                        
Cala: 0200                      Àmbit:                     

**COTES:**  
mínima:                      0  
màxima:                      0

<b>Definició:</b> Rebliment del cau 0226.	<b>Consistència:</b> fijja	<b>Criteris de diferenciació:</b>  
<b>Superfície:</b> 0	<b>Color:</b> marronós	<b>Fiabilidad estratigràfica:</b>  

**COMPONENTS**

**Geològics:**  
argiles i llims

**Orgànics:**

**Artificials:**  
constructiu, ceràmica

**SEQÜÈNCIA FÍSICA**

Igual a:                        
En contacte amb:                        
Se li adossa:                        
S'adossa a: 0219  
Cobert per: 0223  
Cobreix: 0299  
Tallat per:                        
Talla:                        
Reomplert per:                        
Reomple: 0226

**DESCRIPCIÓ**  
Rebliment heterogeni ab tonalitats diverses.

**ESTAT DE CONSERVACIÓ**  
bo

Data Actuació:                      Fitxa revisada per:                     

Responsable:                        
**Compr. de documentació**  
 Foto     Fitxa     Dibuix

**PROCÉS D'EXCAVACIÓ**  
data inici:                      data final:                     

**INTERPRETACIÓ**  
Rebliment del cau de conill 0226. Format en part per les seves parets caigudes.

**MATERIALS REPRESENTATIUS**

**REFERENCIA MATERIALS**  
Fulls d'inventari núm.:                     

**ELEMENTS I CRITERIS DE DATACIÓ**  
seqüència estratigràfica

**CRONOLOGIA**  
TPQ segle XVI.

**OBSERVACIONS**

**ARXIU**

<b>Plantes:</b> num.:                      0	<b>Seccions-alçats</b> num.:                      0	<b>Fotografia</b> diapo:                      0 B/ N:                      0 Color:                      0
---	--	---

FITXA D'UNITATS ESTRATIGRÀFIQUES

<b>PUNT D'INTERVENCIÓ ARQUEOLÒGICA</b>		<b>U.E.:</b>
Codi: 048/09		0226
Intervenció: Can Fargas		<input checked="" type="checkbox"/> <input type="checkbox"/> <input type="checkbox"/> <input type="checkbox"/> <input type="checkbox"/>
<b>UBICACIÓ:</b>		<b>COTES:</b>
Sector: _____	Zona: _____	minima: _____ 0
Cala: 0200	Àmbit: _____	màxima: _____ 0
<b>Definició:</b> cau de conill	<b>Consistenda:</b> _____	<b>Criteris de diferenciació:</b> _____
<b>Superfície:</b> _____ 0	<b>Color:</b> _____	<b>Fiabilidad estratigràfica:</b> _____
<b>COMPONENTS</b>	<b>SEQÜÈNCIA FÍSICA</b>	
<b>Geològics:</b> _____	Igual a: _____	
<b>Orgànics:</b> _____	En contacte amb: _____	
<b>Artificials:</b> _____	Se li adossa: _____	
	S'adossa a: _____	
	Cobert per: _____	
	Cobreix: _____	
	Tallat per: _____	
	Talla: 0223, 0222	
	Reomplert per: 0225	
	Reomple: _____	
<b>DESCRIPCIÓ</b>	<b>ESTAT DE CONSERVACIÓ</b>	
intrusió en l'estratigrafia del segle XVI per l'acció de la fauna.	bo	
<b>Data Actuació:</b> _____	<b>Fitxa revisada per:</b> _____	
<b>Responsable:</b> _____	<b>Compr. de documentació</b>	
	<input type="checkbox"/> Foto <input type="checkbox"/> Fitxa <input type="checkbox"/> Dibuix	

<b>PROCÉS D'EXCAVACIÓ</b>		
data inici: _____ data final: _____		
<b>INTERPRETACIÓ</b>		
intrusió en l'estratigrafia del segle XVI per l'acció de la fauna.		
<b>MATERIALS REPRESENTATIUS</b>	<b>REFERENCIA MATERIALS</b>	
_____	Fulls d'inventari núm.: _____	
<b>ELEMENTS I CRITERIS DE DATACIÓ</b>	<b>CRONOLOGIA</b>	
seqüència estratigràfica	TPQ segle XVI.	
<b>OBSERVACIONS</b>		
_____		
<b>ARXIU</b>		
<b>Plantes:</b>	<b>Seccions-alçats</b>	<b>Fotografia</b>
num.: _____	num.: _____	diapo: _____ 0
_____ 0	_____ 0	B/ N: _____ 0
		Color: _____ 0

FITXA D'UNITATS ESTRATIGRÀFIQUES

**PUNT D'INTERVENCIÓ ARQUEOLÒGICA**

Codi: 048/09  
Intervenció: Can Fargas

**U.E.:** 0227

**UBICACIÓ:**

Sector:                      Zona:                        
Cala: 0200                      Àmbit:                     

**COTES:**

mínima:                      0  
màxima:                      0

**Definició:** Pastera de 0220  
**Consistència:** molt compacta  
**Criteris de diferenciació:**                        
**Superfície:**                      0  
**Color:** blanc groguenc  
**Fiabilidad estratigràfica:**

**COMPONENTS**

**Geològics:**  
sorres

**Orgànics:**

**Artificials:**  
morter de calç

**SEQÜÈNCIA FÍSICA**

Igual a:                        
En contacte amb:                        
Se li adossa:                        
S'adossa a:                        
Cobert per: 0223  
Cobreix: 0299  
Tallat per:                        
Talla:                        
Reomplert per:                        
Reomple:                     

**DESCRIPCIÓ**

Restes de la pastera constructiva de l'estructura 0220.

**ESTAT DE CONSERVACIÓ**

parcial

Data Actuació:                      Fitxa revisada per:                        
Responsable:                        
**Compr. de documentació**  
 Foto     Fitxa     Dibuix

**PROCÉS D'EXCAVACIÓ**

data inici:                      data final:                     

**INTERPRETACIÓ**

Restes de la pastera constructiva de l'estructura 0220.

**MATERIALS REPRESENTATIUS**

**REFERENCIA MATERIALS**

Fulls d'inventari núm.:                     

**ELEMENTS I CRITERIS DE DATACIÓ**

seqüència estratigràfica

**CRONOLOGIA**

segle XVI.

**OBSERVACIONS**

**ARXIU**

**Plantes:** num.:                      0  
**Seccions-alçats:** num.:                      0  
**Fotografia:** diapo:                      0  
B/N:                      0  
Color:                      0

**FITXA D'UNITATS ESTRATIGRÀFIQUES**

<b>PUNT D'INTERVENCIÓ ARQUEOLÒGICA</b>			<b>U.E.</b>		
Codi: <input style="width: 80px;" type="text" value="048/09"/>		<input style="width: 80px;" type="text" value="0301"/>		<input type="checkbox"/> <input type="checkbox"/> <input checked="" type="checkbox"/> <input type="checkbox"/> <input type="checkbox"/>	
Intervenció: <input style="width: 150px;" type="text" value="Can Fargas"/>					
<b>UBICACIÓ:</b>			<b>COTES:</b>		
Sector: <input style="width: 80px;" type="text"/>		Zona: <input style="width: 80px;" type="text"/>		mínima: <input style="width: 40px;" type="text" value="0"/>	
Cala: <input style="width: 80px;" type="text" value="0300"/>		Àmbit: <input style="width: 80px;" type="text"/>		màxima: <input style="width: 40px;" type="text" value="0"/>	
<b>Definició:</b>	<b>Consistència:</b>	<b>Criteris de diferenciació:</b>			
<input style="width: 60px;" type="text" value="Paviment de llambordes pati"/>	<input style="width: 60px;" type="text"/>	<input style="width: 120px;" type="text"/>			
<b>Superfície:</b>	<b>Color:</b>	<b>Fiabilidad estratigràfica:</b>			
<input style="width: 60px;" type="text" value="0"/>	<input style="width: 60px;" type="text"/>	<input style="width: 120px;" type="text"/>			
<b>COMPONENTS</b>		<b>SEQÜÈNCIA FÍSICA</b>			
<b>Geològics:</b>		Igual a: <input style="width: 80px;" type="text"/>			
<input style="width: 140px;" type="text"/>		En contacte amb: <input style="width: 80px;" type="text"/>			
<b>Orgànics:</b>		Se li adossa: <input style="width: 80px;" type="text"/>			
<input style="width: 140px;" type="text"/>		S'adossa a: <input style="width: 80px;" type="text"/>			
<b>Artificials:</b>		Cobert per: <input style="width: 80px;" type="text"/>			
<input style="width: 140px;" type="text" value="llambordes de tamany irregular, ciment."/>		Cobreix: <input style="width: 80px;" type="text" value="0302"/>			
		Tallat per: <input style="width: 80px;" type="text"/>			
		Talla: <input style="width: 80px;" type="text"/>			
		Reomplert per: <input style="width: 80px;" type="text"/>			
		Reomple: <input style="width: 80px;" type="text"/>			
<b>DESCRIPCIÓ</b>		<b>ESTAT DE CONSERVACIÓ</b>			
<input style="width: 140px;" type="text" value="paviment del pati de la masia amb llambordes lligades amb ciment."/>		<input style="width: 140px;" type="text" value="bo"/>			
<b>Data Actuació:</b> <input style="width: 80px;" type="text"/>		<b>Fitxa revisada per:</b> <input style="width: 140px;" type="text"/>			
<b>Responsable:</b> <input style="width: 80px;" type="text"/>		<b>Compr. de documentació</b>			
		<input type="checkbox"/> Foto <input type="checkbox"/> Fitxa <input type="checkbox"/> Dibuix			

<b>PROCÉS D'EXCAVACIÓ</b>	
data inici: <input style="width: 40px;" type="text"/> data final: <input style="width: 40px;" type="text"/>	
<b>INTERPRETACIÓ</b>	
<input style="width: 90%; height: 60px;" type="text" value="paviment del pati de la masia amb llambordes lligades amb ciment. Possiblement, es tracta de llambordes més antigues, les quals es van recolocar després de les diverses reformes en el sistema de serveis de la masia."/>	
<b>MATERIALS REPRESENTATIUS</b>	<b>REFERENCIA MATERIALS</b>
<input style="width: 95%;" type="text"/>	Fulls d'inventari núm.: <input style="width: 60px;" type="text"/>
<b>ELEMENTS I CRITERIS DE DATACIÓ</b>	<b>CRONOLOGIA</b>
<input style="width: 95%; height: 60px;" type="text" value="material constructiu"/>	segle XX. <input style="width: 95%; height: 60px;" type="text"/>
<b>OBSERVACIONS</b>	
<input style="width: 95%;" type="text"/>	
<b>ARXIU</b>	
<b>Plantes:</b> num.: <input style="width: 40px;" type="text" value="0"/> <input style="width: 60px; height: 40px;" type="text"/>	<b>Seccions-alçats</b> num.: <input style="width: 40px;" type="text" value="0"/> <input style="width: 60px; height: 40px;" type="text"/>
<b>Fotografia</b> diapo: <input style="width: 60px;" type="text" value="0"/> B/N: <input style="width: 60px;" type="text" value="0"/> Color: <input style="width: 60px;" type="text" value="0"/>	



**FITXA D'UNITATS ESTRATIGRÀFIQUES**

**PUNT D'INTERVENCIÓ ARQUEOLÒGICA**

Codi: 048/09  
Intervenció: Can Fargas

**U.E.:**  
0302

**UBICACIÓ:**

Sector: \_\_\_\_\_ Zona: \_\_\_\_\_  
Cala: 0300 Àmbit: \_\_\_\_\_

**COTES:**

mínima: \_\_\_\_\_ 0  
màxima: \_\_\_\_\_ 0

**Definició:** preparació del paviment 0301.  
**Superfície:** \_\_\_\_\_ 0

**Consistència:** molt solta  
**Color:** groguenc

**Criteris de diferenciació:** \_\_\_\_\_  
**Fiabilidad estratigràfica:** \_\_\_\_\_

**COMPONENTS**

**Geològics:**  
sorres

**Orgànics:**  
\_\_\_\_\_

**Artificials:**  
runa

**SEQÜÈNCIA FÍSICA**

Igual a: \_\_\_\_\_  
En contacte amb: \_\_\_\_\_  
Se li adossa: \_\_\_\_\_  
S'adossa a: \_\_\_\_\_  
Cobert per: 0301  
Cobreix: 0303,0304, 0305,0306,0307, 030  
Tallat per: \_\_\_\_\_  
Talla: \_\_\_\_\_  
Reomplert per: \_\_\_\_\_  
Reomple: \_\_\_\_\_

**DESCRIPCIÓ**

abocament de sorres netes barrejades amb runa.

**ESTAT DE CONSERVACIÓ**

bo

Data Actuació: \_\_\_\_\_ Fitxa revisada per: \_\_\_\_\_

Responsable: \_\_\_\_\_

**Compr. de documentació**

Foto  Fitxa  Dibuix

**PROCÉS D'EXCAVACIÓ**

data inici: \_\_\_\_\_ data final: \_\_\_\_\_

**INTERPRETACIÓ**

Abocament de sorres netes barrejades amb runa preparant la pavimentació de llambordes del pati de la masia.

**MATERIALS REPRESENTATIUS**

**REFERENCIA MATERIALS**

Fulls d'inventari núm.: \_\_\_\_\_

**ELEMENTS I CRITERIS DE DATACIÓ**

Seqüència estratigràfica

**CRONOLOGIA**

segle XX.

**OBSERVACIONS**

**ARXIU**

**Plantes:** num.: \_\_\_\_\_ 0

**Seccions-alçats:** num.: \_\_\_\_\_ 0

**Fotografia:** diapo: \_\_\_\_\_ 0  
B/N: \_\_\_\_\_ 0  
Color: \_\_\_\_\_ 0

FITXA D'UNITATS ESTRATIGRÀFIQUES

<b>PUNT D'INTERVENCIÓ ARQUEOLÒGICA</b>		<b>U.E.:</b>
Codi: 048/09	Intervenció: Can Fargas	0303 <input type="checkbox"/> <input checked="" type="checkbox"/> <input type="checkbox"/> <input type="checkbox"/> <input checked="" type="checkbox"/> <input type="checkbox"/>
<b>UBACIÓ:</b>		<b>COTES:</b>
Sector: _____ Zona: _____	Cala: 0300 Àmbit: _____	mínima: _____ 0 màxima: _____ 0
<b>Definició:</b> terrapienat constructiu fase segle XVII.	<b>Consistència:</b> compacta	<b>Criteris de diferenciació:</b> _____
<b>Superfície:</b> _____ 0	<b>Color:</b> ataronjat	<b>Fiabilitat estratigràfica:</b> _____
<b>COMPONENTS</b>	<b>SEQÜÈNCIA FÍSICA</b>	
<b>Geològics:</b> argiles i graves	Igual a: _____ En contacte amb: _____ Se li adossa: _____ S'adossa a: _____ Cobert per: 0302 Cobreix: 0311, 0312 Tallat per: 0304, 0307, 0310, 0313, 0315. Talla: _____ Reomplert per: _____ Reomple: _____	
<b>Orgànics:</b> _____		
<b>Artificials:</b> morter, ceràmica		
<b>DESCRIPCIÓ</b>	<b>ESTAT DE CONSERVACIÓ</b>	
Paquet heterogeni de terrapienat.	bo	
<b>Data Actuació:</b> _____ <b>Fitxa revisada per:</b> _____	<b>Compr. de documentació</b> <input type="checkbox"/> Foto <input type="checkbox"/> Fitxa <input type="checkbox"/> Dibuix	

<b>PROCÉS D'EXCAVACIÓ</b>		
data inici: _____ data final: _____		
<b>INTERPRETACIÓ</b>		
terrapienat en moment constructiu del segle XVII. Tallat per les rebordes en els serveis dels segles XIII i XIX.		
<b>MATERIALS REPRESENTATIUS</b>	<b>REFERENCIA MATERIALS</b>	
_____	Fulls d'inventari núm.: _____	
<b>ELEMENTS I CRITERIS DE DATACIÓ</b>	<b>CRONOLOGIA</b>	
material ceràmic	segle XVII.	
<b>OBSERVACIONS</b>		
_____		
<b>ARXIU</b>		
<b>Plantes:</b> num.: _____ _____ 0	<b>Seccions-alçats</b> num.: _____ _____ 0	<b>Fotografia</b> diapo: _____ 0 B/N: _____ 0 Color: _____ 0

**FITXA D'UNITATS ESTRATIGRÀFIQUES**

**PUNT D'INTERVENCIÓ ARQUEOLÒGICA**

Codi: 048/09  
Intervenció: Can Fargas

**U.E.:**

0304

**UBICACIÓ:**

Sector: Zona:  
Cala: 0300 Àmbit:

**COTES:**

mínima: 0  
màxima: 0

**Definició:**

rasa canalització 0305.

**Consistència:**

**Criteris de diferenciació:**

**Superfície:**

0

**Color:**

**Fiabilidad estratigràfica:**

**COMPONENTS**

**Geològics:**

**Orgànics:**

**Artificials:**

**SEQÜÈNCIA FÍSICA**

Igual a:  
En contacte amb:  
Se li adossa:  
S'adossa a:  
Cobert per: 0302  
Cobreix:  
Tallat per:  
Talla: 0303, 0312, 0319  
Reomplert per: 0305, 0306  
Reomple:

**DESCRIPCIÓ**

rasa constructiva canalització de desguàs del safareig del pati.

**ESTAT DE CONSERVACIÓ**

bo

Data Actuació:

Fitxa revisada per:

Responsable:

**Compr. de documentació**

Foto  Fitxa  Dibuix

**PROCÉS D'EXCAVACIÓ**

data inici: data final:

**INTERPRETACIÓ**

rasa constructiva canalització de desguàs del safareig del pati.

**MATERIALS REPRESENTATIUS**

**REFERENCIA MATERIALS**

Fulls d'inventari núm.:

**ELEMENTS I CRITERIS DE DATACIÓ**

seqüència estratigràfica

**CRONOLOGIA**

Segle XX.

**OBSERVACIONS**

**ARXIU**

**Plantes:**

num.:

0

**Seccions-alçats**

num.:

0

**Fotografia**

diapo: 0

B/ N: 0

Color: 0

FITXA D'UNITATS ESTRATIGRÀFIQUES

**PUNT D'INTERVENCIÓ ARQUEOLÒGICA**

Codi: 048/09  
Intervenció: Can Fargas

**U.E.:**  
0305

**UBICACIÓ:**

Sector: \_\_\_\_\_ Zona: \_\_\_\_\_  
Cala: 0300 Àmbit: \_\_\_\_\_

**COTES:**

mínima: \_\_\_\_\_ 0  
màxima: \_\_\_\_\_ 0

**Definició:** canalització desguàs safareig pati.  
**Superfície:** \_\_\_\_\_ 0

**Consistència:** \_\_\_\_\_  
**Color:** \_\_\_\_\_

**Criteris de diferenciació:** \_\_\_\_\_  
**Fiabilitat estratigràfica:** \_\_\_\_\_

**COMPONENTS**

**Geològics:**  
\_\_\_\_\_  
\_\_\_\_\_

**Orgànics:**  
\_\_\_\_\_  
\_\_\_\_\_

**Artificials:**  
maó, rajola, morter

**SEQÜÈNCIA FÍSICA**

Igual a: \_\_\_\_\_  
En contacte amb: \_\_\_\_\_  
Se li adossa: 0306  
S'adossa a: \_\_\_\_\_  
Cobert per: 0302  
Cobreix: \_\_\_\_\_  
Tallat per: \_\_\_\_\_  
Talla: \_\_\_\_\_  
Reomplert per: \_\_\_\_\_  
Reomple: 0304

**DESCRIPCIÓ**

canalització de desguàs del safareig del pati, amb maó i rajoles lligades amb morter.

**ESTAT DE CONSERVACIÓ**

bo

Data Actuació: \_\_\_\_\_ Fitxa revisada per: \_\_\_\_\_

**Responsable:** \_\_\_\_\_

**Compr. de documentació**

Foto  Fitxa  Dibuix

**PROCÉS D'EXCAVACIÓ**

data inici: \_\_\_\_\_ data final: \_\_\_\_\_

**INTERPRETACIÓ**

canalització de desguàs del safareig del pati, amb maó i rajoles lligades amb morter.

**MATERIALS REPRESENTATIUS**

\_\_\_\_\_

**REFERENCIA MATERIALS**

Fulls d'inventari núm.: \_\_\_\_\_

**ELEMENTS I CRITERIS DE DATACIÓ**

material constructiu.

**CRONOLOGIA**

segle XX.

**OBSERVACIONS**

\_\_\_\_\_

**ARXIU**

**Plantes:** num.: \_\_\_\_\_ 0

**Seccions-alçats:** num.: \_\_\_\_\_ 0

**Fotografia:** diapo: \_\_\_\_\_ 0  
B/N: \_\_\_\_\_ 0  
Color: \_\_\_\_\_ 0

**FITXA D'UNITATS ESTRATIGRÀFIQUES**

<b>PUNT D'INTERVENCIÓ ARQUEOLÒGICA</b> Codí: 048/09 Intervenció: Can Fargas		<b>U.E.:</b> 0306 <input type="checkbox"/> <input checked="" type="checkbox"/> <input type="checkbox"/> <input type="checkbox"/> <input checked="" type="checkbox"/> <input type="checkbox"/>
<b>UBICACIÓ:</b> Sector:                      Zona: Cala: 0300                      Àmbit:		<b>COTES:</b> mínima: 0 màxima: 0
<b>Definició:</b> Rebiment rasa 0304	<b>Consistència:</b> fofja	<b>Criteris de diferenciació:</b>  <b>Fiabilidad estratigràfica:</b>  
<b>Superfície:</b> 0	<b>Color:</b> marró fosc	
<b>COMPONENTS</b> <b>Geològics:</b> argiles  <b>Orgànics:</b>  <b>Artificials:</b> 	<b>SEQÜÈNCIA FÍSICA</b> Igual a: En contacte amb: Se li adossa: S'adossa a: 0305 Cobert per: 0302 Cobreix: Tallat per: Talla: Reomplert per: Reomple: 0304	
<b>DESCRIPCIÓ</b> Rebiment de la rasa 304.	<b>ESTAT DE CONSERVACIÓ</b> bo	
Data Actuació:                      Fitxa revisada per:	<b>Compr. de documentació</b> <input type="checkbox"/> Foto <input type="checkbox"/> Fitxa <input type="checkbox"/> Dibuix	
Responsable:		

<b>PROCÉS D'EXCAVACIÓ</b>  data inici:                      data final:	
<b>INTERPRETACIÓ</b> Rebiment de la rasa 304, corresponent a la canalització de desguàs del safareig del pati.	
<b>MATERIALS REPRESENTATIUS</b>  	<b>REFERENCIA MATERIALS</b> Fulls d'inventari núm.:
<b>ELEMENTS I CRITERIS DE DATACIÓ</b> seqüència estratigràfica	<b>CRONOLOGIA</b> segle XX.
<b>OBSERVACIONS</b>  	
<b>ARXIU</b>	
<b>Plantes:</b> num.:  	<b>Seccions-alçats</b> num.:  
<b>Fotografia</b> diapo: 0 B/ N: 0 Color: 0	

FITXA D'UNITATS ESTRATIGRÀFIQUES

<b>PUNT D'INTERVENCIÓ ARQUEOLÒGICA</b>		<b>U.E.:</b>
Codi: 048/09		0307
Intervenció: Can Fargas		<input checked="" type="checkbox"/> <input type="checkbox"/> <input type="checkbox"/> <input type="checkbox"/> <input type="checkbox"/>
<b>UBICACIÓ:</b>		<b>COTES:</b>
Sector:	Zona:	mínima: 0
Cala: 0300	Àmbit:	màxima: 0
<b>Definició:</b>	<b>Consistència:</b>	<b>Criteris de diferenciació:</b>
Rasa canalització segle XVII.		
<b>Superfície:</b>	<b>Color:</b>	<b>Fiabilidad estratigràfica:</b>
0		
<b>COMPONENTS</b>	<b>SEQÜÈNCIA FÍSICA</b>	
<b>Geològics:</b>	Igual a: _____	
	En contacte amb: _____	
<b>Orgànics:</b>	Se li adossa: _____	
	S'adossa a: _____	
<b>Artificials:</b>	Cobert per: 0302	
	Cobreix: _____	
	Tallat per: 0315	
	Talla: 0303, 0311, 0312, 0319	
	Reomplert per: 0308	
	Reomple: _____	
<b>DESCRIPCIÓ</b>	<b>ESTAT DE CONSERVACIÓ</b>	
rasa constructiva de la canalització del segle XVII.	bo	
<b>Data Actuació:</b>	<b>Fitxa revisada per:</b>	
<b>Responsable:</b>	<b>Compr. de documentació</b>	
	<input type="checkbox"/> Foto <input type="checkbox"/> Fitxa <input type="checkbox"/> Dibuix	

<b>PROCÉS D'EXCAVACIÓ</b>		
data inici: _____ data final: _____		
<b>INTERPRETACIÓ</b>		
rasa de la canalització del segle XVII creuant el pati de la masia amb pendent sud.		
<b>MATERIALS REPRESENTATIUS</b>	<b>REFERENCIA MATERIALS</b>	
	Fulls d'inventari núm.: _____	
<b>ELEMENTS I CRITERIS DE DATACIÓ</b>	<b>CRONOLOGIA</b>	
Seqüència estratigràfica	segle XVII.	
<b>OBSERVACIONS</b>		
<b>ARXIU</b>		
<b>Plantes:</b>	<b>Seccions-alçats</b>	<b>Fotografia</b>
num.: _____	num.: _____	diapo: _____ 0
		B/ N: _____ 0
		Color: _____ 0

FITXA D'UNITATS ESTRATIGRÀFIQUES

**PUNT D'INTERVENCIÓ ARQUEOLÒGICA**  
Codi: 048/09  
Intervenció: Can Fargas

**U.E.:**  
0308

**UBICACIÓ:**  
Sector: Zona:  
Cala: 0300 Àmbit:

**COTES:**  
mínima: 0  
màxima: 0

**Definició:** canalització segle XVII.  
**Consistència:**  
**Criteris de diferenciació:**

**Superfície:** 0  
**Color:**  
**Fiabilidad estratigràfica:**

**COMPONENTS**  
**Geològics:**  
**Orgànics:**  
**Artificials:** maó, morter i pedra tallada.

**SEQÜÈNCIA FÍSICA**  
Igual a:  
En contacte amb:  
Se li adossa:  
S'adossa a:  
Cobert per: 0302, 0309  
Cobreix:  
Tallat per:  
Talla:  
Reomplert per:  
Reomple: 0307

**DESCRIPCIÓ**  
canalització creuant el pati obrada combinant maó amb pedra treballada.

**ESTAT DE CONSERVACIÓ**  
bo

Data Actuació: Fitxa revisada per:  
Responsable:  
**Compr. de documentació**  
 Foto  Fitxa  Dibuix

**PROCÉS D'EXCAVACIÓ**  
data inici: data final:

**INTERPRETACIÓ**  
Canalització del sistema de serveis original del segle XVII.

**MATERIALS REPRESENTATIUS**

**REFERENCIA MATERIALS**  
Fulls d'inventari núm.:

**ELEMENTS I CRITERIS DE DATACIÓ**  
material constructiu

**CRONOLOGIA**  
segle XVII.

**OBSERVACIONS**

**ARXIU**  
**Plantes:** num.: 0  
**Seccions-alçats:** num.: 0  
**Fotografia:** diapo: 0  
B/N: 0  
Color: 0

FITXA D'UNITATS ESTRATIGRÀFIQUES

**PUNT D'INTERVENCIÓ ARQUEOLÒGICA**  
Codi: 048/09  
Intervenció: Can Fargas

**U.E.:**  
0309

**UBICACIÓ:**  
Sector: Zona:  
Cala: 0300 Àmbit:

**COTES:**  
mínima: 0  
màxima: 0

**Definició:** Amortització de la canalització 0308.  
**Consistència:** dura  
**Color:** marró ataronjat

**Criteris de diferenciació:**  
**Fiabilidad estratigràfica:**

**Superfície:** 0

**COMPONENTS**

**Geològics:**  
sorres, graves

**Orgànics:**

**Artificials:**  
constructiu, morter

**SEQÜÈNCIA FÍSICA**

Igual a:  
En contacte amb:  
Se li adossa:  
S'adossa a:  
Cobert per: 0302  
Cobreix: 0308, 0311  
Tallat per:  
Talla:  
Reomplert per:  
Reomple:

**DESCRIPCIÓ**  
Paquet heterogeni amortitzant la canalització 308.

**ESTAT DE CONSERVACIÓ**  
bo

Data Actuació: Fitxa revisada per:  
Responsable:  
**Compr. de documentació**  
 Foto  Fitxa  Dibuix

**PROCÉS D'EXCAVACIÓ**  
data inici: data final:

**INTERPRETACIÓ**  
Paquet heterogeni amortitzant la canalització 308.

**MATERIALS REPRESENTATIUS**

**REFERENCIA MATERIALS**  
Fulls d'inventari núm.:

**ELEMENTS I CRITERIS DE DATACIÓ**  
seqüència estratigràfica

**CRONOLOGIA**  
TPQ segle XVII.




**OBSERVACIONS**

**ARXIU**

**Plantes:** num.:  
**Seccions-alçats:** num.:  
**Fotografia:** diapo: B/ N: Color:



**FITXA D'UNITATS ESTRATRIGRÀFIQUES**

<b>PUNT D'INTERVENCIÓ ARQUEOLÒGICA</b>		<b>U.E.:</b>
Codi: 048/09		0310
Intervenció: Can Fargas		<input checked="" type="checkbox"/>  <input type="checkbox"/>  <input type="checkbox"/> 
<b>UBICACIÓ:</b>		<b>COTES:</b>
Sector:	Zona:	mínima: 0
Cala: 0300	Àmbit:	màxima: 0
<b>Definició:</b>	<b>Consistència:</b>	<b>Criteris de diferenciació:</b>
Rasa constructiva de 0311.		
<b>Superfície:</b>	<b>Color:</b>	<b>Fiabilidad estratigràfica:</b>
0		
<b>COMPONENTS</b>		<b>SEQÜÈNCIA FÍSICA</b>
<b>Geològics:</b>		Igual a: _____
		En contacte amb: _____
<b>Orgànics:</b>		Se li adossa: _____
		S'adossa a: _____
<b>Artificials:</b>		Cobert per: _____
		Cobreix: _____
		Tallat per: _____
		Talla: _____
		Reomplert per: 0311
		Reomple: _____
<b>DESCRIPCIÓ</b>	<b>ESTAT DE CONSERVACIÓ</b>	
Rasa constructiva de l'estructura 311.		
<b>Data Actuació:</b>	<b>Fitxa revisada per:</b>	
<b>Responsable:</b>	<b>Compr. de documentació</b>	
	<input type="checkbox"/> Foto <input type="checkbox"/> Fitxa <input type="checkbox"/> Dibuix	

<b>PROCÉS D'EXCAVACIÓ</b>		
data inici: _____ data final: _____		
<b>INTERPRETACIÓ</b>		
Rasa constructiva de l'estructura 311.		
<b>MATERIALS REPRESENTATIUS</b>	<b>REFERENCIA MATERIALS</b>	
	Fulls d'inventari núm.: _____	
<b>ELEMENTS I CRITERIS DE DATACIÓ</b>	<b>CRONOLOGIA</b>	
Seqüència estratigràfica	segles XI - XII.	
<b>OBSERVACIONS</b>		
<b>ARXIU</b>		
<b>Plantes:</b>	<b>Seccions-alçats</b>	<b>Fotografia</b>
num.: _____	num.: _____	diapo: _____ 0
		B/N: _____ 0
		Color: _____ 0

FITXA D'UNITATS ESTRATIGRÀFIQUES

**PUNT D'INTERVENCIÓ ARQUEOLÒGICA**

Codi: 048/09  
Intervenció: Can Fargas

**U.E.:**  
0311

**UBICACIÓ:**

Sector: \_\_\_\_\_ Zona: \_\_\_\_\_  
Cala: 0300 Àmbit: \_\_\_\_\_

**COTES:**  
mínima: \_\_\_\_\_ 0  
màxima: \_\_\_\_\_ 0

<b>Definició:</b> Possible mur fortificació.	<b>Consistència:</b> _____	<b>Criteris de diferenciació:</b> _____
<b>Superfície:</b> _____ 0	<b>Color:</b> _____	<b>Fiabilidad estratigràfica:</b> _____

**COMPONENTS**

**Geològics:**  
Pedra sense treballar

**Orgànics:**  
\_\_\_\_\_

**Artificials:**  
argamassa de morter amb sorres

**SEQÜÈNCIA FÍSICA**

Igual a: \_\_\_\_\_  
En contacte amb: \_\_\_\_\_  
Se li adossa: 0319  
S'adossa a: \_\_\_\_\_  
Cobert per: 0303, 0312  
Cobreix: \_\_\_\_\_  
Tallat per: 0304, 0307, 0317  
Talla: \_\_\_\_\_  
Reomplert per: \_\_\_\_\_  
Reomple: 0310

**DESCRIPCIÓ**

estructura de grans dimensions i robustesa espoliada per les diferents fases de renovació dels serveis de la masia.

**ESTAT DE CONSERVACIÓ**

parcial

Data Actuació: \_\_\_\_\_ Fitxa revisada per: \_\_\_\_\_

Responsable: \_\_\_\_\_

**Compr. de documentació**

Foto  Fitxa  Dibuix

**PROCÉS D'EXCAVACIÓ**

data inici: \_\_\_\_\_ data final: \_\_\_\_\_

**INTERPRETACIÓ**

estructura de grans dimensions i robustesa espoliada per les diferents fases de renovació dels serveis de la masia. S'hi entrega estratigrafia corresponent als segles XI - XII (U.E.319). Possible estructura associada a una fortificació al perímetre de la torre i amb la seva mateixa cronologia de funcionament.

**MATERIALS REPRESENTATIUS**

\_\_\_\_\_

**REFERENCIA MATERIALS**

Fulls d'inventari núm.: \_\_\_\_\_

**ELEMENTS I CRITERIS DE DATACIÓ**

seqüència estratigràfica

**CRONOLOGIA**

segles XI - XII.

**OBSERVACIONS**

\_\_\_\_\_

**ARXIU**

**Plantes:** num.: \_\_\_\_\_ 0

**Seccions-alçats:** num.: \_\_\_\_\_ 0

**Fotografia:** diapo: \_\_\_\_\_ 0  
B/N: \_\_\_\_\_ 0  
Color: \_\_\_\_\_ 0

**FITXA D'UNITATS ESTRATIGRÀFIQUES**

**PUNT D'INTERVENCIÓ ARQUEOLÒGICA**

Codi: 048/09  
Intervenció: Can Fargas

**U.E.:**  
0312

**UBICACIÓ:**

Sector: \_\_\_\_\_ Zona: \_\_\_\_\_  
Cala: 0300 Àmbit: \_\_\_\_\_

**COTES:**

mínima: \_\_\_\_\_ 0  
màxima: \_\_\_\_\_ 0

**Definició:**  **Consistència:** compacta **Criteris de diferenciació:**

Nivell sota 0303 cobrint 0311.

**Superfície:**  0 **Color:** marró vermellós **Fiabilitat estratigràfica:**

**COMPONENTS**

**Geològics:**  
 argiles, graves

**Orgànics:**

**Artificials:**  
 ceràmica, constructiu

**SEQÜÈNCIA FÍSICA**

Igual a:

En contacte amb:

Se li adossa:

S'adossa a:

Cobert per: 0303

Cobreix: 0319, 0311

Tallat per: 0304, 0307, 0313

Talla:

Reomplert per:

Reomple:

**DESCRIPCIÓ**

Nivell heterogeni amb força material constructiu sota 303 i cobrint 311.

**ESTAT DE CONSERVACIÓ**

bo

Data Actuació:  Fitxa revisada per:

Responsable:

**Compr. de documentació**

Foto  Fitxa  Dibuix

**PROCÉS D'EXCAVACIÓ**

data inici:  data final:

**INTERPRETACIÓ**

Nivell heterogeni amb força material constructiu sota 303 i amortitzant parcialment 311. Associat a la fase d'ocupació del segle XIII. Si existia una fortificació del segle XI, és possible que la fase del XIII ja la modifiqui o amortitzi, almenys parcialment.

**MATERIALS REPRESENTATIUS**

pisa arcaica en verd.

**REFERENCIA MATERIALS**

Fulls d'inventari núm.:

**ELEMENTS I CRITERIS DE DATACIÓ**

material ceràmic

**CRONOLOGIA**

segle XIII

**OBSERVACIONS**

**ARXIU**

**Plantes:** num.:  0

**Seccions-alçats:** num.:  0

**Fotografia:** diapo:  0  
B/N:  0  
Color:  0

FITXA D'UNITATS ESTRATIGRÀFIQUES

<b>PUNT D'INTERVENCIÓ ARQUEOLÒGICA</b>		<b>U.E.:</b>
Codi: 048/09		0313
Intervenció: Can Fargas		<input checked="" type="checkbox"/> <input type="checkbox"/> <input type="checkbox"/> <input type="checkbox"/> <input type="checkbox"/>
<b>UBICACIÓ:</b>		<b>COTES:</b>
Sector:	Zona:	mínima: 0
Cala: 0300	Àmbit:	màxima: 0
<b>Definició:</b>	<b>Consistència:</b>	<b>Criteris de diferenciació:</b>
Forat de pal a 0312.		
<b>Superfície:</b>	<b>Color:</b>	<b>Fiabilidad estratigràfica:</b>
0		
<b>COMPONENTS</b>	<b>SEQÜÈNCIA FÍSICA</b>	
<b>Geològics:</b>	Igual a:	
	En contacte amb:	
<b>Orgànics:</b>	Se li adossa:	
	S'adossa a:	
<b>Artificials:</b>	Cobert per: 0303	
	Cobreix:	
	Tallat per:	
	Talla: 0312	
	Reomplert per: 0314	
	Reomple:	
<b>DESCRIPCIÓ</b>	<b>ESTAT DE CONSERVACIÓ</b>	
Forat de pal a 312.	bo	
<b>Data Actuació:</b>	<b>Fitxa revisada per:</b>	
		<b>Compr. de documentació</b>
<b>Responsable:</b>		<input type="checkbox"/> Foto <input type="checkbox"/> Fitxa <input type="checkbox"/> Dibuix

<b>PROCÉS D'EXCAVACIÓ</b>		
data inici: data final:		
<b>INTERPRETACIÓ</b>		
Forat de pal a 312. Funcionalitat indeterminada.		
<b>MATERIALS REPRESENTATIUS</b>	<b>REFERENCIA MATERIALS</b>	
	Fulls d'inventari núm.:	
<b>ELEMENTS I CRITERIS DE DATACIÓ</b>	<b>CRONOLOGIA</b>	
seqüència estratigràfica	segle XIII	
<b>OBSERVACIONS</b>		
<b>ARXIU</b>		
<b>Plantes:</b>	<b>Seccions-alçats</b>	<b>Fotografia</b>
num.:	num.:	diapo: 0
0	0	B/ N: 0
		Color: 0

FITXA D'UNITATS ESTRATIGRÀFIQUES

**PUNT D'INTERVENCIÓ ARQUEOLÒGICA**

Codi: 048/09  
Intervenció: Can Fargas

**U.E.:**  
0314

**UBICACIÓ:**

Sector:                      Zona:                        
Cala: 0300                      Àmbit:                     

**COTES:**

mínima:                      0  
màxima:                      0

**Definició:**                      **Consistència:**                      **Criteris de diferenciació:**  
Rebliment del forat de pal 0313                      solta                        
**Superfície:**                      **Color:**                      **Fiabilidad estratigràfica:**  
0                      marró fosc                     

**COMPONENTS**

**Geològics:**  
argiles

**Orgànics:**

**Artificials:**

**SEQÜÈNCIA FÍSICA**

Igual a:                        
En contacte amb:                        
Se li adossa:                        
S'adossa a:                        
Cobert per: 0303                        
Cobreix:                        
Tallat per:                        
Talla:                        
Reomplert per:                        
Reomple: 0313                     

**DESCRIPCIÓ**

Rebliment del forat de pal 313

**ESTAT DE CONSERVACIÓ**

bo

Data Actuació:                      Fitxa revisada per:                        
Responsable:                        
**Compr. de documentació**  
 Foto                       Fitxa                       Dibuix

**PROCÉS D'EXCAVACIÓ**

data inici:                      data final:                     

**INTERPRETACIÓ**

Rebliment del forat de pal 313

**MATERIALS REPRESENTATIUS**

**REFERENCIA MATERIALS**

Fulls d'inventari núm.:                     

**ELEMENTS I CRITERIS DE DATACIÓ**

seqüència estratigràfica

**CRONOLOGIA**

segle XIII

**OBSERVACIONS**

**ARXIU**

**Plantes:** num.:                      0  
**Seccions-alçats:** num.:                      0  
**Fotografia:** diapo:                      0  
B/N:                      0  
Color:                      0

**FITXA D'UNITATS ESTRATIGRÀFIQUES**

**PUNT D'INTERVENCIÓ ARQUEOLÒGICA**

Codi: 048/09  
 Intervenció: Can Fargas

**U.E.:**  
 0315

**UBICACIÓ:**

Sector:                      Zona:  
 Cala: 0300                      Àmbit:

**COTES:**

mínima:                      0  
 màxima:                      0

**Definició:** rasa canalització tallant 0308  
**Consistència:**                        
**Superfície:**                      0  
**Color:**                        
**Criteris de diferenciació:**                        
**Fiabilidad estratigràfica:**

**COMPONENTS**

**Geològics:**  
  
**Orgànics:**  
  
**Artificials:**

**SEQÜÈNCIA FÍSICA**

Igual a:   
 En contacte amb:   
 Se li adossa:   
 S'adossa a:   
 Cobert per:   
 Cobreix:   
 Tallat per:   
 Talla: 0307, 0308, 0303  
 Reomplert per: 0316  
 Reomple:

**DESCRIPCIÓ**

rasa canalització tallant 308

**ESTAT DE CONSERVACIÓ**

bo

Data Actuació:                      Fitxa revisada per:                        
 Responsable:                        
**Compr. de documentació**  
 Foto     Fitxa     Dibuix

**PROCÉS D'EXCAVACIÓ**

data inici:                      data final:                     

**INTERPRETACIÓ**

rasa canalització en pendent sud corresponent als serveis de la masia als segles XVIII - XIX.

**MATERIALS REPRESENTATIUS**

**REFERENCIA MATERIALS**

Fulls d'inventari núm.:                     

**ELEMENTS I CRITERIS DE DATACIÓ**

seqüència estratigràfica

**CRONOLOGIA**

segles XVIII - XIX.

**OBSERVACIONS**

**ARXIU**

**Plantes:** num.:                      0  
**Seccions-alçats:** num.:                      0  
**Fotografia:** diapo:                      0  
 B/ N:                      0  
 Color:                      0

FITXA D'UNITATS ESTRATIGRÀFIQUES

<b>PUNT D'INTERVENCIÓ ARQUEOLÒGICA</b>		<b>U.E.:</b>
Codi: 048/09	Intervenció: Can Fargas	0316 <input type="checkbox"/> <input checked="" type="checkbox"/> <input type="checkbox"/> <input type="checkbox"/> <input type="checkbox"/>
<b>UBICACIÓ:</b>		<b>COTES:</b>
Sector: _____ Zona: _____	Cala: 0300 Àmbit: _____	mínima: _____ 0 màxima: _____ 0
<b>Definició:</b> canalització tallant 0308	<b>Consistència:</b> _____	<b>Criteris de diferenciació:</b> _____
<b>Superfície:</b> _____ 0	<b>Color:</b> _____	<b>Fiabilidad estratigràfica:</b> _____
<b>COMPONENTS</b>	<b>SEQÜÈNCIA FÍSICA</b>	
<b>Geològics:</b> _____	Igual a: _____ En contacte amb: _____ Se li adossa: _____ S'adossa a: _____ Cobert per: 0302 Cobreix: _____ Tallat per: _____ Talla: _____ Reomplert per: _____ Reomple: 0315	
<b>Orgànics:</b> _____		
<b>Artificials:</b> maó, morter		
<b>DESCRIPCIÓ</b>	<b>ESTAT DE CONSERVACIÓ</b>	
canalització tallant 308	bo	
<b>Data Actuació:</b> _____	<b>Fitxa revisada per:</b> _____	
<b>Responsable:</b> _____	<b>Compr. de documentació</b> <input type="checkbox"/> Foto <input type="checkbox"/> Fitxa <input type="checkbox"/> Dibuix	

<b>PROCÉS D'EXCAVACIÓ</b>		
data inici: _____ data final: _____		
<b>INTERPRETACIÓ</b>		
Canalització en pendent sud corresponent als serveis de la masia als segles XVIII - XIX.		
<b>MATERIALS REPRESENTATIUS</b>	<b>REFERENCIA MATERIALS</b>	
_____	Fulls d'inventari núm.: _____	
<b>ELEMENTS I CRITERIS DE DATACIÓ</b>	<b>CRONOLOGIA</b>	
Material constructiu	segles XVIII - XIX.	
<b>OBSERVACIONS</b>		
_____		
<b>ARXIU</b>		
<b>Plantes:</b> num.: _____ _____ 0	<b>Seccions-alçats</b> num.: _____ _____ 0	<b>Fotografia</b> diapo: _____ 0 B/N: _____ 0 Color: _____ 0

FITXA D'UNITATS ESTRATIGRÀFIQUES

<b>PUNT D'INTERVENCIÓ ARQUEOLÒGICA</b>		<b>U.E.:</b>
Codi: 048/09		0317
Intervenció: Can Fargas		<input checked="" type="checkbox"/> <input type="checkbox"/> <input type="checkbox"/> <input type="checkbox"/> <input type="checkbox"/>
<b>UBICACIÓ:</b>		<b>COTES:</b>
Sector:	Zona:	minima: 0
Cala: 0300	Àmbit:	màxima: 0
<b>Definició:</b> Espoli de 0311 en moment de 0304	<b>Consistència:</b>	<b>Criteris de diferenciació:</b>
<b>Superfície:</b> 0	<b>Color:</b>	<b>Fiabilidad estratigràfica:</b>
<b>COMPONENTS</b>	<b>SEQÜÈNCIA FÍSICA</b>	
<b>Geològics:</b>	Igual a: 0304	
	En contacte amb:	
<b>Orgànics:</b>	Se li adossa:	
	S'adossa a:	
<b>Artificials:</b>	Cobert per:	
	Cobreix:	
	Tallat per:	
	Talla: 0311	
	Reomplert per: 0318	
	Reomple:	
<b>DESCRIPCIÓ</b>	<b>ESTAT DE CONSERVACIÓ</b>	
Espoli parcial de 311 en el moment de construcció de la canalització 305.	bo	
<b>Data Actuació:</b>	<b>Fitxa revisada per:</b>	
<b>Responsable:</b>	<b>Compr. de documentació</b>	
	<input type="checkbox"/> Foto <input type="checkbox"/> Fitxa <input type="checkbox"/> Dibuix	

<b>PROCÉS D'EXCAVACIÓ</b>		
data inici: data final:		
<b>INTERPRETACIÓ</b>		
Espoli parcial de 311 en el moment de construcció de la canalització 305.		
<b>MATERIALS REPRESENTATIUS</b>	<b>REFERENCIA MATERIALS</b>	
	Fulls d'inventari núm.:	
<b>ELEMENTS I CRITERIS DE DATACIÓ</b>	<b>CRONOLOGIA</b>	
Seqüència estratigràfica	segle XVII.	
<b>OBSERVACIONS</b>		
<b>ARXIU</b>		
<b>Plantes:</b>	<b>Seccions-alçats</b>	<b>Fotografia</b>
num.: 0	num.: 0	diapo: 0
		B/N: 0
		Color: 0



FITXA D'UNITATS ESTRATIGRÀFIQUES

<b>PUNT D'INTERVENCIÓ ARQUEOLÒGICA</b>		<b>U.E.:</b>
Codi: 048/09	Intervenció: Can Fargas	0318
<b>UBICACIÓ:</b>		<input type="checkbox"/> <input type="checkbox"/> <input checked="" type="checkbox"/> <input type="checkbox"/>
Sector: _____	Zona: _____	<b>COTES:</b>
Cala: 0300	Àmbit: _____	mínima: _____ 0
		màxima: _____ 0
<b>Definició:</b> remenat generat per l'espoli 0317.	<b>Consistència:</b> dura	<b>Criteris de diferenciació:</b>
<b>Superfície:</b> _____ 0	<b>Color:</b> blanquinós	<b>Fiabilidad estratigràfica:</b>
<b>COMPONENTS</b>	<b>SEQÜÈNCIA FÍSICA</b>	
<b>Geològics:</b> sorres, graves, pedra	Igual a: _____	
<b>Orgànics:</b>	En contacte amb: _____	
<b>Artificials:</b> morter, constructiu	Se li adossa: _____	
	S'adossa a: _____	
	Cobert per: _____	
	Cobreix: _____	
	Tallat per: _____	
	Talla: _____	
	Reomplert per: _____	
	Reomple: _____	
<b>DESCRIPCIÓ</b>	<b>ESTAT DE CONSERVACIÓ</b>	
remenat amb gran quantitat de morter generat per l'espoli 317.	bo	
<b>Data Actuació:</b> _____	<b>Fitxa revisada per:</b> _____	
<b>Responsable:</b> _____	<b>Compr. de documentació</b>	
	<input type="checkbox"/> Foto <input type="checkbox"/> Fitxa <input type="checkbox"/> Dibuix	

<b>PROCÉS D'EXCAVACIÓ</b>		
data inici: _____	data final: _____	
<b>INTERPRETACIÓ</b>		
Remenat generat per l'espoli parcial de 311 en el moment de construcció de la canalització 305.		
<b>MATERIALS REPRESENTATIUS</b>	<b>REFERENCIA MATERIALS</b>	
	Fulls d'inventari núm.: _____	
<b>ELEMENTS I CRITERIS DE DATACIÓ</b>	<b>CRONOLOGIA</b>	
Seqüència estratigràfica	segle XVII.	
<b>OBSERVACIONS</b>		
<b>ARXIU</b>		
<b>Plantes:</b>	<b>Seccions-alçats</b>	<b>Fotografia</b>
num.: _____	num.: _____	diapo: _____ 0
		B/N: _____ 0
		Color: _____ 0

**FITXA D'UNITATS ESTRATIGRÀFIQUES**

**PUNT D'INTERVENCIÓ ARQUEOLÒGICA**

Codi: 048/09  
 Intervenció: Can Fargas

**U.E.:**  
 0319

**UBICACIÓ:**

Sector: \_\_\_\_\_ Zona: \_\_\_\_\_  
 Cala: 0300 Àmbit: \_\_\_\_\_

**COTES:**

mínima: \_\_\_\_\_ 0  
 màxima: \_\_\_\_\_ 0

**Definició:**  **Consistència:** compacta **Criteris de diferenciació:**

Nivell fosc sota 0312

**Superfície:**  0 **Color:** marró grisós **Fiabilidad estratigràfica:**

**COMPONENTS**

**Geològics:**  
 argiles

**Orgànics:**  
 carbó

**Artificials:**  
 ceràmica, constructiu

**SEQÜÈNCIA FÍSICA**

Igual a:

En contacte amb:

Se li adossa:

S'adossa a: 0311

Cobert per: 0312

Cobreix:

Tallat per: 0304, 0307, 0317

Talla:

Reomplert per:

Reomple:

**DESCRIPCIÓ**

Nivell argilós amb abundància de carbons adossant-se a l'estructura 311.

**ESTAT DE CONSERVACIÓ**

bo

Data Actuació: \_\_\_\_\_ Fitxa revisada per: \_\_\_\_\_

Responsable: \_\_\_\_\_

**Compr. de documentació**

Foto  Fitxa  Dibuix

**PROCÉS D'EXCAVACIÓ**

data inici: \_\_\_\_\_ data final: \_\_\_\_\_

**INTERPRETACIÓ**

Nivell argilós amb abundància de carbons adossant-se a l'estructura 311. Probablement, funcionen de manera coetània

**MATERIALS REPRESENTATIUS**

**REFERENCIA MATERIALS**

Fulls d'inventari núm.:

**ELEMENTS I CRITERIS DE DATACIÓ**

material ceràmic / seqüència estratigràfica

**CRONOLOGIA**

segles XI - XII.

**OBSERVACIONS**

**ARXIU**

**Plantes:** num.:  0

**Seccions-alçats:** num.:  0

**Fotografia:** diapo:  0  
 B/N:  0  
 Color:  0

FITXA D'UNITATS ESTRATIGRÀFIQUES

**PUNT D'INTERVENCIÓ ARQUEOLÒGICA**

Codi: 048/09  
Intervenció: Can Fargas

**U.E.:**  
0401

**UBICACIÓ:**

Sector:                      Zona:                        
Cala: 0400                      Àmbit:                     

**COTES:**

mínima:                      0  
màxima:                      0

**Definició:** Paviment rajola fang cuit  
**Consistència:**                        
**Superfície:**                      0  
**Color:**                        
**Criteris de diferenciació:**                        
**Fiabilidad estratigràfica:**

**COMPONENTS**

**Geològics:**

**Orgànics:**

**Artificials:**  
rajoles fang cuit, morter

**SEQÜÈNCIA FÍSICA**

Igual a:                        
En contacte amb:                        
Se li adossa:                        
S'adossa a:                        
Cobert per:                        
Cobreix: 0402, 0403  
Tallat per:                        
Talla:                        
Reomplert per:                        
Reomple:                     

**DESCRIPCIÓ**

Pavimentació amb rajoles de fang cuit.

**ESTAT DE CONSERVACIÓ**

bo

Data Actuació:                      Fitxa revisada per:                        
Responsable:                        
**Compr. de documentació**  
 Foto     Fitxa     Dibuix

**PROCÉS D'EXCAVACIÓ**

data inici:                      data final:                     

**INTERPRETACIÓ**

Pavimentació amb rajoles de fang cuit.

**MATERIALS REPRESENTATIUS**

**REFERENCIA MATERIALS**

Fulls d'inventari núm.:                     

**ELEMENTS I CRITERIS DE DATACIÓ**

Seqüència estratigràfica

**CRONOLOGIA**

segle XIX - XX.

**OBSERVACIONS**

**ARXIU**

**Plantes:** num.:                      0  
**Seccions-alçats:** num.:                      0  
**Fotografia:** diapo:                      0  
B/N:                      0  
Color:                      0

FITXA D'UNITATS ESTRATIGRÀFIQUES

**PUNT D'INTERVENCIÓ ARQUEOLÒGICA**  
Codi: 048/09  
Intervenció: Can Fargas

**U.E.:**  
0402

**UBACIÓ:**  
Sector:                      Zona:                        
Cala: 0400                      Àmbit:                     

**COTES:**  
mínima:                      0  
màxima:                      0

**Definició:** Preparació de 0401  
**Consistència:** compacta  
**Color:** blanc

**Superfície:** 0  
**Fiabilidad estratigràfica:**

**COMPONENTS**

**Geològics:**

**Orgànics:**

**Artificials:**  
morter de calç

**SEQÜÈNCIA FÍSICA**

Igual a:                        
En contacte amb:                        
Se li adossa:                        
S'adossa a:                        
Cobert per: 0401  
Cobreix: 0403, 0404  
Tallat per:                        
Talla:                        
Reomplert per:                        
Reomple:                     

**DESCRIPCIÓ**  
Preparació del paviment de rajola 401 amb una capa de morter de calç.

**ESTAT DE CONSERVACIÓ**  
bo

Data Actuació:                      Fitxa revisada per:                        
Responsable:                        
**Compr. de documentació**  
 Foto     Fitxa     Dibuix

**PROCÉS D'EXCAVACIÓ**  
data inici:                      data final:                     

**INTERPRETACIÓ**  
Preparació del paviment de rajola 401 amb una capa de morter de calç.

**MATERIALS REPRESENTATIUS**

**REFERENCIA MATERIALS**  
Fulls d'inventari núm.:                     

**ELEMENTS I CRITERIS DE DATACIÓ**  
Seqüència estratigràfica

**CRONOLOGIA**  
segle XIX - XX.

**OBSERVACIONS**

**ARXIU**

**Plantes:** num.:                      0

**Seccions-alçats:** num.:                      0

**Fotografia:** diapo:                      0  
B/N:                      0  
Color:                      0

**FITXA D'UNITATS ESTRATIGRÀFIQUES**

<b>PUNT D'INTERVENCIÓ ARQUEOLÒGICA</b>		<b>U.E.:</b>
Codi: 048/09		0403
Intervenció: Can Fargas		<input type="checkbox"/> <input checked="" type="checkbox"/> <input type="checkbox"/> <input type="checkbox"/> <input type="checkbox"/>
<b>UBICACIÓ:</b>		<b>COTES:</b>
Sector: _____	Zona: _____	mínima: _____ 0
Cala: 0400	Àmbit: _____	màxima: _____ 0
<b>Definició:</b> Preparació de paviment previ a 0401.	<b>Consistència:</b> dura	<b>Criteris de diferenciació:</b> _____
<b>Superfície:</b> _____ 0	<b>Color:</b> groguenc	<b>Fiabilidad estratigràfica:</b> _____
<b>COMPONENTS</b>	<b>SEQÜÈNCIA FÍSICA</b>	
<b>Geològics:</b> _____	Igual a: _____	
<b>Orgànics:</b> _____	En contacte amb: _____	
<b>Artificials:</b> morter calç i sorres	Se li adossa: _____	
	S'adossa a: _____	
	Cobert per: 0401, 0402	
	Cobreix: 0404	
	Tallat per: _____	
	Talla: _____	
	Reomplert per: _____	
	Reomple: _____	
<b>DESCRIPCIÓ</b>	<b>ESTAT DE CONSERVACIÓ</b>	
Antiga preparació de paviment previ a 401 amb un morter de menor qualitat que 402.	parcial	
<b>Data Actuació:</b> _____	<b>Fitxa revisada per:</b> _____	
<b>Responsable:</b> _____	<b>Compr. de documentació</b>	
	<input type="checkbox"/> Foto <input type="checkbox"/> Fitxa <input type="checkbox"/> Dibuix	

<b>PROCÉS D'EXCAVACIÓ</b>		
data inici: _____ data final: _____		
<b>INTERPRETACIÓ</b>		
Antiga preparació de paviment previ a 401 amb un morter de menor qualitat que 402.		
<b>MATERIALS REPRESENTATIUS</b>	<b>REFERENCIA MATERIALS</b>	
_____	Fulls d'inventari núm.: _____	
<b>ELEMENTS I CRITERIS DE DATACIÓ</b>	<b>CRONOLOGIA</b>	
Seqüència estratigràfica	TAQ segle XIX - XX	
<b>OBSERVACIONS</b>		
_____		
<b>ARXIU</b>		
<b>Plantes:</b>	<b>Seccions-alçats</b>	<b>Fotografia</b>
num.: _____ 0	num.: _____ 0	diapo: _____ 0
		B/N: _____ 0
		Color: _____ 0

FITXA D'UNITATS ESTRATIGRÀFIQUES

<b>PUNT D'INTERVENCIÓ ARQUEOLÒGICA</b>		<b>U.E.:</b>	
Codi: 048/09		0404	<input type="checkbox"/> <input checked="" type="checkbox"/> <input type="checkbox"/> <input type="checkbox"/> <input checked="" type="checkbox"/> <input type="checkbox"/>
Intervenció: Can Fargas			
<b>UBICACIÓ:</b>		<b>COTES:</b>	
Sector:	Zona:	minima:	0
Cala: 0400	Àmbit:	màxima:	0
<b>Definició:</b>	<b>Consistència:</b>	<b>Criteris de diferenciació:</b>	
Terraplenat sota 0403	flonja		
<b>Superfície:</b>	<b>Color:</b>	<b>Fiabilidad estratigràfica:</b>	
0	marró clar		
<b>COMPONENTS</b>	<b>SEQÜÈNCIA FÍSICA</b>		
<b>Geològics:</b>	Igual a:		
argiles, sorres.	En contacte amb:		
	Se li adossa:		
<b>Orgànics:</b>	S'adossa a:		
	Cobert per: 0402, 0403		
	Cobreix: 0405, 0406, 0407, 0410		
<b>Artificials:</b>	Tallat per:		
ceràmica, morter.	Talla:		
	Reomplert per:		
	Reomple:		
<b>DESCRIPCIÓ</b>	<b>ESTAT DE CONSERVACIÓ</b>		
Terraplenat amb un abocament heterogeni	bo		
<b>Data Actuació:</b>	<b>Fitxa revisada per:</b>		
<b>Responsable:</b>	<b>Compr. de documentació</b>		
	<input type="checkbox"/> Foto <input type="checkbox"/> Fitxa <input type="checkbox"/> Dibuix		

<b>PROCÉS D'EXCAVACIÓ</b>		
data inici: data final:		
<b>INTERPRETACIÓ</b>		
Terraplenat corresponent o bé a la fase constructiva del segle XVII o bé a les reformes del XVIII.		
<b>MATERIALS REPRESENTATIUS</b>	<b>REFERENCIA MATERIALS</b>	
	Fulls d'inventari núm.:	
<b>ELEMENTS I CRITERIS DE DATACIÓ</b>	<b>CRONOLOGIA</b>	
Seqüència estratigràfica	segles XVII - XVIII.	
<b>OBSERVACIONS</b>		
<b>ARXIU</b>		
<b>Plantes:</b>	<b>Seccions-alçats</b>	<b>Fotografia</b>
num.:	num.:	diapo: 0
0	0	B/ N: 0
		Color: 0

FITXA D'UNITATS ESTRATIGRÀFIQUES

<b>PUNT D'INTERVENCIÓ ARQUEOLÒGICA</b>		<b>U.E.:</b>
Codi: 048/09	Intervenció: Can Fargas	0405 <input type="checkbox"/> <input checked="" type="checkbox"/> <input type="checkbox"/> <input type="checkbox"/> <input type="checkbox"/>
<b>UBICACIÓ:</b>		<b>COTES:</b>
Sector:	Zona:	mínima: 0
Cala: 0400	Àmbit:	màxima: 0
<b>Definició:</b> canalització TAQ s. XVI.	<b>Consistència:</b>	<b>Criteris de diferenciació:</b>
<b>Superfície:</b> 0	<b>Color:</b>	<b>Fiabilidad estratigràfica:</b>
<b>COMPONENTS</b>	<b>SEQÜÈNCIA FÍSICA</b>	
<b>Geològics:</b> Pedruscall	Igual a:	
<b>Orgànics:</b>	En contacte amb:	
<b>Artificials:</b> morter, pedra tallada.	Se li adossa:	
	S'adossa a:	
	Cobert per: 0404, 0406	
	Cobreix:	
	Tallat per:	
	Talla:	
	Reomplert per:	
	Reomple: 0408	
<b>DESCRIPCIÓ</b>	<b>ESTAT DE CONSERVACIÓ</b>	
Canalització amb pendent nord. Morter i pedra sense maó ni rajola.	parcial	
<b>Data Actuació:</b>	<b>Fitxa revisada per:</b>	<b>Compr. de documentació</b>
<b>Responsable:</b>	<input type="checkbox"/> Foto	<input type="checkbox"/> Fitxa
	<input type="checkbox"/> Dibuix	

<b>PROCÉS D'EXCAVACIÓ</b>		
data inici: data final:		
<b>INTERPRETACIÓ</b>		
Canalització possiblement prèvia a la fase constructiva de la masia del XVII. Obra diferent de la documentada en els serveis de les fases modernes i contemporànies. Probable relació amb 407 i les estructures medievals.		
<b>MATERIALS REPRESENTATIUS</b>	<b>REFERENCIA MATERIALS</b>	
	Fulls d'inventari núm.:	
<b>ELEMENTS I CRITERIS DE DATACIÓ</b>	<b>CRONOLOGIA</b>	
Seqüència estratigràfica	TAQ segle XVII.	
<b>OBSERVACIONS</b>		
<b>ARXIU</b>		
<b>Plantes:</b>	<b>Seccions-alçats</b>	<b>Fotografia</b>
num.: 0	num.: 0	diapo: 0
		B/N: 0
		Color: 0

FITXA D'UNITATS ESTRATIGRÀFIQUES

<b>PUNT D'INTERVENCIÓ ARQUEOLÒGICA</b>		<b>U.E.:</b>
Codi: 048/09	Intervenció: Can Fargas	0406 <input type="checkbox"/> <input checked="" type="checkbox"/> <input type="checkbox"/> <input type="checkbox"/> <input checked="" type="checkbox"/> <input type="checkbox"/>
<b>UBICACIÓ:</b>		<b>COTES:</b>
Sector:	Zona:	minima: 0
Cala: 0400	Àmbit:	màxima: 0
<b>Definició:</b> Amortització de 0405.	<b>Consistència:</b> flonja	<b>Criteris de diferenciació:</b>
<b>Superfície:</b> 0	<b>Color:</b> marró g roguenc	<b>Fiabilidad estratigràfica:</b>
<b>COMPONENTS</b>	<b>SEQÜÈNCIA FÍSICA</b>	
<b>Geològics:</b> argiles i graves	Igual a:	
<b>Orgànics:</b>	En contacte amb:	
<b>Artificials:</b>	Se li adossa:	
	S'adossa a:	
	Cobert per: 0404	
	Cobreix: 0405	
	Tallat per:	
	Talla:	
	Reomplert per:	
	Reomple:	
<b>DESCRIPCIÓ</b>	<b>ESTAT DE CONSERVACIÓ</b>	
Paquet d'argiles plàstiques amortitzant la canalització 405.	parcial	
<b>Data Actuació:</b>	<b>Fitxa revisada per:</b>	
<b>Responsable:</b>	<b>Compr. de documentació</b>	
	<input type="checkbox"/> Foto <input type="checkbox"/> Fitxa <input type="checkbox"/> Dibuix	

<b>PROCÉS D'EXCAVACIÓ</b>		
data inici: <input type="text"/> data final: <input type="text"/>		
<b>INTERPRETACIÓ</b>		
Amortització de la canalització 405.		
<b>MATERIALS REPRESENTATIUS</b>	<b>REFERENCIA MATERIALS</b>	
	Fulls d'inventari núm.: <input type="text"/>	
<b>ELEMENTS I CRITERIS DE DATACIÓ</b>	<b>CRONOLOGIA</b>	
Seqüència estratigràfica	TPQ segle XVII	
<b>OBSERVACIONS</b>		
<b>ARXIU</b>		
<b>Plantes:</b>	<b>Seccions-alçats</b>	<b>Fotografia</b>
num.: <input type="text"/> 0	num.: <input type="text"/> 0	diapo: <input type="text"/> 0
		B/ N: <input type="text"/> 0
		Color: <input type="text"/> 0



**FITXA D'UNITATS ESTRATIGRÀFIQUES**

**PUNT D'INTERVENCIÓ ARQUEOLÒGICA**

Codi: 048/09  
 Intervenció: Can Fargas

**U.E.:**  
 0407

**UBICACIÓ:**

Sector: \_\_\_\_\_ Zona: \_\_\_\_\_  
 Cala: 0400 Àmbit: \_\_\_\_\_

**COTES:**

mínima: \_\_\_\_\_ 0  
 màxima: \_\_\_\_\_ 0

**Definició:** Base estructura espoliada

**Consistència:** \_\_\_\_\_

**Superfície:** \_\_\_\_\_ 0

**Color:** \_\_\_\_\_

**Criteris de diferenciació:** \_\_\_\_\_

**Fiabilidad estratigràfica:** \_\_\_\_\_

**COMPONENTS**

**Geològics:**  
 pedruscall

**Orgànics:**  
 \_\_\_\_\_

**Artificials:**  
 morter de calç, pedra tallada

**SEQÜÈNCIA FÍSICA**

Igual a: \_\_\_\_\_

En contacte amb: 0405

Se li adossa: \_\_\_\_\_

S'adossa a: \_\_\_\_\_

Cobert per: 0404

Cobreix: \_\_\_\_\_

Tallat per: \_\_\_\_\_

Talla: \_\_\_\_\_

Reomplert per: \_\_\_\_\_

Reomple: 0409

**DESCRIPCIÓ**

Base estructura espoliada. Pedra lligada amb molt morter.

**ESTAT DE CONSERVACIÓ**

parcial

Data Actuació: \_\_\_\_\_ Fitxa revisada per: \_\_\_\_\_

Responsable: \_\_\_\_\_

**Compr. de documentació**

Foto  Fitxa  Dibuix

**PROCÉS D'EXCAVACIÓ**

data inici: \_\_\_\_\_ data final: \_\_\_\_\_

**INTERPRETACIÓ**

Base estructura espoliada. Pedra lligada amb molt morter. Possible relació amb l'estructura localitzada a la cala 300 (UE.311).

**MATERIALS REPRESENTATIUS**

**REFERENCIA MATERIALS**

Fulls d'inventari núm.: \_\_\_\_\_

**ELEMENTS I CRITERIS DE DATACIÓ**

Seqüència estratigràfica / material constructiu.

**CRONOLOGIA**

TPQ segle XVII

**OBSERVACIONS**

**ARXIU**

**Plantes:** num.: \_\_\_\_\_ 0

**Seccions-alçats:** num.: \_\_\_\_\_ 0

**Fotografia:** diapo: \_\_\_\_\_ 0  
 B/ N: \_\_\_\_\_ 0  
 Color: \_\_\_\_\_ 0

FITXA D'UNITATS ESTRATIGRÀFIQUES

**PUNT D'INTERVENCIÓ ARQUEOLÒGICA**

Codi: 048/09

Intervenció: Can Fargas

**U.E.:**  
0408

**UBICACIÓ:**

Sector:                      Zona:                     

Cala: 0400                      Àmbit:                     

**COTES:**

minima:                      0

màxima:                      0

<b>Definició:</b> Rasa constructiva de 0405	<b>Consistenda:</b> 	<b>Criteris de diferenciació:</b> 
<b>Superfície:</b> 0	<b>Color:</b> 	<b>Fiabilidad estratigràfica:</b> 

**COMPONENTS**

Geològics:

Orgànics:

Artificials:

**SEQÜÈNCIA FÍSICA**

Igual a: 0409

En contacte amb:                     

Se li adossa:                     

S'adossa a:                     

Cobert per:                     

Cobreix:                     

Tallat per:                     

Talla: 0410

Reomplert per: 0405

Reomple:                     

**DESCRIPCIÓ**

Rasa constructiva de la canalització 405.

**ESTAT DE CONSERVACIÓ**

parcial

Data Actuació:                      Fitxa revisada per:                     

Responsable:                     

**Compr. de documentació**

Foto     Fitxa     Dibuix

**PROCÉS D'EXCAVACIÓ**

data inici:                      data final:                     

**INTERPRETACIÓ**

Rasa constructiva de la canalització 405.

**MATERIALS REPRESENTATIUS**

**REFERENCIA MATERIALS**

Fulls d'inventari núm.:                     

**ELEMENTS I CRITERIS DE DATACIÓ**

Seqüència estratigràfica.

**CRONOLOGIA**

TPQ segle XVII

**OBSERVACIONS**

**ARXIU**

<b>Plantes:</b> num.:                      0	<b>Seccions-alçats:</b> num.:                      0	<b>Fotografia</b> diapo:                      0 B/ N:                      0 Color:                      0
---	---	---

FITXA D'UNITATS ESTRATIGRÀFIQUES

<b>PUNT D'INTERVENCIÓ ARQUEOLÒGICA</b>		<b>U.E.:</b>
Codi: 048/09		0409
Intervenció: Can Fargas		<input checked="" type="checkbox"/> <input type="checkbox"/> <input type="checkbox"/> <input type="checkbox"/> <input type="checkbox"/>
<b>UBICACIÓ:</b>		<b>COTES:</b>
Sector: _____	Zona: _____	minima: _____ 0
Cala: 0400	Àmbit: _____	màxima: _____ 0
<b>Definició:</b> Rasa constructiva de 0407.	<b>Consistència:</b> _____	<b>Criteris de diferenciació:</b> _____
<b>Superfície:</b> _____ 0	<b>Color:</b> _____	<b>Fiabilidad estratigràfica:</b> _____
<b>COMPONENTS</b>	<b>SEQÜÈNCIA FÍSICA</b>	
<b>Geològics:</b> _____	Igual a: 0408	
<b>Orgànics:</b> _____	En contacte amb: _____	
<b>Artificials:</b> _____	Se li adossa: _____	
	S'adossa a: _____	
	Cobert per: 0404	
	Cobreix: _____	
	Tallat per: _____	
	Talla: 0410	
	Reomplert per: 0407	
	Reomple: _____	
<b>DESCRIPCIÓ</b>	<b>ESTAT DE CONSERVACIÓ</b>	
Rasa constructiva de l'estructura 407.	parcial	
<b>Data Actuació:</b> _____	<b>Fitxa revisada per:</b> _____	
<b>Responsable:</b> _____	<b>Compr. de documentació</b>	
	<input type="checkbox"/> Foto <input type="checkbox"/> Fitxa <input type="checkbox"/> Dibuix	

<b>PROCÉS D'EXCAVACIÓ</b>		
data inici: _____ data final: _____		
<b>INTERPRETACIÓ</b>		
Rasa constructiva de l'estructura 407.		
<b>MATERIALS REPRESENTATIUS</b>	<b>REFERENCIA MATERIALS</b>	
_____	Fulls d'inventari núm.: _____	
<b>ELEMENTS I CRITERIS DE DATACIÓ</b>	<b>CRONOLOGIA</b>	
Seqüència estratigràfica.	TPQ segle XVII	
<b>OBSERVACIONS</b>		
_____		
<b>ARXIU</b>		
<b>Plantes:</b>	<b>Seccions-alçats</b>	<b>Fotografia</b>
num.: _____	num.: _____	diapo: _____ 0
_____ 0	_____ 0	B/ N: _____ 0
		Color: _____ 0

**FITXA D'UNITATS ESTRATIGRÀFIQUES**

**PUNT D'INTERVENCIÓ ARQUEOLÒGICA**

Codi: 048/09  
Intervenció: Can Fargas

**U.E.:**  
0501

**UBICACIÓ:**

Sector: \_\_\_\_\_ Zona: \_\_\_\_\_  
Cala: 0500 Àmbit: \_\_\_\_\_

**COTES:**

mínima: \_\_\_\_\_ 0  
màxima: \_\_\_\_\_ 0

**Definició:** amortització dipòsit  
**Consistència:** fofja  
**Criteris de diferenciació:** \_\_\_\_\_

**Superfície:** \_\_\_\_\_ 0  
**Color:** marró grisós  
**Fiabilidad estratigràfica:** \_\_\_\_\_

**COMPONENTS**

**Geològics:**  
argiles, graves i sorres.

**Orgànics:**  
\_\_\_\_\_

**Artificials:**  
runa

**SEQÜÈNCIA FÍSICA**

Igual a: \_\_\_\_\_  
En contacte amb: \_\_\_\_\_  
Se li adossa: \_\_\_\_\_  
S'adossa a: 0502  
Cobert per: \_\_\_\_\_  
Cobreix: 0503  
Tallat per: \_\_\_\_\_  
Talla: \_\_\_\_\_  
Reomplert per: \_\_\_\_\_  
Reomple: \_\_\_\_\_

**DESCRIPCIÓ**

Paquet de sediment heterogeni abocat per amortitzar l'interior del dipòsit on desguassa l'eixidor de la premsa.

**ESTAT DE CONSERVACIÓ**

bo

Data Actuació: \_\_\_\_\_ Fitxa revisada per: \_\_\_\_\_

Responsable: \_\_\_\_\_

**Compr. de documentació**

Foto  Fitxa  Dibuix

**PROCÉS D'EXCAVACIÓ**

data inici: \_\_\_\_\_ data final: \_\_\_\_\_

**INTERPRETACIÓ**

Paquet de sediment heterogeni abocat per amortitzar l'interior del dipòsit on desguassa l'eixidor de la premsa. A l'hora, serveix de preparació per al paviment de formigó.

**MATERIALS REPRESENTATIUS**

**REFERENCIA MATERIALS**

Fulls d'inventari núm.: \_\_\_\_\_

**ELEMENTS I CRITERIS DE DATACIÓ**

Seqüència estratigràfica

**CRONOLOGIA**

segle XX.

**OBSERVACIONS**

**ARXIU**

**Plantes:** num.: \_\_\_\_\_ 0

**Seccions-alçats:** num.: \_\_\_\_\_ 0

**Fotografia:** diapo: \_\_\_\_\_ 0  
B/N: \_\_\_\_\_ 0  
Color: \_\_\_\_\_ 0

**FITXA D'UNITATS ESTRATIGRÀFIQUES**

<b>PUNT D'INTERVENCIÓ ARQUEOLÒGICA</b>		<b>U.E.:</b>
Codi: 048/09		0502
Intervenció: Can Fargas		<input type="checkbox"/> <input checked="" type="checkbox"/> <input type="checkbox"/> <input type="checkbox"/> <input type="checkbox"/>
<b>UBICACIÓ:</b>		<b>COTES:</b>
Sector:	Zona:	mínima: 0
Cala: 0500	Àmbit:	màxima: 0
<b>Definició:</b>	<b>Consistència:</b>	<b>Criteris de diferenciació:</b>
Premsa de raïm		
<b>Superfície:</b>	<b>Color:</b>	<b>Fiabilitat estratigràfica:</b>
0		
<b>COMPONENTS</b>	<b>SEQÜÈNCIA FÍSICA</b>	
<b>Geològics:</b>	Igual a:	
	En contacte amb:	
<b>Orgànics:</b>	Se li adossa: 0503, 0504	
	S'adossa a:	
<b>Artificials:</b>	Cobert per: 0501	
Bloc de pedra de Montjuïc tallat.	Cobreix:	
	Tallat per:	
	Talla:	
	Reomplert per:	
	Reomple: 0508	
<b>DESCRIPCIÓ</b>	<b>ESTAT DE CONSERVACIÓ</b>	
Base de premsa amb eixidor a dipòsit de recollida.	molt bo.	
<b>Data Actuació:</b>	<b>Fitxa revisada per:</b>	
<b>Responsable:</b>	<b>Compr. de documentació</b>	
	<input type="checkbox"/> Foto <input type="checkbox"/> Fitxa <input type="checkbox"/> Dibuix	

<b>PROCÉS D'EXCAVACIÓ</b>		
data inici: data final:		
<b>INTERPRETACIÓ</b>		
Premsa de raïm del segle XIX tallant el mur sud de la torre i donant a la nau del segle XVII. Element vinculat a la producció vinícola de l'emplaçament.		
<b>MATERIALS REPRESENTATIUS</b>	<b>REFERENCIA MATERIALS</b>	
	Fulls d'inventari núm.:	
<b>ELEMENTS I CRITERIS DE DATACIÓ</b>	<b>CRONOLOGIA</b>	
documentació	segle XIX.	
<b>OBSERVACIONS</b>		
<b>ARXIU</b>		
<b>Plantes:</b>	<b>Seccions-alçats</b>	<b>Fotografia</b>
num.: 0	num.: 0	diapo: 0
		B/N: 0
		Color: 0

FITXA D'UNITATS ESTRATIGRÀFIQUES

**PUNT D'INTERVENCIÓ ARQUEOLÒGICA**

Codi: 048/09  
Intervenció: Can Fargas

**U.E.:**  
0503

**UBICACIÓ:**

Sector:                      Zona:                        
Cala: 0500                      Àmbit:                     

**COTES:**

mínima:                      0  
màxima:                      0

**Definició:** dipòsit de la premsa.                      **Consistència:**                      **Criteris de diferenciació:**                        
**Superfície:**                      0                      **Color:**                      **Fiabilidad estratigràfica:**

**COMPONENTS**

**Geològics:**

**Orgànics:**

**Artificials:**  
Maó i morter

**SEQÜÈNCIA FÍSICA**

Igual a:                        
En contacte amb:                        
Se li adossa: 0504, 0505                        
S'adossa a: 0502                        
Cobert per: 0501                        
Cobreix:                        
Tallat per:                        
Talla:                        
Reomplert per:                        
Reomple: 0508                     

**DESCRIPCIÓ**

Petit dipòsit on desguassa la premsa 502.

**ESTAT DE CONSERVACIÓ**

molt bo

Data Actuació:                      Fitxa revisada per:                        
Responsable:                        
**Compr. de documentació**  
 Foto                       Fitxa                       Dibuix

**PROCÉS D'EXCAVACIÓ**

data inici:                      data final:                     

**INTERPRETACIÓ**

Petit dipòsit on desguassa l'eixidor de la premsa 502. Se li entrega el paviment de rajoles coetani 504 i la seva preparació 505.

**MATERIALS REPRESENTATIUS**

**REFERENCIA MATERIALS**

Fulls d'inventari núm.:                     

**ELEMENTS I CRITERIS DE DATACIÓ**

documentació

**CRONOLOGIA**

segle XIX.

**OBSERVACIONS**

**ARXIU**

**Plantes:** num.:                      0  
**Seccions-alçats:** num.:                      0  
**Fotografia:** diapo:                      0  
B/N:                      0  
Color:                      0

**FITXA D'UNITATS ESTRATIGRÀFIQUES**

**PUNT D'INTERVENCIÓ ARQUEOLÒGICA**

Codi: 048/09  
 Intervenció: Can Fargas

**U.E.:**  
 0504

**UBACIÓ:**

Sector: Zona:  
 Cala: 0500 Àmbit:

**COTES:**  
 mínima: 0  
 màxima: 0

**Definició:** Paviment fase de 0503 i 0503

**Consistència:**

**Criteris de diferenciació:**

**Superfície:** 0

**Color:**

**Fiabilitat estratigràfica:**

**COMPONENTS**

**Geològics:**

**Orgànics:**

**Artificials:**  
 maó i morter

**SEQÜÈNCIA FÍSICA**

Igual a:  
 En contacte amb:  
 Se li adossa:  
 S'adossa a: 0502, 0503  
 Cobert per: 0501  
 Cobreix: 0505  
 Tallat per:  
 Talla:  
 Reomplert per:  
 Reomple:

**DESCRIPCIÓ**

Paviment de rajola de fang cuit lligada amb morter.

**ESTAT DE CONSERVACIÓ**

molt parcial

Data Actuació: Fitxa revisada per:

**Responsable:**

**Compr. de documentació**  
 Foto  Fitxa  Dibuix

**PROCÉS D'EXCAVACIÓ**

data inici: data final:

**INTERPRETACIÓ**

Paviment associat al moment de funcionament de la premsa 502 i el dipòsit 503. Espoliat en el moment de construcció del paviment de formigó. Cobreix la seva preparació 505, que també s'adossa al dipòsit.

**MATERIALS REPRESENTATIU**

**REFERENCIA MATERIALS**

Fulls d'inventari núm.:

**ELEMENTS I CRITERIS DE DATACIÓ**

seqüència estratigràfica

**CRONOLOGIA**

segle XIX.

**OBSERVACIONS**

Sembla tractar-se del mateix paviment identificat en les cales 600 i 1200.

**ARXIU**

**Plantes:** num.: 0

**Seccions-alçats:** num.: 0

**Fotografia:** diapo: 0  
 B/N: 0  
 Color: 0

**FITXA D'UNITATS ESTRATIGRÀFIQUES**

**PUNT D'INTERVENCIÓ ARQUEOLÒGICA**

Codi: 048/09  
Intervenció: Can Fargas

**U.E.:**  
0505

**UBICACIÓ:**

Sector: \_\_\_\_\_ Zona: \_\_\_\_\_  
Cala: 0500 Àmbit: \_\_\_\_\_

**COTES:**

mínima: \_\_\_\_\_ 0  
màxima: \_\_\_\_\_ 0

<b>Definició:</b> Preparació de 0504	<b>Consistència:</b> compacte	<b>Criteris de diferenciació:</b> _____
<b>Superfície:</b> _____ 0	<b>Color:</b> marró clar	<b>Fiabilidad estratigràfica:</b> _____

**COMPONENTS**

**Geològics:**  
argiles i sorres

**Orgànics:**  
\_\_\_\_\_

**Artificials:**  
constructiu

**SEQÜÈNCIA FÍSICA**

Igual a: \_\_\_\_\_  
En contacte amb: \_\_\_\_\_  
Se li adossa: \_\_\_\_\_  
S'adossa a: 0503, 0506, 0507  
Cobert per: 0501, 0504  
Cobreix: \_\_\_\_\_  
Tallat per: \_\_\_\_\_  
Talla: \_\_\_\_\_  
Reomplert per: \_\_\_\_\_  
Reomple: \_\_\_\_\_

**DESCRIPCIÓ**

abocament compactat preparant el paviment 504

**ESTAT DE CONSERVACIÓ**

parcial

Data Actuació: \_\_\_\_\_ Fitxa revisada per: \_\_\_\_\_

Responsable: \_\_\_\_\_

**Compr. de documentació**

Foto  Fitxa  Dibuix

**PROCÉS D'EXCAVACIÓ**

data inici: \_\_\_\_\_ data final: \_\_\_\_\_

**INTERPRETACIÓ**

Abocament preparant el paviment del segle XIX. Associat a premsa i dipòsit. Amb l'espeli de 504, el cobreix la preparació del paviment de formigó 501.

**MATERIALS REPRESENTATIUS**

**REFERENCIA MATERIALS**

Fulls d'inventari núm.: \_\_\_\_\_

**ELEMENTS I CRITERIS DE DATACIÓ**

seqüència estratigràfica

**CRONOLOGIA**

segle XIX.

**OBSERVACIONS**

**ARXIU**

<b>Plantes:</b> num.: _____ 0	<b>Seccions-alçats:</b> num.: _____ 0	<b>Fotografia:</b> diapo: _____ 0 B/N: _____ 0 Color: _____ 0
----------------------------------	--	--



**FITXA D'UNITATS ESTRATIGRÀFIQUES**

<b>PUNT D'INTERVENCIÓ ARQUEOLÒGICA</b>		<b>U.E.:</b>	
Codi: 048/09		0506	
Intervenció: Can Fargas		<input type="checkbox"/> <input checked="" type="checkbox"/> <input type="checkbox"/> <input type="checkbox"/> <input type="checkbox"/>	
<b>UBICACIÓ:</b>		<b>COTES:</b>	
Sector:	Zona:	minima:	0
Cala: 0500	Àmbit:	màxima:	0
<b>Definició:</b>	<b>Consistència:</b>	<b>Criteris de diferenciació:</b>	
Banqueta fonamentació torre.			
<b>Superfície:</b>	<b>Color:</b>	<b>Fiabilitat estratigràfica:</b>	
0			
<b>COMPONENTS</b>		<b>SEQÜÈNCIA FÍSICA</b>	
<b>Geològics:</b>		Igual a:	
pedra sense treballar, pedruscall		En contacte amb:	
<b>Orgànics:</b>		Se li adossa:	0502, 0505, 0507
		S'adossa a:	
<b>Artificials:</b>		Cobert per:	
argamassa, pedra treballada		Cobreix:	0509
		Tallat per:	
		Talla:	
		Reomplert per:	
		Reomple:	
<b>DESCRIPCIÓ</b>		<b>ESTAT DE CONSERVACIÓ</b>	
Banqueta de fonamentació de la torre. Combina pedra variablement treballada amb pedruscall que les lliga juntament amb l'argamassa. Consta d'una única filada.		bo	
<b>Data Actuació:</b>		<b>Fitxa revisada per:</b>	
<b>Responsable:</b>		<b>Compr. de documentació</b>	
		<input type="checkbox"/> Foto <input type="checkbox"/> Fitxa <input type="checkbox"/> Dibuix	

<b>PROCÉS D'EXCAVACIÓ</b>		
data inici: <input type="text"/> data final: <input type="text"/>		
<b>INTERPRETACIÓ</b>		
Banqueta de fonamentació de la torre.		
<b>MATERIALS REPRESENTATIUS</b>	<b>REFERENCIA MATERIALS</b>	
	Fulls d'inventari núm.: <input type="text"/>	
<b>ELEMENTS I CRITERIS DE DATACIÓ</b>	<b>CRONOLOGIA</b>	
parament	finals segle XI - segle XII.	
<b>OBSERVACIONS</b>		
<b>ARXIU</b>		
<b>Plantes:</b>	<b>Seccions-alçats</b>	<b>Fotografia</b>
num.: <input type="text"/>	num.: <input type="text"/>	diapo: <input type="text"/>
<input type="text"/>	<input type="text"/>	B/N: <input type="text"/>
		Color: <input type="text"/>

FITXA D'UNITATS ESTRATIGRÀFIQUES

**PUNT D'INTERVENCIÓ ARQUEOLÒGICA**

Codi: 048/09  
Intervenció: Can Fargas

**U.E.:**  
0507

**UBICACIÓ:**

Sector:                      Zona:                        
Cala: 0500                      Àmbit:                     

**COTES:**

mínima:                      0  
màxima:                      0

**Definició:** Foramentació arcada segle XVII.  
**Consistència:**                        
**Superfície:**                      0  
**Color:**                        
**Criteris de diferenciació:**                        
**Fiabilidad estratigràfica:**

**COMPONENTS**

**Geològics:**  
  
**Orgànics:**  
  
**Artificials:**  
pedra tallada, morter, maó.

**SEQÜÈNCIA FÍSICA**

Igual a:                        
En contacte amb:                        
Se li adossa: 0505  
S'adossa a: 0506  
Cobert per:                        
Cobreix: 0509  
Tallat per:                        
Talla:                        
Reomplert per:                        
Reomple:                     

**DESCRIPCIÓ**

Fonamentació arcada segle XVII. S'entrega al parament de la torre. Pedra poc treballada combinada amb maó lligats amb morter consistent.

**ESTAT DE CONSERVACIÓ**

bo

Data Actuació:                      Fitxa revisada per:                        
Responsable:                        
**Compr. de documentació**  
 Foto     Fitxa     Dibuix

**PROCÉS D'EXCAVACIÓ**

data inici:                      data final:                     

**INTERPRETACIÓ**

Fonamentació arcada segle XVII.

**MATERIALS REPRESENTATIUS**

**REFERENCIA MATERIALS**

Fulls d'inventari núm.:                     

**ELEMENTS I CRITERIS DE DATACIÓ**

Parament

**CRONOLOGIA**

segona meitat segle XVII

**OBSERVACIONS**

**ARXIU**

**Plantes:** num.:                      0  
**Seccions-alçats:** num.:                      0  
**Fotografia:** diapo:                      0  
B/N:                      0  
Color:                      0

**FITXA D'UNITATS ESTRATRIGRÀFIQUES**

<b>PUNT D'INTERVENCIÓ ARQUEOLÒGICA</b> Codí: 048/09 Intervenció: Can Fargas		<b>U.E.:</b> 0508 <input checked="" type="checkbox"/> <input type="checkbox"/> <input type="checkbox"/> <input type="checkbox"/> <input type="checkbox"/>
<b>UBICACIÓ:</b> Sector:                      Zona: Cala: 0500                    Àmbit:		<b>COTES:</b> mínima:                    0 màxima:                    0
<b>Definició:</b> Rasa constructiva dipòsit i premsa.	<b>Consistència:</b>  <b>Color:</b>  	<b>Criteris de diferenciació:</b>  <b>Fiabilidad estratigràfica:</b>  
<b>COMPONENTS</b> Geològics:  Orgànics:  Artificials:  	<b>SEQÜÈNCIA FÍSICA</b> Igual a: _____ En contacte amb: _____ Se li adossa: _____ S'adossa a: _____ Cobert per: _____ Cobreix: _____ Tallat per: _____ Talla: 0506, 0509 Reomplert per: 0502, 0503 Reomple: _____	
<b>DESCRIPCIÓ</b> Rasa constructiva dipòsit i premsa. Perment que la premsa quedi encaixonada dins l'amplada del mur sud de la torre.	<b>ESTAT DE CONSERVACIÓ</b> bo	
Data Actuació: _____ Responsable: _____	Fitxa revisada per: _____ <b>Compr. de documentació</b> <input type="checkbox"/> Foto <input type="checkbox"/> Fitxa <input type="checkbox"/> Dibuix	

<b>PROCÉS D'EXCAVACIÓ</b>  data inici: _____ data final: _____		
<b>INTERPRETACIÓ</b> Rasa constructiva dipòsit i premsa.		
<b>MATERIALS REPRESENTATIUS</b>  	<b>REFERENCIA MATERIALS</b> Fulls d'inventari núm.: _____	
<b>ELEMENTS I CRITERIS DE DATACIÓ</b> documentació	<b>CRONOLOGIA</b> segle XIX.	
<b>OBSERVACIONS</b>  		
<b>Plantes:</b> num.: _____  	<b>Seccions-alçats</b> num.: _____  	<b>Fotografia</b> diapo: _____ 0 B/N: _____ 0 Color: _____ 0

FITXA D'UNITATS ESTRATIGRÀFIQUES

PUNT D'INTERVENCIÓ ARQUEOLÒGICA

Codi: 048/09  
Intervenció: Can Fargas

U.E.

0509

UBICACIÓ:

Sector:                      Zona:                        
Cala: 0500                      Àmbit:                     

COTES:

mínima:                      0  
màxima:                      0

Definició:

Nivell geològic

Consistència:

molt dura

Criteris de diferenciació:

Fiabilitat estratigràfica:

COMPONENTS

Geològics:

argiles i pissarres fragmentàries.

Orgànics:

Artificials:

SEQÜÈNCIA FÍSICA

Igual a:                        
En contacte amb:                        
Se li adossa:                        
S'adossa a:                        
Cobert per: 0502, 0503, 0506, 0507  
Cobreix:                        
Tallat per: 0508  
Talla:                        
Reomplert per:                        
Reomple:                     

DESCRIPCIÓ

Nivell geològic d'argiles i pissarres fragmentàries.

ESTAT DE CONSERVACIÓ

Data Actuació:                     

Fitxa revisada per:                     

Responsable:                     

Compr. de documentació

Foto                       Fitxa                       Dibuix

PROCÉS D'EXCAVACIÓ

data inici:                      data final:                     

INTERPRETACIÓ

Nivell geològic.

MATERIALS REPRESENTATIUS

REFERENCIA MATERIALS

Fulls d'inventari núm.:                     

ELEMENTS I CRITERIS DE DATACIÓ

CRONOLOGIA

OBSERVACIONS

ARXIU

Plantes:

num.:                      0

Seccions-alçats

num.:                      0

Fotografia

diapo:                      0  
B/N:                      0  
Color:                      0

**FITXA D'UNITATS ESTRATIGRÀFIQUES**

<b>PUNT D'INTERVENCIÓ ARQUEOLÒGICA</b> Codí: <input type="text" value="048/09"/> Intervenció: <input type="text" value="Can Fargas"/>		<b>U.E.:</b> <input type="text" value="0601"/> <input type="checkbox"/> <input type="checkbox"/> <input checked="" type="checkbox"/> <input type="checkbox"/> <input type="checkbox"/>
<b>UBICACIÓ:</b> Sector: <input type="text"/> Zona: <input type="text"/> Cala: <input type="text" value="0500"/> Àmbit: <input type="text"/>		<b>COTES:</b> mínima: <input type="text" value="0"/> màxima: <input type="text" value="0"/>
<b>Definició:</b> <input type="text" value="Abocament runa preparant pv formigó"/> <b>Superfície:</b> <input type="text" value="0"/>	<b>Consistència:</b> <input type="text" value="compacte"/> <b>Color:</b> <input type="text"/>	<b>Criteris de diferenciació:</b> <input type="text"/> <b>Fiabilidad estratigràfica:</b> <input type="text"/>
<b>COMPONENTS</b> <b>Geològics:</b> <input type="text"/> <b>Orgànics:</b> <input type="text"/> <b>Artificials:</b> <input type="text" value="runa"/>	<b>SEQÜÈNCIA FÍSICA</b> Igual a: <input type="text"/> En contacte amb: <input type="text"/> Se li adossa: <input type="text"/> S'adossa a: <input type="text"/> Cobert per: <input type="text"/> Cobreix: <input type="text" value="0603, 0604, 0605"/> Tallat per: <input type="text"/> Talla: <input type="text"/> Reomplert per: <input type="text"/> Reomple: <input type="text"/>	
<b>DESCRIPCIÓ</b> <input type="text" value="Abocament runa preparant pv formigó"/>	<b>ESTAT DE CONSERVACIÓ</b> <input type="text" value="bo"/>	
Data Actuació: <input type="text"/> Responsable: <input type="text"/>	Fitxa revisada per: <input type="text"/> <b>Compr. de documentació</b> <input type="checkbox"/> Foto <input type="checkbox"/> Fitxa <input type="checkbox"/> Dibuix	

<b>PROCÉS D'EXCAVACIÓ</b> data inici: <input type="text"/> data final: <input type="text"/>	
<b>INTERPRETACIÓ</b> <input type="text" value="Abocament runa preparant pv formigó."/>	
<b>MATERIALS REPRESENTATIUS</b> <input type="text"/>	<b>REFERENCIA MATERIALS</b> Fulls d'inventari núm.: <input type="text"/>
<b>ELEMENTS I CRITERIS DE DATACIÓ</b> <input type="text" value="Seqüència estratigràfica"/>	<b>CRONOLOGIA</b> <input type="text" value="segle XX"/>
<b>OBSERVACIONS</b> <input type="text"/>	
<b>Plantes:</b> num.: <input type="text" value="0"/>	<b>Seccions-alçats</b> num.: <input type="text" value="0"/>
<b>ARXIU</b> <b>Fotografia</b> diapo: <input type="text" value="0"/> B/ N: <input type="text" value="0"/> Color: <input type="text" value="0"/>	

FITXA D'UNITATS ESTRATIGRÀFIQUES

<b>PUNT D'INTERVENCIÓ ARQUEOLÒGICA</b>		<b>U.E:</b>	
Codi: 048/09	Intervenció: Can Fargas	0602	<input checked="" type="checkbox"/> <input type="checkbox"/> <input type="checkbox"/> <input type="checkbox"/> <input type="checkbox"/>
<b>UBICACIÓ:</b>		<b>COTES:</b>	
Sector:	Zona:	mínima: 0	màxima: 0
Cala: 0600	Àmbit:		
<b>Definició:</b> rasa de 0603	<b>Consistència:</b>	<b>Criteris de diferenciació:</b>	
<b>Superfície:</b> 0	<b>Color:</b>	<b>Fiabilidad estratigràfica:</b>	
<b>COMPONENTS</b>		<b>SEQÜÈNCIA FÍSICA</b>	
Geològics:	Orgànics:	Artificials:	Igual a:
			En contacte amb:
			Se li adossa:
			S'adossa a:
			Cobert per: 0601
			Cobreix:
			Tallat per:
			Talla: 0604, 0605
			Reomplert per: 0603
			Reomple:
<b>DESCRIPCIÓ</b>		<b>ESTAT DE CONSERVACIÓ</b>	
Rasa constructiva per a serveis del segle XX.		bo	
<b>Data Actuació:</b>	<b>Fitxa revisada per:</b>	<b>Compr. de documentació</b>	
<b>Responsable:</b>		<input type="checkbox"/> Foto <input type="checkbox"/> Fitxa <input type="checkbox"/> Dibuix	

<b>PROCÉS D'EXCAVACIÓ</b>		
data inici:	data final:	
<b>INTERPRETACIÓ</b>		
Rasa constructiva per a serveis del segle XX.		
<b>MATERIALS REPRESENTATIUS</b>	<b>REFERENCIA MATERIALS</b>	
	Fulls d'inventari núm.:	
<b>ELEMENTS I CRITERIS DE DATACIÓ</b>	<b>CRONOLOGIA</b>	
Seqüència estratigràfica	segle XX	
<b>OBSERVACIONS</b>		
<b>ARXIU</b>		
<b>Plantes:</b> num.: 0	<b>Seccions-alçats:</b> num.: 0	<b>Fotografia:</b> diapo: 0 B/ N: 0 Color: 0

FITXA D'UNITATS ESTRATIGRÀFIQUES

**PUNT D'INTERVENCIÓ ARQUEOLÒGICA**  
Codi: 048/09  
Intervenció: Can Fargas

**U.E.:**  
0603

**UBICACIÓ:**  
Sector: Zona:  
Cala: 0600 Àmbit:

**COTES:**  
mínima: 0  
màxima: 0

<b>Definició:</b> Tub serveis segle XX.	<b>Consistència:</b>	<b>Criteris de diferenciació:</b>
<b>Superfície:</b> 0	<b>Color:</b>	<b>Fiabilitat estratigràfica:</b>

**COMPONENTS**

**Geològics:**

**Orgànics:**

**Artificials:**  
formigó

**SEQÜÈNCIA FÍSICA**

Igual a: \_\_\_\_\_  
En contacte amb: \_\_\_\_\_  
Se li adossa: \_\_\_\_\_  
S'adossa a: \_\_\_\_\_  
Cobert per: 0601  
Cobreix: \_\_\_\_\_  
Tallat per: \_\_\_\_\_  
Talla: \_\_\_\_\_  
Reomplert per: \_\_\_\_\_  
Reomple: 0602

**DESCRIPCIÓ**  
Tub vinculat als serveis de la masia al segle XX.

**ESTAT DE CONSERVACIÓ**  
bo

Data Actuació: Fitxa revisada per:  
Responsable: **Compr. de documentació**  
 Foto  Fitxa  Dibuix

**PROCÉS D'EXCAVACIÓ**  
data inici: data final:

**INTERPRETACIÓ**  
Tub vinculat als serveis de la masia al segle XX. Possiblement aigües brutes.

**MATERIALS REPRESENTATIUS**

**REFERENCIA MATERIALS**  
Fulls d'inventari núm.:

**ELEMENTS I CRITERIS DE DATACIÓ**  
material constructiu

**CRONOLOGIA**  
segle XX.

**OBSERVACIONS**

**ARXIU**

<b>Plantes:</b> num.: 0	<b>Seccions-alçats:</b> num.: 0	<b>Fotografia:</b> diapo: 0 B/N: 0 Color: 0
----------------------------	------------------------------------	--

FITXA D'UNITATS ESTRATIGRÀFIQUES

<b>PUNT D'INTERVENCIÓ ARQUEOLÒGICA</b>		<b>U.E.:</b>
Codi: 048/09		0604
Intervenció: Can Fargas		<input type="checkbox"/> <input checked="" type="checkbox"/> <input type="checkbox"/> <input type="checkbox"/> <input type="checkbox"/>
<b>UBICACIÓ:</b>		<b>COTES:</b>
Sector:	Zona:	mínima: 0
Cala: 0600	Àmbit:	màxima: 0
<b>Definició:</b> dipòsit	<b>Consistència:</b>	<b>Criteris de diferenciació:</b>
<b>Superfície:</b> 0	<b>Color:</b>	<b>Fiabilidad estratigràfica:</b>
<b>COMPONENTS</b>		<b>SEQÜÈNCIA FÍSICA</b>
<b>Geològics:</b>		Igual a:
		En contacte amb:
<b>Orgànics:</b>		Se li adossa: 0605
		S'adossa a:
<b>Artificials:</b> maó, morter.		Cobert per: 0601
		Cobreix:
		Tallat per: 0602
		Talla:
		Reomplert per:
		Reomple:
<b>DESCRIPCIÓ</b>	<b>ESTAT DE CONSERVACIÓ</b>	
Dipòsit espoliat construït amb maó i morter.	parcial	
<b>Data Actuació:</b>	<b>Fitxa revisada per:</b>	<b>Compr. de documentació</b>
<b>Responsable:</b>		<input type="checkbox"/> Foto <input type="checkbox"/> Fitxa <input type="checkbox"/> Dibuix

<b>PROCÉS D'EXCAVACIÓ</b>		
data inici: data final:		
<b>INTERPRETACIÓ</b>		
Dipòsit corresponent a la fase de producció vinícola i relacionat amb el moment de funcionament de les estructures documentades a la cala 500.		
<b>MATERIALS REPRESENTATIUS</b>	<b>REFERENCIA MATERIALS</b>	
	Fulls d'inventari núm.:	
<b>ELEMENTS I CRITERIS DE DATACIÓ</b>	<b>CRONOLOGIA</b>	
material constructiu	segle XX.	
<b>OBSERVACIONS</b>		
<b>ARXIU</b>		
<b>Plantes:</b> num.: 0	<b>Seccions-alçats</b> num.: 0	<b>Fotografia</b> diapo: 0 B/N: 0 Color: 0



**FITXA D'UNITATS ESTRATIGRÀFIQUES**

**PUNT D'INTERVENCIÓ ARQUEOLÒGICA**

Codi: 048/09  
 Intervenció: Can Fargas

**U.E.:**  
 0605

**UBICACIÓ:**

Sector:                      Zona:                     

Cala: 0600                      Àmbit:                     

**COTES:**

mínima:                      0

màxima:                      0

<b>Definició:</b> Paviment rajola fang cuit	<b>Consistència:</b> <input type="text"/>	<b>Criteris de diferenciació:</b> <input type="text"/>
<b>Superfície:</b> <input type="text"/> 0	<b>Color:</b> <input type="text"/>	<b>Fiabilidad estratigràfica:</b> <input type="text"/>

**COMPONENTS**

**Geològics:**

**Orgànics:**

**Artificials:**  
rajola de fang cuit, morter

**SEQÜÈNCIA FÍSICA**

Igual a:

En contacte amb:

Se li adossa:

S'adossa a: 0604

Cobert per: 0601

Cobreix:

Tallat per: 0602

Talla:

Reomplert per:

Reomple:

**DESCRIPCIÓ**

Pavimentació amb rajoles de fang cuit lligades amb morter

**ESTAT DE CONSERVACIÓ**

parcial

Data Actuació:       Fitxa revisada per:

Responsable:

**Compr. de documentació**

Foto     Fitxa     Dibuix

**PROCÉS D'EXCAVACIÓ**

data inici:       data final:

**INTERPRETACIÓ**

Paviment fase segle XIX associat al moment de funcionament del dipòsit 604.

**MATERIALS REPRESENTATIUS**

**REFERENCIA MATERIALS**

Fulls d'inventari núm.:

**ELEMENTS I CRITERIS DE DATACIÓ**

Material constructiu

**CRONOLOGIA**

segle XIX.

**OBSERVACIONS**

Possiblement, mateix moment dels paviments de les cales 500 i 1200.

**ARXIU**

<b>Plantes:</b> num.: <input type="text"/> 0	<b>Seccions-açats:</b> num.: <input type="text"/> 0	<b>Fotografia</b> diapo: <input type="text"/> 0 B/N: <input type="text"/> 0 Color: <input type="text"/> 0
---	--	--

FITXA D'UNITATS ESTRATIGRÀFIQUES

<b>PUNT D'INTERVENCIÓ ARQUEOLÒGICA</b>		<b>U.E.:</b>
Codi: 048/09		0701
Intervenció: Can Fargas		<input type="checkbox"/> <input checked="" type="checkbox"/> <input type="checkbox"/> <input type="checkbox"/> <input checked="" type="checkbox"/> <input type="checkbox"/>
<b>UBICACIÓ:</b>		<b>COTES:</b>
Sector: _____	Zona: _____	mínima: _____ 0
Cala: 0700	Àmbit: _____	màxima: _____ 0
<b>Definició:</b> Runa amortitzant estructures	<b>Consistència:</b> flonja	<b>Criteris de diferenciació:</b> _____
<b>Superfície:</b> _____ 0	<b>Color:</b> grisós	<b>Fiabilidad estratigràfica:</b> _____
<b>COMPONENTS</b>	<b>SEQÜÈNCIA FÍSICA</b>	
<b>Geològics:</b> _____	Igual a: _____	
<b>Orgànics:</b> _____	En contacte amb: _____	
<b>Artificials:</b> morter, constructiu	Se li adossa: _____	
	S'adossa a: _____	
	Cobert per: _____	
	Cobreix: 0703, 0704, 0705, 0706, 0707, 0	
	Tallat per: _____	
	Talla: _____	
	Reomplert per: _____	
	Reomple: _____	
<b>DESCRIPCIÓ</b>	<b>ESTAT DE CONSERVACIÓ</b>	
Abocament runa aprofitant part del material resultant de l'espoli de les estructures prèvies. Serveix, a l'hora, de preparació del paviment de formigó.	bo	
<b>Data Actuació:</b> _____	<b>Fitxa revisada per:</b> _____	
<b>Responsable:</b> _____	<b>Compr. de documentació</b>	
	<input type="checkbox"/> Foto <input type="checkbox"/> Fitxa <input type="checkbox"/> Dibuix	

<b>PROCÉS D'EXCAVACIÓ</b>		
data inici: _____ data final: _____		
<b>INTERPRETACIÓ</b>		
Abocament runa aprofitant part del material resultant de l'espoli de les estructures prèvies. Serveix, a l'hora, de preparació del paviment de formigó.		
<b>MATERIALS REPRESENTATIUS</b>	<b>REFERENCIA MATERIALS</b>	
	Fulls d'inventari núm.: _____	
<b>ELEMENTS I CRITERIS DE DATACIÓ</b>	<b>CRONOLOGIA</b>	
seqüència estratigràfica, material constructiu	segle XX.	
<b>OBSERVACIONS</b>		
<b>ARXIU</b>		
<b>Plantes:</b> num.: _____ 0	<b>Seccions-alçats</b> num.: _____ 0	<b>Fotografia</b> diapo: _____ 0 B/N: _____ 0 Color: _____ 0

FITXA D'UNITATS ESTRATIGRÀFIQUES

**PUNT D'INTERVENCIÓ ARQUEOLÒGICA**  
Codí: 048/09  
Intervenció: Can Fargas

**U.E.:**  
0702

**UBICACIÓ:**  
Sector:                      Zona:                        
Cala: 0700                      Àmbit:                     

**COTES:**  
mínima:                      0  
màxima:                      0

**Definició:** Rasa constructiva canalització de  
**Consistència:**                        
**Superfície:**                      0  
**Color:**                        
**Criteris de diferenciació:**                        
**Fiabilidad estratigràfica:**

**COMPONENTS**  
Geològics:  
  
Orgànics:  
  
Artificials:

**SEQÜÈNCIA FÍSICA**  
Igual a: 0709  
En contacte amb:                        
Se li adossa:                        
S'adossa a:                        
Cobert per: 0701  
Cobreix:                        
Tallat per:                        
Talla: 0715  
Reomplert per: 0703  
Reomple:                     

**DESCRIPCIÓ**  
Rasa constructiva canalització de desguàs.

**ESTAT DE CONSERVACIÓ**  
bo

Data Actuació:                      Fitxa revisada per:                        
Responsable:                        
**Compr. de documentació**  
 Foto     Fitxa     Dibuix

**PROCÉS D'EXCAVACIÓ**  
data inici:                      data final:                     

**INTERPRETACIÓ**  
Rasa constructiva canalització de desguàs dels dipòsits 705, 707, 714.

**MATERIALS REPRESENTATIUS**

**REFERENCIA MATERIALS**  
Fulls d'inventari núm.:                     

**ELEMENTS I CRITERIS DE DATACIÓ**  
seqüència estratigràfica, material constructiu

**CRONOLOGIA**  
segle XVIII.

**OBSERVACIONS**

**ARXIU**  
**Plantes:** num.:                      0  
**Seccions-alçats:** num.:                      0  
**Fotografia:** diapo:                      0  
B/ N:                      0  
Color:                      0

FITXA D'UNITATS ESTRATIGRÀFIQUES

<b>PUNT D'INTERVENCIÓ ARQUEOLÒGICA</b>		<b>U.E.:</b>
Codi: 048/09		0703
Intervenció: Can Fargas		<input type="checkbox"/> <input checked="" type="checkbox"/> <input type="checkbox"/> <input type="checkbox"/> <input type="checkbox"/>
<b>UBICACIÓ:</b>		<b>COTES:</b>
Sector:	Zona:	mínima: 0
Cala: 0700	Àmbit:	màxima: 0
<b>Definició:</b> Canalització desguàs dipòsits	<b>Consistència:</b>	<b>Criteris de diferenciació:</b>
Superfície: 0	Color:	Fiabilidad estratigràfica:
<b>COMPONENTS</b>		
<b>Geològics:</b>	<b>SEQÜÈNCIA FÍSICA</b>	
	Igual a: 0704	
<b>Orgànics:</b>	En contacte amb:	
	Se li adossa:	
<b>Artificials:</b> maó i morter	S'adossa a:	
	Cobert per: 0706, 0701	
	Cobreix:	
	Tallat per:	
	Talla:	
	Reomplert per:	
	Reomple: 0702	
<b>DESCRIPCIÓ</b>	<b>ESTAT DE CONSERVACIÓ</b>	
Canalització amb maó i morter de desguàs dels dipòsits annexos.	parcial	
<b>Data Actuació:</b>	<b>Fitxa revisada per:</b>	
<b>Responsable:</b>	<b>Compr. de documentació</b>	
	<input type="checkbox"/> Foto <input type="checkbox"/> Fitxa <input type="checkbox"/> Dibuix	

<b>PROCÉS D'EXCAVACIÓ</b>		
data inici: data final:		
<b>INTERPRETACIÓ</b>		
Canalització amb maó i morter de desguàs dels dipòsits annexos. Associat al moment de producció vírica al segle XVIII.		
<b>MATERIALS REPRESENTATIUS</b>	<b>REFERENCIA MATERIALS</b>	
	Fulls d'inventari núm.:	
<b>ELEMENTS I CRITERIS DE DATACIÓ</b>	<b>CRONOLOGIA</b>	
Material constructiu	segle XVIII.	
<b>OBSERVACIONS</b>		
<b>ARXIU</b>		
<b>Plantes:</b>	<b>Seccions-alçats</b>	<b>Fotografia</b>
num.: 0	num.: 0	diapo: 0
		B/N: 0
		Color: 0

FITXA D'UNITATS ESTRATIGRÀFIQUES

<b>PUNT D'INTERVENCIÓ ARQUEOLÒGICA</b>		<b>U.E.:</b>
Codi: 048/09		0704
Intervenció: Can Fargas		<input type="checkbox"/> <input checked="" type="checkbox"/> <input type="checkbox"/> <input type="checkbox"/> <input type="checkbox"/>
<b>UBICACIÓ:</b>		<b>COTES:</b>
Sector: _____	Zona: _____	minima: _____ 0
Cala: 0700	Àmbit: _____	màxima: _____ 0
<b>Definició:</b> Arqueta de canalització 0703.	<b>Consistència:</b> _____	<b>Criteris de diferenciació:</b> _____
<b>Superfície:</b> _____ 0	<b>Color:</b> _____	<b>Fiabilidad estratigràfica:</b> _____
<b>COMPONENTS</b>	<b>SEQÜÈNCIA FÍSICA</b>	
<b>Geològics:</b> _____	Igual a: 0703	
<b>Orgànics:</b> _____	En contacte amb: _____	
<b>Artificials:</b> maó i morter	Se li adossa: _____	
	S'adossa a: _____	
	Cobert per: 0701, 0706	
	Cobreix: _____	
	Tallat per: _____	
	Talla: _____	
	Reomplert per: _____	
	Reomple: 0702	
<b>DESCRIPCIÓ</b>	<b>ESTAT DE CONSERVACIÓ</b>	
Arqueta rectangular de maó i morter inici de la canalització 703.	parcial	
<b>Data Actuació:</b> _____	<b>Fitxa revisada per:</b> _____	
<b>Responsable:</b> _____	<b>Compr. de documentació</b>	
	<input type="checkbox"/> Foto <input type="checkbox"/> Fitxa <input type="checkbox"/> Dibuix	

<b>PROCÉS D'EXCAVACIÓ</b>		
data inici: _____ data final: _____		
<b>INTERPRETACIÓ</b>		
Arqueta rectangular de maó i morter inici de la canalització 703.		
<b>MATERIALS REPRESENTATIUS</b>	<b>REFERENCIA MATERIALS</b>	
_____	Fulls d'inventari núm.: _____	
<b>ELEMENTS I CRITERIS DE DATACIÓ</b>	<b>CRONOLOGIA</b>	
Material constructiu	segle XVIII.	
<b>OBSERVACIONS</b>	_____	
<b>ARXIU</b>		
<b>Plantes:</b>	<b>Seccions-alçats</b>	<b>Fotografia</b>
num.: _____	num.: _____	diapo: _____ 0
_____ 0	_____ 0	B/ N: _____ 0
		Color: _____ 0

**FITXA D'UNITATS ESTRATIGRÀFIQUES**

**PUNT D'INTERVENCIÓ ARQUEOLÒGICA**

Codi: 048/09  
Intervenció: Can Fargas

**U.E.:**  
0705

**UBICACIÓ:**

Sector:                      Zona:                        
Cala: 0700                      Àmbit:                     

**COTES:**

mínima:                      0  
màxima:                      0

<b>Definició:</b> dipòsit nord	<b>Consistència:</b> 	<b>Criteris de diferenciació:</b> 
<b>Superfície:</b> 0	<b>Color:</b> 	<b>Fiabilitat estratigràfica:</b> 

**COMPONENTS**

**Geològics:**

**Orgànics:**

**Artificials:**  
maó i morter

**SEQÜÈNCIA FÍSICA**

Igual a: 0707, 0714  
En contacte amb:   
Se li adossa:   
S'adossa a: 0703, 0715  
Cobert per: 0701  
Cobreix:   
Tallat per:   
Talla:   
Reomplert per:   
Reomple: 0709

**DESCRIPCIÓ**

dipòsit nord de maó lligat amb morter entregant-se a la canalització 703.

**ESTAT DE CONSERVACIÓ**

parcial

Data Actuació:                      Fitxa revisada per:                        
Responsable:                        
**Compr. de documentació**  
 Foto     Fitxa     Dibuix

**PROCÉS D'EXCAVACIÓ**

data inici:                      data final:                     

**INTERPRETACIÓ**

dipòsit nord de maó lligat amb morter entregant-se a la canalització 703. Associat a fase productiva i rícola del segle XVIII.

**MATERIALS REPRESENTATIUS**

**REFERENCIA MATERIALS**

Fulls d'inventari núm.:                     

**ELEMENTS I CRITERIS DE DATACIÓ**

Material constructiu

**CRONOLOGIA**

segle XVIII.

**OBSERVACIONS**

**ARXIU**

<b>Plantes:</b> num.:                      0	<b>Seccions-alçats</b> num.:                      0	<b>Fotografia</b> diapo:                      0 B/ N:                      0 Color:                      0
---	--	---

**FITXA D'UNITATS ESTRATIGRÀFIQUES**

**PUNT D'INTERVENCIÓ ARQUEOLÒGICA**

Codi: 048/09  
 Intervenció: Can Fargas

**U.E.:**  
 0706

**UBICACIÓ:**

Sector: \_\_\_\_\_ Zona: \_\_\_\_\_  
 Cala: 0700 Àmbit: \_\_\_\_\_

**COTES:**  
 mínima: \_\_\_\_\_ 0  
 màxima: \_\_\_\_\_ 0

**Definició:** Amortització de 0703 i 0704.  
**Consistència:** solta  
**Superfície:** \_\_\_\_\_ 0  
**Color:** marró negrés  
**Criteris de diferenciació:** \_\_\_\_\_  
**Fiabilidad estratigràfica:** \_\_\_\_\_

**COMPONENTS**

**Geològics:**  
 argiles

**Orgànics:**  
 \_\_\_\_\_

**Artificials:**  
 \_\_\_\_\_

**SEQÜÈNCIA FÍSICA**

Igual a: \_\_\_\_\_  
 En contacte amb: \_\_\_\_\_  
 Se li adossa: \_\_\_\_\_  
 S'adossa a: \_\_\_\_\_  
 Cobert per: 0701  
 Cobreix: 0703, 0704  
 Tallat per: \_\_\_\_\_  
 Talla: \_\_\_\_\_  
 Reomplert per: \_\_\_\_\_  
 Reomple: \_\_\_\_\_

**DESCRIPCIÓ**

Argiles amortitzant la canalització 703 i l'arqueta 704.

**ESTAT DE CONSERVACIÓ**

parcial

Data Actuació: \_\_\_\_\_ Fitxa revisada per: \_\_\_\_\_

Responsable: \_\_\_\_\_

**Compr. de documentació**

Foto  Fitxa  Dibuix

**PROCÉS D'EXCAVACIÓ**

data inici: \_\_\_\_\_ data final: \_\_\_\_\_

**INTERPRETACIÓ**

Argiles amortitzant la canalització 703 i l'arqueta 704. Provablement en moment de construcció del paviment 712 al segle XIX, quan les estructures del XVII deixarien de funcionar.

**MATERIALS REPRESENTATIUS**

**REFERENCIA MATERIALS**

Fulls d'inventari núm.: \_\_\_\_\_

**ELEMENTS I CRITERIS DE DATACIÓ**

Seqüència estratigràfica

**CRONOLOGIA**

segle XIX.

**OBSERVACIONS**

**ARXIU**

**Plantes:** num.: \_\_\_\_\_ 0

**Seccions-alçats:** num.: \_\_\_\_\_ 0

**Fotografia:** diapo: \_\_\_\_\_ 0  
 B/N: \_\_\_\_\_ 0  
 Color: \_\_\_\_\_ 0

FITXA D'UNITATS ESTRATIGRÀFIQUES

**PUNT D'INTERVENCIÓ ARQUEOLÒGICA**  
Codi: 048/09  
Intervenció: Can Fargas

**U.E.:**  
0707

**UBICACIÓ:**  
Sector:                      Zona:                        
Cala: 0700                      Àmbit:                     

**COTES:**  
mínima:                      0  
màxima:                      0

**Definició:** Dipòsit sud 1  
**Consistència:**                        
**Superfície:**                      0  
**Color:**                        
**Criteris de diferenciació:**                        
**Fiabilidad estratigràfica:**

**COMPONENTS**  
**Geològics:**  
  
**Orgànics:**  
  
**Artificials:**  
maó i morter.

**SEQÜÈNCIA FÍSICA**  
Igual a: 0705, 0714  
En contacte amb:                        
Se li adossa:                        
S'adossa a: 0710, 0713  
Cobert per: 0701, 0708  
Cobreix: 0711  
Tallat per:                        
Talla:                        
Reomplert per:                        
Reomple:                     

**DESCRIPCIÓ**  
dipòsit de maó lligat amb morter associat a canalització 703.

**ESTAT DE CONSERVACIÓ**  
parcial

Data Actuació:                      Fitxa revisada per:                        
Responsable:                        
**Compr. de documentació**  
 Foto     Fitxa     Dibuix

**PROCÉS D'EXCAVACIÓ**  
data inici:                      data final:                     

**INTERPRETACIÓ**  
dipòsit de maó lligat amb morter associat a canalització 703. Element bessó dels dipòsits 705 i 714.

**MATERIALS REPRESENTATIUS**

**REFERENCIA MATERIALS**  
Fulls d'inventari núm.:                     

**ELEMENTS I CRITERIS DE DATACIÓ**  
material constructiu

**CRONOLOGIA**  
segle XVIII.

**OBSERVACIONS**

**ARXIU**  
**Plantes:** num.:                      0  
**Seccions-alçats:** num.:                      0  
**Fotografia:** diapo:                      0  
B/N:                      0  
Color:                      0



**FITXA D'UNITATS ESTRATIGRÀFIQUES**

**PUNT D'INTERVENCIÓ ARQUEOLÒGICA**

Codi: 048/09  
 Intervenció: Can Fargas

**U.E.:**  
 0708

**UBICACIÓ:**

Sector:                      Zona:  
 Cala: 0700                      Àmbit:

**COTES:**

mínima:                      0  
 màxima:                      0

**Definició:** Amortització del dipòsit 0707.  
**Consistència:** ftonja  
**Superfície:**                      0  
**Color:** marró fosc  
**Criteris de diferenciació:**  
**Fiabilidad estratigràfica:**

**COMPONENTS**

**Geològics:**  
 Argiles

**Orgànics:**

**Artificials:**

**SEQÜÈNCIA FÍSICA**

Igual a: 0706  
 En contacte amb:  
 Se li adossa:  
 S'adossa a:  
 Cobert per: 0701  
 Cobreix: 0707  
 Tallat per:  
 Talla:  
 Reomplert per:  
 Reomple:

**DESCRIPCIÓ**

Amortització del dipòsit 707.

**ESTAT DE CONSERVACIÓ**

parcial

Data Actuació:                      Fitxa revisada per:

Responsable:                      **Compr. de documentació**

Foto     Fitxa     Dibuix

**PROCÉS D'EXCAVACIÓ**

data inici:                      data final:

**INTERPRETACIÓ**

Amortització del dipòsit 707. Provablement en moment de construcció del paviment 712 al segle XIX, quan les estructures del XVIII deixarien de funcionar.

**MATERIALS REPRESENTATIUS**

**REFERENCIA MATERIALS**

Fulls d'inventari núm.:                      0

**ELEMENTS I CRITERIS DE DATACIÓ**

Seqüència estratigràfica

**CRONOLOGIA**

segle XIX

**OBSERVACIONS**

**ARXIU**

**Plantes:** num.:                      0

**Seccions-alçats:** num.:                      0

**Fotografia:** diapo:                      0  
 B/ N:                      0  
 Color:                      0

FITXA D'UNITATS ESTRATIGRÀFIQUES

<b>PUNT D'INTERVENCIÓ ARQUEOLÒGICA</b>		<b>U.E.:</b>
Codi: 048/09		0709
Intervenció: Can Fargas		<input checked="" type="checkbox"/> <input type="checkbox"/> <input type="checkbox"/> <input type="checkbox"/> <input type="checkbox"/>
<b>UBACIÓ:</b>		<b>COTES:</b>
Sector:	Zona:	mínima: 0
Cala: 0700	Àmbit:	màxima: 0
<b>Definició:</b> Retall per construcció estructures del segle	<b>Consistència:</b>	<b>Criteris de diferenciació:</b>
Superfície: 0	Color:	Fiabilidad estratigràfica:
<b>COMPONENTS</b>	<b>SEQÜÈNCIA FÍSICA</b>	
Geològics:	Igual a: 0702	
Orgànics:	En contacte amb:	
Artificials:	Se li adossa:	
	S'adossa a:	
	Cobert per:	
	Cobreix:	
	Tallat per:	
	Talla: 0715	
	Reomplert per: 0705, 0707, 0710, 0711, 0714.	
	Reomple:	
<b>DESCRIPCIÓ</b>	<b>ESTAT DE CONSERVACIÓ</b>	
Retall per construcció estructures del segle XVIII	bo	
<b>Data Actuació:</b>	<b>Fitxa revisada per:</b>	
<b>Responsable:</b>	<b>Compr. de documentació</b>	
	<input type="checkbox"/> Foto <input type="checkbox"/> Fitxa <input type="checkbox"/> Dibuix	

<b>PROCÉS D'EXCAVACIÓ</b>		
data inici: data final:		
<b>INTERPRETACIÓ</b>		
Retall per construcció estructures del segle XVIII tallant el geològic i ficant-se, parcialment, sota la fonamentació del segle XVIII.		
<b>MATERIALS REPRESENTATIUS</b>	<b>REFERENCIA MATERIALS</b>	
	Fulls d'inventari núm.:	
<b>ELEMENTS I CRITERIS DE DATACIÓ</b>	<b>CRONOLOGIA</b>	
Seqüència estratigràfica	segle XVIII.	
<b>OBSERVACIONS</b>		
<b>ARXIU</b>		
<b>Plantes:</b>	<b>Seccions-alçats</b>	<b>Fotografia</b>
num.: 0	num.: 0	diapo: 0
		B/N: 0
		Color: 0

**FITXA D'UNITATS ESTRATIGRÀFIQUES**

<b>PUNT D'INTERVENCIÓ ARQUEOLÒGICA</b>		<b>U.E.:</b>	
Codi: 048/09	Intervenció: Can Fargas		0710 <input type="checkbox"/> <input checked="" type="checkbox"/> <input type="checkbox"/> <input type="checkbox"/> <input type="checkbox"/>
<b>UBACIÓ:</b>		<b>COTES:</b>	
Sector:	Zona:	minima:	0
Cala: 0700	Àmbit:	màxima:	0
<b>Definició:</b>	<b>Consistència:</b>	<b>Criteris de diferenciació:</b>	
Canalització segle XVII sota mur segle			
<b>Superfície:</b>	<b>Color:</b>	<b>Fiabilidad estratigràfica:</b>	
0			
<b>COMPONENTS</b>	<b>SEQÜÈNCIA FÍSICA</b>		
<b>Geològics:</b>	Igual a: _____		
	En contacte amb: _____		
<b>Orgànics:</b>	Se li adossa: _____		
	S'adossa a: _____		
<b>Artificials:</b>	Cobert per: _____		
maó, morter	Cobreix: 0711		
	Tallat per: _____		
	Talla: _____		
	Reomplert per: _____		
	Reomple: 0709		
<b>DESCRIPCIÓ</b>	<b>ESTAT DE CONSERVACIÓ</b>		
servei segle XVIII obrat amb maó lligat i rebestit amb morter. Col·locada sota fonamentació del segle XVII.	bo		
<b>Data Actuació:</b>	<b>Fitxa revisada per:</b>		
<b>Responsable:</b>	<b>Compr. de documentació</b>		
	<input type="checkbox"/> Foto <input type="checkbox"/> Fitxa <input type="checkbox"/> Dibuix		

<b>PROCÉS D'EXCAVACIÓ</b>		
		data inici: _____ data final: _____
<b>INTERPRETACIÓ</b>		
servei segle XVIII obrat amb maó lligat i rebestit amb morter. Col·locada sota fonamentació del segle XVII. Coetània de dipòsits i canalització 703.		
<b>MATERIALS REPRESENTATIUS</b>	<b>REFERÈNCIA MATERIALS</b>	
	Fulls d'inventari núm.: _____	
<b>ELEMENTS I CRITERIS DE DATACIÓ</b>	<b>CRONOLOGIA</b>	
seqüència estratigràfica	segle XVIII.	
<b>OBSERVACIONS</b>		
<b>ARXIU</b>		
<b>Plantes:</b>	<b>Seccions-alçats</b>	<b>Fotografia</b>
num.: _____	num.: _____	diapo: _____ 0
		B/N: _____ 0
		Color: _____ 0

FITXA D'UNITATS ESTRATIGRÀFIQUES

**PUNT D'INTERVENCIÓ ARQUEOLÒGICA**

Codi: 048/09  
Intervenció: Can Fargas

**U.E.:**  
0711

**UBICACIÓ:**

Sector: \_\_\_\_\_ Zona: \_\_\_\_\_  
Cala: 0700 Àmbit: \_\_\_\_\_

**COTES:**

mínima: \_\_\_\_\_ 0  
màxima: \_\_\_\_\_ 0

**Definició:**  **Consistència:**  **Criteris de diferenciació:**

Nivell farcint el retall constructiu 0710  
solta

**Superfície:**  0 **Color:**  **Fiabilitat estratigràfica:**

grisós

**COMPONENTS**

**Geològics:**

argiles

**Orgànics:**

**Artificials:**

morter, constructiu

**SEQÜÈNCIA FÍSICA**

Igual a:

En contacte amb:

Se li adossa:

S'adossa a:

Cobert per: 0701, 0707.

Cobreix:

Tallat per:

Talla:

Reomplert per:

Reomple: 0710

**DESCRIPCIÓ**

Nivell heterogeni amb runa farcint el retall constructiu 710.

**ESTAT DE CONSERVACIÓ**

parcial

Data Actuació:  Fitxa revisada per:

Responsable:

**Compr. de documentació**

Foto  Fitxa  Dibuix

**PROCÉS D'EXCAVACIÓ**

data inici:  data final:

**INTERPRETACIÓ**

Nivell heterogeni amb runa farcint el retall constructiu 710. Funciona de reforç de la fonamentació al segle XVIII després d'haver tallat el nivell on recolzava la fonamentació del XVII.

**MATERIALS REPRESENTATIUS**

**REFERENCIA MATERIALS**

Fulls d'inventari núm.:

**ELEMENTS I CRITERIS DE DATACIÓ**

Seqüència estratigràfica

**CRONOLOGIA**

segle XVIII.

**OBSERVACIONS**

**ARXIU**

**Plantes:** num.:  0

**Seccions-alçats:** num.:  0

**Fotografia:** diapo:  0  
B/N:  0  
Color:  0

**FITXA D'UNITATS ESTRATIGRÀFIQUES**

**PUNT D'INTERVENCIÓ ARQUEOLÒGICA**

Codi: 048/09  
Intervenció: Can Fargas

**U.E.:**  
0712

**UBACIÓ:**

Sector:                      Zona:                        
Cala: 0700                      Àmbit:                     

**COTES:**

mínima:                      0  
màxima:                      0

<b>Definició:</b> Paviment rajola segle XIX	<b>Consistència:</b> <input type="text"/>	<b>Criteris de diferenciació:</b> <input type="text"/>
<b>Superfície:</b> <input type="text"/> 0	<b>Color:</b> <input type="text"/>	<b>Fiabilitat estratigràfica:</b> <input type="text"/>

**COMPONENTS**

**Geològics:**

**Orgànics:**

**Artificials:**  
rajola fang cuit, morter.

**SEQÜÈNCIA FÍSICA**

Igual a:

En contacte amb:

Se li adossa:

S'adossa a:

Cobert per: 0701

Cobreix: 0715

Tallat per:

Talla:

Reomplert per:

Reomple:

**DESCRIPCIÓ**

Paviment de rajola segle XIX.

**ESTAT DE CONSERVACIÓ**

parcial.

Data Actuació:       Fitxa revisada per:

Responsable:

**Compr. de documentació**

Foto     Fitxa     Dibuix

**PROCÉS D'EXCAVACIÓ**

data inici:       data final:

**INTERPRETACIÓ**

Paviment posterior a l'ús dels dipòsits i les canalitzacions. Potser fet qan aquestos deixen de funcionar. Element coetani de les pavimentacions localitzades a les cales 500, 600 i 1200.

**MATERIALS REPRESENTATIUS**

**REFERENCIA MATERIALS**

Fulls d'inventari núm.:

**ELEMENTS I CRITERIS DE DATACIÓ**

Seqüència estratigràfica / material constructiu.

**CRONOLOGIA**

segle XIX.

**OBSERVACIONS**

**ARXIU**

<b>Plantes:</b> num.: <input type="text"/> 0	<b>Seccions-alçats:</b> num.: <input type="text"/> 0	<b>Fotografia:</b> diapo: <input type="text"/> 0 B/ N: <input type="text"/> 0 Color: <input type="text"/> 0
---	---	--

**FITXA D'UNITATS ESTRATIGRÀFIQUES**

<b>PUNT D'INTERVENCIÓ ARQUEOLÒGICA</b>		<b>U.E.:</b>	
Codi: 048/09		0713	
Intervenció: Can Fargas		<input type="checkbox"/> <input checked="" type="checkbox"/> <input type="checkbox"/> <input type="checkbox"/> <input type="checkbox"/>	
<b>UBICACIÓ:</b>		<b>COTES:</b>	
Sector:	Zona:	minima: 0	
Cala: 0700	Àmbit:	màxima: 0	
<b>Definició:</b>	<b>Consistència:</b>	<b>Criteris de diferenciació:</b>	
Mur fonamentació segle XVII.			
<b>Superfície:</b>	<b>Color:</b>	<b>Fiabilidad estratigràfica:</b>	
0			
<b>COMPONENTS</b>		<b>SEQÜÈNCIA FÍSICA</b>	
<b>Geològics:</b>	Igual a: _____		
	En contacte amb: _____		
<b>Orgànics:</b>	Se li adossa: 0707, 0710, 0714.		
	S'adossa a: _____		
<b>Artificials:</b>	Cobert per: _____		
pedra tallada, morter.	Cobreix: 0715		
	Tallat per: _____		
	Talla: _____		
	Reomplert per: _____		
	Reomple: _____		
<b>DESCRIPCIÓ</b>		<b>ESTAT DE CONSERVACIÓ</b>	
Mur fonamentació segle XVII.		bo	
<b>Data Actuació:</b>	<b>Fitxa revisada per:</b>	<b>Compr. de documentació</b>	
		<input type="checkbox"/> Foto <input type="checkbox"/> Fitxa <input type="checkbox"/> Dibuix	
<b>Responsable:</b>			

<b>PROCÉS D'EXCAVACIÓ</b>		
data inici: _____ data final: _____		
<b>INTERPRETACIÓ</b>		
Mur fonamentació de la construcció del cos de la masia al segle XVII. El nivell geològic on recolza és retallat al segle XVIII per a la construcció de les estructures associades a la producció vinícola.		
<b>MATERIALS REPRESENTATIUS</b>	<b>REFERENCIA MATERIALS</b>	
	Fulls d'inventari núm.: _____	
<b>ELEMENTS I CRITERIS DE DATACIÓ</b>	<b>CRONOLOGIA</b>	
Seqüència estratigràfica.	segle XVII.	
<b>OBSERVACIONS</b>		
<b>ARXIU</b>		
<b>Plantes:</b>	<b>Seccions-alçats</b>	<b>Fotografia</b>
num.: _____	num.: _____	diapo: _____ 0
		B/ N: _____ 0
		Color: _____ 0

FITXA D'UNITATS ESTRATIGRÀFIQUES

<b>PUNT D'INTERVENCIÓ ARQUEOLÒGICA</b>		<b>U.E.:</b>
Codi: 048/09	Intervenció: Can Fargas	0714 <input type="checkbox"/> <input checked="" type="checkbox"/> <input type="checkbox"/> <input type="checkbox"/> <input type="checkbox"/>
<b>UBICACIÓ:</b>		<b>COTES:</b>
Sector:	Zona:	mínima: 0
Cala: 0700	Àmbit:	màxima: 0
<b>Definició:</b> dipòsit sud 2	<b>Consistència:</b>	<b>Criteris de diferenciació:</b>
<b>Superfície:</b> 0	<b>Color:</b>	<b>Fiabilitat estratigràfica:</b>
<b>COMPONENTS</b>	<b>SEQÜÈNCIA FÍSICA</b>	
<b>Geològics:</b>	Igual a:	
<b>Orgànics:</b>	En contacte amb:	
<b>Artificials:</b>	Se li adossa:	
	S'adossa a:	
	Cobert per:	
	Cobreix:	
	Tallat per:	
	Talla:	
	Reomplert per:	
	Reomple:	
<b>DESCRIPCIÓ</b>	<b>ESTAT DE CONSERVACIÓ</b>	
dipòsit sud 2 de maó lligat amb morter sud.	parcial	
<b>Data Actuació:</b>	<b>Fitxa revisada per:</b>	<b>Compr. de documentació</b>
<b>Responsable:</b>		<input type="checkbox"/> Foto <input type="checkbox"/> Fitxa <input type="checkbox"/> Dibuix

<b>PROCÉS D'EXCAVACIÓ</b>		
data inici: data final:		
<b>INTERPRETACIÓ</b>		
dipòsit de maó lligat amb morter associat a canalització 703. Element bessó dels dipòsits 705 i 707.		
<b>MATERIALS REPRESENTATIUS</b>	<b>REFERENCIA MATERIALS</b>	
	Fulls d'inventari núm.:	
<b>ELEMENTS I CRITERIS DE DATACIÓ</b>	<b>CRONOLOGIA</b>	
material constructiu	segle XVIII.	
<b>OBSERVACIONS</b>		
<b>ARXIU</b>		
<b>Plantes:</b>	<b>Seccions-alçats</b>	<b>Fotografia</b>
num.: 0	num.: 0	diapo: 0
		B/N: 0
		Color: 0

FITXA D'UNITATS ESTRATIGRÀFIQUES

<b>PUNT D'INTERVENCIÓ ARQUEOLÒGICA</b>		<b>U.E.:</b>
Codi: 048/09	Intervenció: Can Fargas	0801 <input type="checkbox"/> <input checked="" type="checkbox"/> <input type="checkbox"/> <input type="checkbox"/> <input type="checkbox"/> <input type="checkbox"/>
<b>UBICACIÓ:</b>		<b>COTES:</b>
Sector:	Zona:	mínima: 0
Cala: 0800	Àmbit:	màxima: 0
<b>Definició:</b> Terraplenat jardí	<b>Consistència:</b> dura	<b>Criteris de diferenciació:</b>
<b>Superfície:</b> 0	<b>Color:</b> marró clar	<b>Fiabilidad estratigràfica:</b>
<b>COMPONENTS</b>	<b>SEQÜÈNCIA FÍSICA</b>	
<b>Geològics:</b> Argiles, sorres	Igual a: _____	
<b>Orgànics:</b>	En contacte amb: _____	
<b>Artificials:</b>	Se li adossa: _____	
	S'adossa a: _____	
	Cobert per: _____	
	Cobreix: 0802, 0803	
	Tallat per: _____	
	Talla: _____	
	Reomplert per: _____	
	Reomple: _____	
<b>DESCRIPCIÓ</b>	<b>ESTAT DE CONSERVACIÓ</b>	
Terraplenat amb sediment molt orgànic preparant el nivell de circulació del jardí.	bo	
<b>Data Actuació:</b>	<b>Fitxa revisada per:</b>	<b>Compr. de documentació</b>
Responsable:		<input type="checkbox"/> Foto <input type="checkbox"/> Fitxa <input type="checkbox"/> Dibuix

<b>PROCÉS D'EXCAVACIÓ</b>		
data inici: _____ data final: _____		
<b>INTERPRETACIÓ</b>		
Terraplenat amb sediment molt orgànic preparant el nivell de circulació del jardí. Similar als nivells superficials de les cales 100 i 200.		
<b>MATERIALS REPRESENTATIUS</b>	<b>REFERENCIA MATERIALS</b>	
	Fulls d'inventari núm.: _____	
<b>ELEMENTS I CRITERIS DE DATACIÓ</b>	<b>CRONOLOGIA</b>	
documental	segle XIX - XX.	
<b>OBSERVACIONS</b>		
<b>ARXIU</b>		
<b>Plantes:</b>	<b>Seccions-alçats</b>	<b>Fotografia</b>
num.: _____	num.: _____	diapo: _____ 0
		B/N: _____ 0
		Color: _____ 0



FITXA D'UNITATS ESTRATIGRÀFIQUES

<b>PUNT D'INTERVENCIÓ ARQUEOLÒGICA</b>		<b>U.E.:</b>
Codi: 048/09		0802
Intervenció: Can Fargas		<input checked="" type="checkbox"/> <input type="checkbox"/> <input type="checkbox"/> <input type="checkbox"/> <input type="checkbox"/>
<b>UBICACIÓ:</b>		<b>COTES:</b>
Sector: _____	Zona: _____	mínima: _____ 0
Cala: 0800	Àmbit: _____	màxima: _____ 0
<b>Definició:</b>	<b>Consistència:</b>	<b>Criteris de diferenciació:</b>
Rasa de vinya	_____	_____
<b>Superfície:</b>	<b>Color:</b>	<b>Fiabilidad estratigràfica:</b>
_____ 0	_____	_____
<b>COMPONENTS</b>	<b>SEQÜÈNCIA FÍSICA</b>	
<b>Geològics:</b>	Igual a: _____	
_____	En contacte amb: _____	
<b>Orgànics:</b>	Se li adossa: _____	
_____	S'adossa a: _____	
<b>Artificials:</b>	Cobert per: 0801	
_____	Cobreix: _____	
	Tallat per: _____	
	Talla: 0804	
	Reomplert per: 0803	
	Reomple: _____	
<b>DESCRIPCIÓ</b>	<b>ESTAT DE CONSERVACIÓ</b>	
Rasa longitudinal nord-sud amb obertures de forma irregular.	bo	
<b>Data Actuació:</b> _____	<b>Fitxa revisada per:</b> _____	
<b>Responsable:</b> _____	<b>Compr. de documentació</b>	
	<input type="checkbox"/> Foto <input type="checkbox"/> Fitxa <input type="checkbox"/> Dibuix	

<b>PROCÉS D'EXCAVACIÓ</b>		
data inici: _____ data final: _____		
<b>INTERPRETACIÓ</b>		
Possible rasa de vinya corresponent a la fase de producció vinícola prèvia a la creació del jardí residencial.		
<b>MATERIALS REPRESENTATIUS</b>		
_____		
<b>REFERENCIA MATERIALS</b>		
Fulls d'inventari núm.: _____		
<b>ELEMENTS I CRITERIS DE DATACIÓ</b>		
Seqüència estratigràfica		
<b>CRONOLOGIA</b>		
TAQ segle XIX.		
<b>OBSERVACIONS</b>		
_____		
<b>ARXIU</b>		
<b>Plantes:</b>	<b>Seccions-alçats</b>	<b>Fotografia</b>
num.: _____	num.: _____	diapo: _____ 0
_____ 0	_____ 0	B/N: _____ 0
		Color: _____ 0

FITXA D'UNITATS ESTRATIGRÀFIQUES

<b>PUNT D'INTERVENCIÓ ARQUEOLÒGICA</b>		<b>U.E.:</b>
Codi: 048/09		0803
Intervenció: Can Fargas		<input type="checkbox"/> <input type="checkbox"/> <input checked="" type="checkbox"/> <input type="checkbox"/> <input type="checkbox"/>
<b>UBICACIÓ:</b>		<b>COTES:</b>
Sector:	Zona:	mínima: 0
Cala: 0800	Àmbit:	màxima: 0
<b>Definició:</b>	<b>Consistència:</b>	<b>Criteris de diferenciació:</b>
Amortització de la rasa 0802.	dura	
<b>Superfície:</b>	<b>Color:</b>	<b>Fiabilidad estratigràfica:</b>
0	marró fosc.	
<b>COMPONENTS</b>	<b>SEQÜÈNCIA FÍSICA</b>	
<b>Geològics:</b>	Igual a: _____	
Argiles, graves	En contacte amb: _____	
<b>Orgànics:</b>	Se li adossa: _____	
	S'adossa a: _____	
<b>Artificials:</b>	Cobert per: 0801	
	Cobreix: _____	
	Tallat per: _____	
	Talla: _____	
	Reomplert per: _____	
	Reomple: 0802	
<b>DESCRIPCIÓ</b>	<b>ESTAT DE CONSERVACIÓ</b>	
Amortització de la rasa de vinya 802.	bo	
<b>Data Actuació:</b>	<b>Fitxa revisada per:</b>	<b>Compr. de documentació</b>
		<input type="checkbox"/> Foto <input type="checkbox"/> Fitxa <input type="checkbox"/> Dibuix
<b>Responsable:</b>		

<b>PROCÉS D'EXCAVACIÓ</b>		
data inici: _____ data final: _____		
<b>INTERPRETACIÓ</b>		
Amortització de la rasa de vinya 802.		
<b>MATERIALS REPRESENTATIUS</b>	<b>REFERENCIA MATERIALS</b>	
	Fulls d'inventari núm.: _____	
<b>ELEMENTS I CRITERIS DE DATACIÓ</b>	<b>CRONOLOGIA</b>	
Seqüència estratigràfica	TAQ segle XIX.	
<b>OBSERVACIONS</b>		
<b>ARXIU</b>		
<b>Plantes:</b>	<b>Seccions-alçats</b>	<b>Fotografia</b>
num.: _____	num.: _____	diapo: _____ 0
		B/ N: _____ 0
		Color: _____ 0

**FITXA D'UNITATS ESTRATIGRÀFIQUES**

**PUNT D'INTERVENCIÓ ARQUEOLÒGICA**

Codi: 048/09  
 Intervenció: Can Fargas

**U.E.:**  
 0901

**UBICACIÓ:**

Sector:                      Zona:  
 Cala: 0900                      Àmbit:

**COTES:**

mínima:                      0  
 màxima:                      0

**Definició:** Abocament sediment argilós  
**Consistència:** dura  
**Color:** vermellós

**Superfície:** 0

**Criteris de diferenciació:**  
**Fiabilidad estratigràfica:**

**COMPONENTS**

**Geològics:**  
 argiles

**Orgànics:**

**Artificials:**  
 morter

**SEQÜÈNCIA FÍSICA**

Igual a:  
 En contacte amb:  
 Se li adossa:  
 S'adossa a: 0914  
 Cobert per:  
 Cobreix: 0902, 0903  
 Tallat per:  
 Talla:  
 Reomplert per:  
 Reomple:

**DESCRIPCIÓ**

Abocament sediment argilós i compactat

**ESTAT DE CONSERVACIÓ**

bo

Data Actuació:                      Fitxa revisada per:

Responsable:                      **Compr. de documentació**

Foto     Fitxa     Dibuix

**PROCÉS D'EXCAVACIÓ**

data inici:                      data final:

**INTERPRETACIÓ**

Possible preparació de la pavimentació del segle XIX. Similar a les preparacions documentades a les cales 500 i 1200.

**MATERIALS REPRESENTATIUS**

**REFERENCIA MATERIALS**

Fulls d'inventari núm.:                      0

**ELEMENTS I CRITERIS DE DATACIÓ**

Seqüència estratigràfica

**CRONOLOGIA**

segle XIX.

**OBSERVACIONS**

**ARXIU**

**Plantes:** num.:                      0

**Seccions-alçats:** num.:                      0

**Fotografia:** diapo:                      0  
 B/N:                      0  
 Color:                      0

FITXA D'UNITATS ESTRATIGRÀFIQUES

**PUNT D'INTERVENCIÓ ARQUEOLÒGICA**  
Codi: 048/09  
Intervenció: Can Fargas

**U.E.:**  
0902

**UBICACIÓ:**  
Sector: Zona:  
Cala: 0900 Àmbit:

**COTES:**  
mínima: 0  
màxima: 0

**Definició:** Terraplenat sota 0901  
**Consistència:** dura  
**Superfície:** 0  
**Color:** marró vermellós

**Criteris de diferenciació:**  
**Fiabilitat estratigràfica:**

**COMPONENTS**  
**Geològics:**  
argiles, sorres  
**Orgànics:**  
**Artificials:**  
constructiu, morter

**SEQÜÈNCIA FÍSICA**  
Igual a:  
En contacte amb:  
Se li adossa:  
S'adossa a: 0914  
Cobert per: 0901  
Cobreix: 0903  
Tallat per:  
Talla:  
Reomplert per:  
Reomple:

**DESCRIPCIÓ**  
Terraplenat amb sediment heterogeni abocat sota 901

**ESTAT DE CONSERVACIÓ**  
bo

Data Actuació: Fitxa revisada per:  
Responsable: Compr. de documentació  
 Foto  Fitxa  Dibuix

**PROCÉS D'EXCAVACIÓ**  
data inici: data final:

**INTERPRETACIÓ**  
Nivell associat al terraplenat posterior a l'anul·lació de les estructures del segle XVII, elevant la cota de circulació del segle XIX.

**MATERIALS REPRESENTATIUS**

**REFERENCIA MATERIALS**  
Fulls d'inventari núm.:

**ELEMENTS I CRITERIS DE DATACIÓ**  
Seqüència estratigràfica

**CRONOLOGIA**  
segle XIX.

**OBSERVACIONS**

**ARXIU**  
**Plantes:** num.:  
**Seccions-alçats:** num.:  
**Fotografia:** diapo: B/ N: Color:

FITXA D'UNITATS ESTRATIGRÀFIQUES

<b>PUNT D'INTERVENCIÓ ARQUEOLÒGICA</b>		<b>U.E.:</b>
Codi: 048/09		0903
Intervenció: Can Fargas		<input type="checkbox"/> <input checked="" type="checkbox"/> <input type="checkbox"/> <input type="checkbox"/> <input checked="" type="checkbox"/> <input type="checkbox"/>
<b>UBICACIÓ:</b>		<b>COTES:</b>
Sector:	Zona:	mínima: 0
Cala: 0900	Àmbit:	màxima: 0
<b>Definició:</b> Abocament de runa	<b>Consistència:</b> solta	<b>Criteris de diferenciació:</b>
<b>Superfície:</b> 0	<b>Color:</b> marró blamquinós	<b>Fiabilidad estratigràfica:</b>
<b>COMPONENTS</b>	<b>SEQÜÈNCIA FÍSICA</b>	
<b>Geològics:</b> argiles	Igual a: _____	
<b>Orgànics:</b>	En contacte amb: _____	
<b>Artificials:</b> constructiu.	Se li adossa: _____	
	S'adossa a: 0914	
	Cobert per: 0902	
	Cobreix: 0904	
	Tallat per: _____	
	Talla: _____	
	Reomplert per: _____	
	Reomple: _____	
<b>DESCRIPCIÓ</b>	<b>ESTAT DE CONSERVACIÓ</b>	
Abocament de runa sobre estructura espoliada	bo	
<b>Data Actuació:</b> _____	<b>Fitxa revisada per:</b> _____	
<b>Responsable:</b> _____	<b>Compr. de documentació</b>	
	<input type="checkbox"/> Foto <input type="checkbox"/> Fitxa <input type="checkbox"/> Dibuix	

<b>PROCÉS D'EXCAVACIÓ</b>		
data inici: _____ data final: _____		
<b>INTERPRETACIÓ</b>		
Abocament amb la mateixa finalitat que 902. Anul·la elements previs i puja la cota de circulació del segle XIX.		
<b>MATERIALS REPRESENTATIUS</b>	<b>REFERENCIA MATERIALS</b>	
	Fulls d'inventari núm.: _____	
<b>ELEMENTS I CRITERIS DE DATACIÓ</b>	<b>CRONOLOGIA</b>	
Seqüència estratigràfica	segle XIX.	
<b>OBSERVACIONS</b>		
<b>ARXIU</b>		
<b>Plantes:</b>	<b>Seccions-alçats</b>	<b>Fotografia</b>
num.: _____	num.: _____	diapo: _____ 0
_____ 0	_____ 0	B/ N: _____ 0
		Color: _____ 0

FITXA D'UNITATS ESTRATIGRÀFIQUES

PUNT D'INTERVENCIÓ ARQUEOLÒGICA

Codi: 048/09  
Intervenció: Can Fargas

U.E:

0904

UBICACIÓ:

Sector: Zona:  
Cala: 0900 Àmbit:

COTES:

mínima: 0  
màxima: 0

Definició:

Crosta de morter

Consistència:

compacta

Criteris de diferenciació:

Superfície:

0

Color:

grogüenc

Fiabilitat estratigràfica:

COMPONENTS

Geològics:

Orgànics:

Artificials:

morter, maó

SEQÜÈNCIA FÍSICA

Igual a:   
En contacte amb:   
Se li adossa:   
S'adossa a: 0914  
Cobert per: 0903  
Cobreix: 0905, 0907, 0908  
Tallat per:   
Talla:   
Reomplert per:   
Reomple:

DESCRIPCIÓ

Crosta de morter d'un paviment o un dipòsit espoliat

ESTAT DE CONSERVACIÓ

molt parcial

Data Actuació:

Fitxa revisada per:

Responsable:

Compr. de documentació

Foto  Fitxa  Dibuix

PROCÉS D'EXCAVACIÓ

data inici:  data final:

INTERPRETACIÓ

Crosta de morter d'un paviment o un dipòsit espoliat. Cobreix la rasa de fonamentació del segle XVIII.

MATERIALS REPRESENTATIUS

REFERENCIA MATERIALS

Fulls d'inventari núm.:

ELEMENTS I CRITERIS DE DATACIÓ

Seqüència estratigràfica

CRONOLOGIA

segle XVIII.

OBSERVACIONS

ARXIU

Plantes:

num.:

0

Seccions-alçats

num.:

0

Fotografia

diapo:

B/N:

Color:

FITXA D'UNITATS ESTRATIGRÀFIQUES

**PUNT D'INTERVENCIÓ ARQUEOLÒGICA**  
Codi: 048/09  
Intervenció: Can Fargas

**U.E.:**  
0905

**UBICACIÓ:**  
Sector:                      Zona:                        
Cala: 0900                      Àmbit:                     

**COTES:**  
mínima:                      0  
màxima:                      0

**Definició:** Terraplenat segle XVII.  
**Consistència:** ftonja  
**Criteris de diferenciació:**                        
**Superfície:**                      0  
**Color:** marró vermellós  
**Fiabilidad estratigràfica:**

**COMPONENTS**  
**Geològics:**  
argiles  
**Orgànics:**  
  
**Artificials:**  
constructiu

**SEQÜÈNCIA FÍSICA**  
Igual a:                        
En contacte amb:                        
Se li adossa:                        
S'adossa a:                        
Cobert per: 0904  
Cobreix: 0906  
Tallat per: 0907  
Talla:                        
Reomplert per:                        
Reomple:                     

**DESCRIPCIÓ**  
Terraplenat segle XVII.

**ESTAT DE CONSERVACIÓ**  
bo

Data Actuació:                      Fitxa revisada per:                        
Responsable:                        
**Compr. de documentació**  
 Foto     Fitxa     Dibuix

**PROCÉS D'EXCAVACIÓ**  
data inici:                      data final:                     

**INTERPRETACIÓ**  
Terraplenat segle XVII. Tallat per la rasa de fonamentació de la construcció del segle XVIII.

**MATERIALS REPRESENTATIUS**

**REFERENCIA MATERIALS**  
Fulls d'inventari núm.:                     

**ELEMENTS I CRITERIS DE DATACIÓ**  
Seqüència estratigràfica

**CRONOLOGIA**  
segle XVII.

**OBSERVACIONS**

**ARXIU**  
**Plantes:** num.:                      0  
**Seccions-alçats:** num.:                      0  
**Fotografia:** diapo:                      0  
B/N:                      0  
Color:                      0

**FITXA D'UNITATS ESTRATIGRÀFIQUES**

**PUNT D'INTERVENCIÓ ARQUEOLÒGICA**

Codi:

Intervenció:

**U.E.:**

**UBICACIÓ:**

Sector:  Zona:

Cala:  Àmbit:

**COTES:**

mínima:

màxima:

<b>Definició:</b> Terreplena segle XVII sota 0905	<b>Consistència:</b> dura	<b>Criteris de diferenciació:</b> <input type="text"/>
<b>Superfície:</b> <input type="text" value="0"/>	<b>Color:</b> marró clar	<b>Fiabilitat estratigràfica:</b> <input type="text"/>

**COMPONENTS**

**Geològics:**

**Orgànics:**

**Artificials:**

**SEQÜÈNCIA FÍSICA**

Igual a:

En contacte amb:

Se li adossa:

S'adossa a:

Cobert per:

Cobreix:

Tallat per:

Talla:

Reomplert per:

Reomple:

**DESCRIPCIÓ**

Terreplena heterogeni segle XVII sota 905 i igual a ell.

**ESTAT DE CONSERVACIÓ**

Data Actuació:

Fitxa revisada per:

Responsable:

**Compr. de documentació**

Foto  Fitxa  Dibuix

**PROCÉS D'EXCAVACIÓ**

data inici:  data final:

**INTERPRETACIÓ**

Terreplena fase constructiva del segle XVII. Tallat per la rasa constructiva de les reformes d'ampliació del segle XVIII.

**MATERIALS REPRESENTATIUS**

**REFERENCIA MATERIALS**

Fulls d'inventari núm.:

**ELEMENTS I CRITERIS DE DATACIÓ**

Seqüència estratigràfica

**CRONOLOGIA**

segle XVII.

**OBSERVACIONS**

**ARXIU**

<b>Plantes:</b> num.: <input type="text" value="0"/>	<b>Seccions-alçats:</b> num.: <input type="text" value="0"/>	<b>Fotografia:</b> diapo: <input type="text" value="0"/> B/N: <input type="text" value="0"/> Color: <input type="text" value="0"/>
---	---	---



FITXA D'UNITATS ESTRATIGRÀFIQUES

<b>PUNT D'INTERVENCIÓ ARQUEOLÒGICA</b>		<b>U.E.:</b>
Codi: 048/09		0907
Intervenció: Can Fargas		<input checked="" type="checkbox"/> <input type="checkbox"/> <input type="checkbox"/> <input type="checkbox"/> <input type="checkbox"/>
<b>UBICACIÓ:</b>		<b>COTES:</b>
Sector:	Zona:	mínima: 0
Cala: 0900	Àmbit:	màxima: 0

<b>Definició:</b> Rasa constructiva fonamentació segle	<b>Consistència:</b>	<b>Criteris de diferenciació:</b>
Superfície: 0	Color:	Fiabilidad estratigràfica:

<b>COMPONENTS</b>	<b>SEQÜÈNCIA FÍSICA</b>
Geològics:	Igual a:
Orgànics:	En contacte amb:
Artificials:	Se li adossa:
	S'adossa a:
	Cobert per: 0904
	Cobreix:
	Tallat per:
	Talla: 0905, 0906, 0909, 0913, 0920.
	Reomplert per: 0908
	Reomple:

<b>DESCRIPCIÓ</b>	<b>ESTAT DE CONSERVACIÓ</b>
Rasa constructiva fonamentació segle XVIII	

Data Actuació:	Fitxa revisada per:
Responsable:	<b>Compr. de documentació</b> <input type="checkbox"/> Foto <input type="checkbox"/> Fitxa <input type="checkbox"/> Dibuix

<b>PROCÉS D'EXCAVACIÓ</b>
data inici: data final:

<b>INTERPRETACIÓ</b>
Rasa constructiva fonamentació segle XVIII.

<b>MATERIALS REPRESENTATIUS</b>	<b>REFERENCIA MATERIALS</b>
	Fulls d'inventari núm.:

<b>ELEMENTS I CRITERIS DE DATACIÓ</b>	<b>CRONOLOGIA</b>
Seqüència estratigràfica	segle XVIII.

<b>OBSERVACIONS</b>

<b>ARXIU</b>		
<b>Plantes:</b> num.: 0	<b>Seccions-alçats</b> num.: 0	<b>Fotografia</b> diapo: 0 B/N: 0 Color: 0

FITXA D'UNITATS ESTRATIGRÀFIQUES

**PUNT D'INTERVENCIÓ ARQUEOLÒGICA**  
Codi: 048/09  
Intervenció: Can Fargas

**U.E.:**  
0908

**UBICACIÓ:**  
Sector: Zona:  
Cala: 0900 Àmbit:

**COTES:**  
mínima: 0  
màxima: 0

**Definició:** Rebimnt rasa 0907.  
**Consistenda:**  
**Superfície:** 0  
**Color:**  
**Criteris de diferenciació:**  
**Fiabilidad estratigràfica:**

**COMPONENTS**  
**Geològics:**  
sorres, argiles  
**Orgànics:**  
**Artificials:**

**SEQÜÈNCIA FÍSICA**  
Igual a:  
En contacte amb:  
Se li adossa:  
S'adossa a: 0914  
Cobert per: 0904  
Cobreix:  
Tallat per:  
Talla:  
Reomplert per:  
Reomple: 0907

**DESCRIPCIÓ**  
Rebimnt de rasa la rasa constructiva de les reformes d'ampliació del segle XVIII (U.E. 907).

**ESTAT DE CONSERVACIÓ**  
bo

Data Actuació: Fitxa revisada per:  
Responsable:  
**Compr. de documentació**  
 Foto  Fitxa  Dibuix

**PROCÉS D'EXCAVACIÓ**  
data inici: data final:

**INTERPRETACIÓ**  
Rebimnt de rasa la rasa constructiva de les reformes d'ampliació del segle XVIII (U.E. 907).

**MATERIALS REPRESENTATIUS**

**REFERENCIA MATERIALS**  
Fulls d'inventari núm.:

**ELEMENTS I CRITERIS DE DATACIÓ**  
Seqüència estratigràfica

**CRONOLOGIA**  
segle XVIII.

**OBSERVACIONS**

**ARXIU**  
**Plantes:** num.:  
**Seccions-alçats:** num.:  
**Fotografia:** diapo: B/ N: Color:

FITXA D'UNITATS ESTRATIGRÀFIQUES

<b>PUNT D'INTERVENCIÓ ARQUEOLÒGICA</b>	<b>U.E.:</b>
Codi: 048/09	0909
Intervenció: Can Fargas	<input type="checkbox"/> <input checked="" type="checkbox"/> <input type="checkbox"/> <input type="checkbox"/> <input checked="" type="checkbox"/> <input type="checkbox"/>

<b>UBICACIÓ:</b>	<b>COTES:</b>
Sector: <input type="text"/>	minima: <input type="text"/> 0
Cala: 0900	màxima: <input type="text"/> 0
Zona: <input type="text"/>	
Àmbit: <input type="text"/>	

<b>Definició:</b> Nivell terraplenat sota 0906.	<b>Consistenda:</b> dura	<b>Criteris de diferenciació:</b> <input type="text"/>
<b>Superfície:</b> <input type="text"/> 0	<b>Color:</b> marró vermellós	<b>Fiabilidad estratigràfica:</b> <input type="text"/>

<b>COMPONENTS</b>
<b>Geològics:</b> argiles i graves
<b>Orgànics:</b> <input type="text"/>
<b>Artificials:</b> <input type="text"/>

<b>SEQÜÈNCIA FÍSICA</b>
Igual a: <input type="text"/>
En contacte amb: <input type="text"/>
Se li adossa: <input type="text"/>
S'adossa a: <input type="text"/>
Cobert per: 0906
Cobreix: 0913
Tallat per: 0907, 0910
Talla: <input type="text"/>
Reomplert per: <input type="text"/>
Reomple: <input type="text"/>

<b>DESCRIPCIÓ</b>
Nou nivell de terraplenat igual als anteriors però tallat per la rasa 910.

<b>ESTAT DE CONSERVACIÓ</b>
bo

Data Actuació: <input type="text"/>	Fitxa revisada per: <input type="text"/>
Responsable: <input type="text"/>	<b>Compr. de documentació</b>
	<input type="checkbox"/> Foto <input type="checkbox"/> Fitxa <input type="checkbox"/> Dibuix

<b>PROCÉS D'EXCAVACIÓ</b>
data inici: <input type="text"/> data final: <input type="text"/>

<b>INTERPRETACIÓ</b>
Nou nivell de terraplenat igual als anteriors però tallat per la rasa 910.

<b>MATERIALS REPRESENTATIUS</b>
<input type="text"/>

<b>REFERENCIA MATERIALS</b>
Fulls d'inventari núm.: <input type="text"/>

<b>ELEMENTS I CRITERIS DE DATACIÓ</b>
Seqüència estratigràfica

<b>CRONOLOGIA</b>
segle XVII.

<b>OBSERVACIONS</b>
<input type="text"/>

<b>ARXIU</b>		
<b>Plantes:</b>	<b>Seccions-alçats</b>	<b>Fotografia</b>
num.: <input type="text"/> 0	num.: <input type="text"/> 0	diapo: <input type="text"/> 0
		B/ N: <input type="text"/> 0
		Color: <input type="text"/> 0

**FITXA D'UNITATS ESTRATIGRÀFIQUES**

<b>PUNT D'INTERVENCIÓ ARQUEOLÒGICA</b>		<b>U.E.:</b>
Codi: 048/09		0910
Intervenció: Can Fargas		<input checked="" type="checkbox"/> <input type="checkbox"/> <input type="checkbox"/> <input type="checkbox"/> <input type="checkbox"/>
<b>UBICACIÓ:</b>		<b>COTES:</b>
Sector:	Zona:	mínima: 0
Cala: 0900	Àmbit:	màxima: 0
<b>Definició:</b>	<b>Consistència:</b>	<b>Criteris de diferenciació:</b>
Rasa tallant 0909.		
<b>Superfície:</b>	<b>Color:</b>	<b>Fiabilidad estratigràfica:</b>
0		
<b>COMPONENTS</b>	<b>SEQÜÈNCIA FÍSICA</b>	
<b>Geològics:</b>	Igual a:	
	En contacte amb:	
<b>Orgànics:</b>	Se li adossa:	
	S'adossa a:	
<b>Artificials:</b>	Cobert per: 0906	
	Cobreix:	
	Tallat per:	
	Talla: 0909, 0913, 0916, 0917, 0918, 0	
	Reomplert per: 0911, 0914, 0915	
	Reomple:	
<b>DESCRIPCIÓ</b>	<b>ESTAT DE CONSERVACIÓ</b>	
Possible rasa d'atellussament del relleu a l'oest de la construcció.	bo	
<b>Data Actuació:</b>	<b>Fitxa revisada per:</b>	
<b>Responsable:</b>	<b>Compr. de documentació</b>	
	<input type="checkbox"/> Foto <input type="checkbox"/> Fitxa <input type="checkbox"/> Dibuix	

<b>PROCÉS D'EXCAVACIÓ</b>		
data inici: data final:		
<b>INTERPRETACIÓ</b>		
Possible rasa d'atellussament del relleu a l'oest de la construcció, on trobem la pendent generada per la riera adjacent. Potser havia existit una feixa o un mur de contenció per evitar l'erosió.		
<b>MATERIALS REPRESENTATIUS</b>	<b>REFERENCIA MATERIALS</b>	
	Fulls d'inventari núm.:	
<b>ELEMENTS I CRITERIS DE DATACIÓ</b>	<b>CRONOLOGIA</b>	
Seqüència estratigràfica	TAQ segle XVII.	
<b>OBSERVACIONS</b>		
<b>ARXIU</b>		
<b>Plantes:</b>	<b>Seccions-alçats</b>	<b>Fotografia</b>
num.:	num.:	diapo: 0
0	0	B/N: 0
		Color: 0

FITXA D'UNITATS ESTRATIGRÀFIQUES

**PUNT D'INTERVENCIÓ ARQUEOLÒGICA**  
Codi: 048/09  
Intervenció: Can Fargas

**U.E.:**  
0911

**UBACIÓ:**  
Sector:                      Zona:                        
Cala: 0900                      Àmbit:                     

**COTES:**  
mínima:                      0  
màxima:                      0

**Definició:** reblliment rasa 0910.      **Consistència:** flogja  
**Superfície:**                      0      **Color:** vermellós

**Criteris de diferenciació:**                        
**Fiabilidad estratigràfica:**

**COMPONENTS**  
**Geològics:**  
argiles, pedra sense trelllar  
**Orgànics:**  
**Artificials:**  
ceràmica

**SEQÜÈNCIA FÍSICA**  
Igual a:                        
En contacte amb:                        
Se li adossa:                        
S'adossa a:                        
Cobert per: 0906  
Cobreix: 0915  
Tallat per:                        
Talla:                        
Reomplert per:                        
Reomple: 0910

**DESCRIPCIÓ**  
Reblliment heterogeni de la rasa 910

**ESTAT DE CONSERVACIÓ**  
bo

Data Actuació:                           Fitxa revisada per:                        
Responsable:                        
**Compr. de documentació**  
 Foto       Fitxa       Dibuix

**PROCÉS D'EXCAVACIÓ**  
data inici:                      data final:                     

**INTERPRETACIÓ**  
Reblliment heterogeni de la rasa 910 en mateix moment de terraplenats del segle XVII. Sembla que es modifica el sistema d'atellussat del relleu previ a la construcció de la masia del segle XVII.

**MATERIALS REPRESENTATIUS**

**REFERENCIA MATERIALS**  
Fulls d'inventari núm.:                     

**ELEMENTS I CRITERIS DE DATACIÓ**  
material ceràmic

**CRONOLOGIA**  
segle XVII.

**OBSERVACIONS**

**ARXIU**  
**Plantes:** num.:                      0  
**Seccions-alçats:** num.:                      0  
**Fotografia:** diapo:                      0  
B/ N:                      0  
Color:                      0

FITXA D'UNITATS ESTRATIGRÀFIQUES

<b>PUNT D'INTERVENCIÓ ARQUEOLÒGICA</b>		<b>U.E.:</b>
Codi: 048/09		0912
Intervenció: Can Fargas		<input type="checkbox"/> <input checked="" type="checkbox"/> <input type="checkbox"/> <input type="checkbox"/> <input type="checkbox"/>
<b>UBICACIÓ:</b>		<b>COTES:</b>
Sector: _____	Zona: _____	minima: _____ 0
Cala: 0900	Àmbit: _____	màxima: _____ 0
<b>Definició:</b> Restes dipòsit o paviment segle XVIII.	<b>Consistència:</b> _____	<b>Criteris de diferenciació:</b> _____
<b>Superfície:</b> _____ 0	<b>Color:</b> _____	<b>Fiabilidad estratigràfica:</b> _____
<b>COMPONENTS</b>	<b>SEQÜÈNCIA FÍSICA</b>	
<b>Geològics:</b> _____	Igual a: _____	
<b>Orgànics:</b> _____	En contacte amb: _____	
<b>Artificials:</b> maó, morter	Se li adossa: _____	
	S'adossa a: _____	
	Cobert per: 0903	
	Cobreix: 0904	
	Tallat per: _____	
	Talla: _____	
	Reomplert per: _____	
	Reomple: _____	
<b>DESCRIPCIÓ</b>	<b>ESTAT DE CONSERVACIÓ</b>	
Restes molt fragmentàries sobre la crosta de morter 904.	molt parcial	
<b>Data Actuació:</b> _____	<b>Fitxa revisada per:</b> _____	
<b>Responsable:</b> _____	<b>Compr. de documentació</b>	
	<input type="checkbox"/> Foto <input type="checkbox"/> Fitxa <input type="checkbox"/> Dibuix	

<b>PROCÉS D'EXCAVACIÓ</b>		
data inici: _____ data final: _____		
<b>INTERPRETACIÓ</b>		
Restes molt fragmentàries d'un dipòsit o bé un paviment de maó lligat amb morter corresponent a la fase del segle XVIII i amortitzat n les reformes del segle XIX.		
<b>MATERIALS REPRESENTATIUS</b>	<b>REFERENCIA MATERIALS</b>	
_____	Fulls d'inventari núm.: _____	
<b>ELEMENTS I CRITERIS DE DATACIÓ</b>	<b>CRONOLOGIA</b>	
Seqüència estratigràfica	segle XVIII.	
<b>OBSERVACIONS</b>	_____	
<b>ARXIU</b>		
<b>Plantes:</b>	<b>Seccions-alçats</b>	<b>Fotografia</b>
num.: _____ 0	num.: _____ 0	diapo: _____ 0
		B/ N: _____ 0
		Color: _____ 0

FITXA D'UNITATS ESTRATIGRÀFIQUES

<b>PUNT D'INTERVENCIÓ ARQUEOLÒGICA</b>		<b>U.E.:</b>
Codi: 048/09		0913
Intervenció: Can Fargas		<input type="checkbox"/> <input checked="" type="checkbox"/> <input type="checkbox"/> <input type="checkbox"/> <input checked="" type="checkbox"/> <input type="checkbox"/>
<b>UBACIÓ:</b>		<b>COTES:</b>
Sector:	Zona:	mínima: 0
Cala: 0900	Àmbit:	màxima: 0
<b>Definició:</b>	<b>Consistència:</b>	<b>Criteris de diferenciació:</b>
Nivell sota 0909 tallat per 0916 i 0918.	dura	
<b>Superfície:</b>	<b>Color:</b>	<b>Fiabilidad estratigràfica:</b>
0	marró fosc	
<b>COMPONENTS</b>	<b>SEQÜÈNCIA FÍSICA</b>	
<b>Geològics:</b>	Igual a:	
argiles i graves	En contacte amb:	
<b>Orgànics:</b>	Se li adossa:	
	S'adossa a:	
<b>Artificials:</b>	Cobert per:	0909
morter, ceràmica.	Cobreix:	0920
	Tallat per:	0907, 0910, 0916, 0918
	Talla:	
	Reomplert per:	
	Reomple:	
<b>DESCRIPCIÓ</b>	<b>ESTAT DE CONSERVACIÓ</b>	
Nivell argilós i compactat tallat pels retalls 916 i 918.	parcial	
<b>Data Actuació:</b>	<b>Fitxa revisada per:</b>	
		<b>Compr. de documentació</b>
<b>Responsable:</b>		<input type="checkbox"/> Foto <input type="checkbox"/> Fitxa <input type="checkbox"/> Dibuix

<b>PROCÉS D'EXCAVACIÓ</b>		
data inici:	data final:	
<b>INTERPRETACIÓ</b>		
possible fase de terraplenat en moment d'ocupació previ a la construcció del segle XVII.		
<b>MATERIALS REPRESENTATIUS</b>	<b>REFERENCIA MATERIALS</b>	
	Fulls d'inventari núm.: 0	
<b>ELEMENTS I CRITERIS DE DATACIÓ</b>		
Seqüència estratigràfica		
<b>CRONOLOGIA</b>		
TAQ segle XVII.		
<b>OBSERVACIONS</b>		
material ceràmic del segle XIII descontextualitzat.		
<b>ARXIU</b>		
<b>Plantes:</b>	<b>Seccions-alçats</b>	<b>Fotografia</b>
num.: 0	num.: 0	diapo: 0
		B/N: 0
		Color: 0

FITXA D'UNITATS ESTRATIGRÀFIQUES

**PUNT D'INTERVENCIÓ ARQUEOLÒGICA**  
Codi: 048/09  
Intervenció: Can Fargas

**U.E.:**  
0914

**UBICACIÓ:**  
Sector:                      Zona:                        
Cala: 0900                      Àmbit:                     

**COTES:**  
mínima:                      0  
màxima:                      0

**Definició:** Mur fonamentació segle XVIII.  
**Consistència:**                        
**Superfície:**                      0  
**Color:**                        
**Criteris de diferenciació:**                        
**Fiabilidad estratigràfica:**

**COMPONENTS**  
**Geològics:**  
Pedra sense treballar  
**Orgànics:**  
  
**Artificials:**  
pedra tallada, morter, maó.

**SEQÜÈNCIA FÍSICA**  
Igual a:                        
En contacte amb:                        
Se li adossa: 0901, 0902, 0903, 0904, 0908, 9  
S'adossa a:                        
Cobert per:                        
Cobreix:                        
Tallat per:                        
Talla:                        
Reomplert per:                        
Reomple: 0907

**DESCRIPCIÓ**  
Mur fonamentació segle XVIII adossant-se al mur previ del XVII.

**ESTAT DE CONSERVACIÓ**  
bo

Data Actuació:                                           Fitxa revisada per:                        
**Compr. de documentació**  
Responsable:                        
 Foto                       Fitxa                       Dibuix

**PROCÉS D'EXCAVACIÓ**  
data inici:                      data final:                     

**INTERPRETACIÓ**  
Mur fonamentació segle XVIII adossant-se al mur previ del XVII i dotant-lo.

**MATERIALS REPRESENTATius**

**REFERENCIA MATERIALS**  
Fulls d'inventari núm.:                     

**ELEMENTS I CRITERIS DE DATACIÓ**  
parament constructiu

**CRONOLOGIA**  
segle XVIII.

**OBSERVACIONS**

**ARXIU**  
**Plantes:** num.:                      0  
**Seccions-alçats:** num.:                      0  
**Fotografia:** diapo:                      0  
B/N:                      0  
Color:                      0



**FITXA D'UNITATS ESTRATIGRÀFIQUES**

**PUNT D'INTERVENCIÓ ARQUEOLÒGICA**

Codi: 048/09  
 Intervenció: Can Fargas

**U.E.:**  
 0915

**UBICACIÓ:**

Sector: Zona:  
 Cala: 0900 Àmbit:

**COTES:**

mínima: 0  
 màxima: 0

**Definició:** Segon reblliment de 0910.  
**Superfície:** 0

**Consistència:** solta  
**Color:** marró blanquinós

**Criteris de diferenciació:**  
**Fiabilidad estratigràfica:**

**COMPONENTS**

**Geològics:**  
 sorres

**Orgànics:**

**Artificials:**  
 morter, constructiu

**SEQÜÈNCIA FÍSICA**

Igual a:  
 En contacte amb:  
 Se li adossa:  
 S'adossa a:  
 Cobert per: 0911  
 Cobreix:  
 Tallat per:  
 Talla:  
 Reomplert per:  
 Reomple: 0910

**DESCRIPCIÓ**

Segon reblliment de 910 material constructiu acompanyat de sorres.

**ESTAT DE CONSERVACIÓ**

bo

Data Actuació: Fitxa revisada per:  
 Responsable: **Compr. de documentació**  
 Foto  Fitxa  Dibuix

**PROCÉS D'EXCAVACIÓ**

data inici: data final:

**INTERPRETACIÓ**

Reblliment amb sorres i construïdu de la rasa 910 en mateix moment de terraplenats del segle XVII. Sembla que es modifica el sistema d'atel-lussat del relleu previ a la construcció de la masia del segle XVII.

**MATERIALS REPRESENTATIUS**

**REFERENCIA MATERIALS**

Fulls d'inventari núm.:

**ELEMENTS I CRITERIS DE DATACIÓ**

seqüència estratigràfica

**CRONOLOGIA**

segle XVII.

**OBSERVACIONS**

**ARXIU**

**Plantes:** num.: 0  
**Seccions-alçats:** num.: 0  
**Fotografia:** diapo: 0  
 B/N: 0  
 Color: 0

**FITXA D'UNITATS ESTRATIGRÀFIQUES**

<b>PUNT D'INTERVENCIÓ ARQUEOLÒGICA</b>		<b>U.E.:</b>
Codi: 048/09		0916
Intervenció: Can Fargas		<input checked="" type="checkbox"/> <input type="checkbox"/> <input type="checkbox"/> <input type="checkbox"/> <input type="checkbox"/>
<b>UBACIÓ:</b>		<b>COTES:</b>
Sector:	Zona:	mínima: 0
Cala: 0900	Àmbit:	màxima: 0
<b>Definició:</b>	<b>Consistència:</b>	<b>Criteris de diferenciació:</b>
retall 1 a 0913		
<b>Superfície:</b>	<b>Color:</b>	<b>Fiabilidad estratigràfica:</b>
0		
<b>COMPONENTS</b>	<b>SEQÜÈNCIA FÍSICA</b>	
<b>Geològics:</b>	Igual a: 0918	
	En contacte amb:	
<b>Orgànics:</b>	Se li adossa:	
	S'adossa a:	
<b>Artificials:</b>	Cobert per: 0909	
	Cobreix:	
	Tallat per: 0910	
	Talla: 0913, 0920	
	Reomplert per: 0917	
	Reomple:	
<b>DESCRIPCIÓ</b>	<b>ESTAT DE CONSERVACIÓ</b>	
retall i indeterminat tallat per la rasa 910	molt parcial	
<b>Data Actuació:</b>	<b>Fitxa revisada per:</b>	
<b>Responsable:</b>	<b>Compr. de documentació</b>	
	<input type="checkbox"/> Foto <input type="checkbox"/> Fitxa <input type="checkbox"/> Dibuix	

<b>PROCÉS D'EXCAVACIÓ</b>		
data inici: data final:		
<b>INTERPRETACIÓ</b>		
Retall potser relacionat amb un possible mur de contenció la rasa del qual fos 910.		
<b>MATERIALS REPRESENTATIUS</b>	<b>REFERENCIA MATERIALS</b>	
	Fulls d'inventari núm.:	
<b>ELEMENTS I CRITERIS DE DATACIÓ</b>	<b>CRONOLOGIA</b>	
seqüència estratigràfica	TAQ segle XVII.	
<b>OBSERVACIONS</b>		
<b>ARXIU</b>		
<b>Plantes:</b>	<b>Seccions-alçats</b>	<b>Fotografia</b>
num.: 0	num.: 0	diapo: 0
		B/N: 0
		Color: 0

FITXA D'UNITATS ESTRATIGRÀFIQUES

**PUNT D'INTERVENCIÓ ARQUEOLÒGICA**  
Codí: 048/09  
Intervenció: Can Fargas

**U.E.:**  
0917

**UBICACIÓ:**  
Sector:                      Zona:                        
Cala: 0900                      Àmbit:                     

**COTES:**  
mínima:                      0  
màxima:                      0

**Definició:**                      **Consistència:**                      **Criteris de diferenciació:**  
Rebliment de 0916                      ftonja                        
**Superfície:**                      **Color:**                      **Fiabilidad estratigràfica:**  
0                      marró rogenc                     

**COMPONENTS**  
**Geològics:**  
Argiles, graves, sorres  
**Orgànics:**  
**Artificials:**

**SEQÜÈNCIA FÍSICA**  
Igual a:                        
En contacte amb:                        
Se li adossa:                        
S'adossa a:                        
Cobert per: 0909                        
Cobreix:                        
Tallat per:                        
Talla:                        
Reomplert per:                        
Reomple: 0916

**DESCRIPCIÓ**  
Rebliment heterogeni de 916.

**ESTAT DE CONSERVACIÓ**  
molt parcial.

Data Actuació:                      Fitxa revisada per:                        
Responsable:                        
**Compr. de documentació**  
 Foto                       Fitxa                       Dibuix

**PROCÉS D'EXCAVACIÓ**  
data inici:                      data final:                     

**INTERPRETACIÓ**  
Rebliment heterogeni de 916.

**MATERIALS REPRESENTATIUS**

**REFERENCIA MATERIALS**  
Fulls d'inventari núm.:                     

**ELEMENTS I CRITERIS DE DATACIÓ**  
seqüència estratigràfica

**CRONOLOGIA**  
TAQ segle XVII.

**OBSERVACIONS**

**ARXIU**  
**Plantes:** num.:                        
**Seccions-alçats:** num.:                        
**Fotografia:** diapo:                      0  
B/N:                      0  
Color:                      0

FITXA D'UNITATS ESTRATIGRÀFIQUES

<b>PUNT D'INTERVENCIÓ ARQUEOLÒGICA</b>		<b>U.E.:</b>
Codi: 048/09		0918
Intervenció: Can Fargas		<input checked="" type="checkbox"/> <input type="checkbox"/> <input type="checkbox"/> <input type="checkbox"/> <input type="checkbox"/>
<b>UBICACIÓ:</b>		<b>COTES:</b>
Sector: _____	Zona: _____	minima: _____ 0
Cala: 0900	Àmbit: _____	màxima: _____ 0
<b>Definició:</b> Retall 2 a 0913.	<b>Consistència:</b> _____	<b>Criteris de diferenciació:</b> _____
<b>Superfície:</b> _____ 0	<b>Color:</b> _____	<b>Fiabilidad estratigràfica:</b> _____
<b>COMPONENTS</b>	<b>SEQÜÈNCIA FÍSICA</b>	
<b>Geològics:</b> _____	Igual a: 0916	
<b>Orgànics:</b> _____	En contacte amb: _____	
<b>Artificials:</b> _____	Se li adossa: _____	
	S'adossa a: _____	
	Cobert per: 0909	
	Cobreix: _____	
	Tallat per: 0910	
	Talla: 0913, 0920	
	Reomplert per: 0919	
	Reomple: _____	
<b>DESCRIPCIÓ</b>	<b>ESTAT DE CONSERVACIÓ</b>	
segon retall indeterminat tallat per la rasa 910	molt parcial.	
<b>Data Actuació:</b> _____	<b>Fitxa revisada per:</b> _____	
<b>Responsable:</b> _____	<b>Compr. de documentació</b>	
	<input type="checkbox"/> Foto <input type="checkbox"/> Fitxa <input type="checkbox"/> Dibuix	

<b>PROCÉS D'EXCAVACIÓ</b>		
data inici: _____ data final: _____		
<b>INTERPRETACIÓ</b>		
Segon retall potser relacionat amb un possible mur de contenció la rasa del qual fos 910.		
<b>MATERIALS REPRESENTATIUS</b>		
<b>REFERENCIA MATERIALS</b>		
Fulls d'inventari núm.: _____		
<b>ELEMENTS I CRITERIS DE DATACIÓ</b>		
seqüència estratigràfica		
<b>CRONOLOGIA</b>		
TAQ segle XVII.		
<b>OBSERVACIONS</b>		
<b>ARXIU</b>		
<b>Plantes:</b>	<b>Seccions-alçats</b>	<b>Fotografia</b>
num.: _____	num.: _____	diapo: _____ 0
_____ 0	_____ 0	B/ N: _____ 0
		Color: _____ 0

FITXA D'UNITATS ESTRATIGRÀFIQUES

<b>PUNT D'INTERVENCIÓ ARQUEOLÒGICA</b>		<b>U.E.:</b>
Codi: 048/09		0919
Intervenció: Can Fargas		<input type="checkbox"/> <input checked="" type="checkbox"/> <input type="checkbox"/> <input type="checkbox"/> <input checked="" type="checkbox"/> <input type="checkbox"/>
<b>UBICACIÓ:</b>		<b>COTES:</b>
Sector: _____	Zona: _____	minima: _____ 0
Cala: 0900	Àmbit: _____	màxima: _____ 0
<b>Definició:</b> Rebliment de 0918.	<b>Consistència:</b> flonja	<b>Criteris de diferenciació:</b> _____
<b>Superfície:</b> _____ 0	<b>Color:</b> marró groguenc	<b>Fiabilidad estratigràfica:</b> _____
<b>COMPONENTS</b>	<b>SEQÜÈNCIA FÍSICA</b>	
<b>Geològics:</b> Argiles, graves, sorres	Igual a: _____	
<b>Orgànics:</b> _____	En contacte amb: _____	
<b>Artificials:</b> _____	Se li adossa: _____	
	S'adossa a: _____	
	Cobert per: 0909	
	Cobreix: _____	
	Tallat per: _____	
	Talla: _____	
	Reomplert per: _____	
	Reomple: 0918	
<b>DESCRIPCIÓ</b>	<b>ESTAT DE CONSERVACIÓ</b>	
Rebliment heterogeni de 918.	molt parcial.	
<b>Data Actuació:</b> _____	<b>Fitxa revisada per:</b> _____	
<b>Responsable:</b> _____	<b>Compr. de documentació</b>	
	<input type="checkbox"/> Foto <input type="checkbox"/> Fitxa <input type="checkbox"/> Dibuix	

<b>PROCÉS D'EXCAVACIÓ</b>		
data inici: _____ data final: _____		
<b>INTERPRETACIÓ</b>		
Rebliment heterogeni de 918.		
<b>MATERIALS REPRESENTATIUS</b>	<b>REFERENCIA MATERIALS</b>	
_____	Fulls d'inventari núm.: _____	
<b>ELEMENTS I CRITERIS DE DATACIÓ</b>	<b>CRONOLOGIA</b>	
seqüència estratigràfica	TAQ segle XVII.	
<b>OBSERVACIONS</b>		
_____		
<b>ARXIU</b>		
<b>Plantes:</b>	<b>Seccions-alçats</b>	<b>Fotografia</b>
num.: _____	num.: _____	diapo: _____ 0
_____ 0	_____ 0	B/ N: _____ 0
		Color: _____ 0

FITXA D'UNITATS ESTRATIGRÀFIQUES

<b>PUNT D'INTERVENCIÓ ARQUEOLÒGICA</b>		<b>U.E.:</b>	
Codi: 048/09	Intervenció: Can Fargas	0920 <input type="checkbox"/> <input checked="" type="checkbox"/> <input type="checkbox"/> <input type="checkbox"/> <input type="checkbox"/> <input type="checkbox"/>	
<b>UBACIACIÓ:</b>		<b>COTES:</b>	
Sector: _____ Zona: _____	Cala: 0900 Àmbit: _____	mínima: _____ 0 màxima: _____ 0	
<b>Definició:</b> Nivell sota 913 tallat per 0921.	<b>Consistència:</b> compacta	<b>Criteris de diferenciació:</b> _____	
<b>Superfície:</b> _____ 0	<b>Color:</b> marró vermellós	<b>Fiabilitat estratigràfica:</b> _____	
<b>COMPONENTS</b>	<b>SEQÜÈNCIA FÍSICA</b>		
<b>Geològics:</b> argiles i graves.	Igual a: _____ En contacte amb: _____ Se li adossa: _____ S'adossa a: _____ Cobert per: 0913 Cobreix: 0924 Tallat per: 0907, 0916, 0918, 0921 Talla: _____ Reomplert per: _____ Reomple: _____		
<b>Orgànics:</b> _____			
<b>Artificials:</b> ceràmica, morter.			
<b>DESCRIPCIÓ</b>	<b>ESTAT DE CONSERVACIÓ</b>		
Nivell sota 913 i sobre geològic.	parcial		
<b>Data Actuació:</b> _____	<b>Fitxa revisada per:</b> _____	<b>Compr. de documentació</b>	
<b>Responsable:</b> _____	<input type="checkbox"/> Foto	<input type="checkbox"/> Fitxa	<input type="checkbox"/> Dibuix

<b>PROCÉS D'EXCAVACIÓ</b>		
data inici: _____ data final: _____		
<b>INTERPRETACIÓ</b>		
Nivell previ a 913 i a la rasa 910 però potser iguals funcionalment en una fase anterior. És a dir, nivell de terraplenat anterior a la fase del segle XVII i tallat per una nova rasa (921) associada a un possible aterrament del relleu més pròxim a la riera situada a l'oest de les construccions.		
<b>MATERIALS REPRESENTATius</b>	<b>REFERENCIA MATERIALS</b>	
_____	Fulls d'inventari núm.: _____	
<b>ELEMENTS I CRITERIS DE DATACIÓ</b>	<b>CRONOLOGIA</b>	
seqüència estratigràfica	TAQ segle XVII.	
<b>OBSERVACIONS</b>		
Una única peça ceràmica recuperada possiblement descontextualitzada (blava valenciana).		
<b>ARXIU</b>		
<b>Plantes:</b> num.: _____ _____ 0	<b>Seccions-alçats</b> num.: _____ _____ 0	<b>Fotografia</b> diapo: _____ 0 B/N: _____ 0 Color: _____ 0

FITXA D'UNITATS ESTRATIGRÀFIQUES

**PUNT D'INTERVENCIÓ ARQUEOLÒGICA**  
Codi: 048/09  
Intervenció: Can Fargas

**U.E.:**  
0921

**UBICACIÓ:**  
Sector: Zona:  
Cala: 0900 Àmbit:

**COTES:**  
mínima: 0  
màxima: 0

**Definició:** Rasa tallant 0921.  
**Consistència:**  
**Superfície:** 0  
**Color:**  
**Criteris de diferenciació:**  
**Fiabilidad estratigràfica:**

**COMPONENTS**  
Geològics:  
Orgànics:  
Artificials:

**SEQÜÈNCIA FÍSICA**  
Igual a:  
En contacte amb:  
Se li adossa:  
S'adossa a:  
Cobert per: 0913  
Cobreix:  
Tallat per: 0910  
Talla: 0920, 0923, 0924  
Reomplert per: 0922  
Reomple:

**DESCRIPCIÓ**  
Rasa tallant 921.

**ESTAT DE CONSERVACIÓ**  
bo

Data Actuació: Fitxa revisada per:  
Responsable:  
**Compr. de documentació**  
 Foto  Fitxa  Dibuix

**PROCÉS D'EXCAVACIÓ**  
data inici: data final:

**INTERPRETACIÓ**  
Rasa associada a un possible aterrament del relleu més pròxim a la riera situada a l'oest de les construccions.

**MATERIALS REPRESENTATIUS**

**REFERENCIA MATERIALS**  
Fulls d'inventari núm.:

**ELEMENTS I CRITERIS DE DATACIÓ**  
seqüència estratigràfica

**CRONOLOGIA**  
TAQ segle XVII.

**OBSERVACIONS**

**ARXIU**  
**Plantes:** num.: 0  
**Seccions-alçats:** num.: 0  
**Fotografia:** diapo: 0  
B/N: 0  
Color: 0

**FITXA D'UNITATS ESTRATIGRÀFIQUES**

<b>PUNT D'INTERVENCIÓ ARQUEOLÒGICA</b>		<b>U.E.:</b>	
Codi:	048/09	0922	
Intervenció:	Can Fargas	<input type="checkbox"/> <input type="checkbox"/> <input checked="" type="checkbox"/> <input type="checkbox"/> <input type="checkbox"/> <input type="checkbox"/>	

<b>UBICACIÓ:</b>		<b>COTES:</b>	
Sector:	Zona:	minima:	0
Cala:	0922	màxima:	0
	Àmbit:		

<b>Definició:</b> Rebliment de 0921.	<b>Consistència:</b> compacta	<b>Criteris de diferenciació:</b>
<b>Superfície:</b> 0	<b>Color:</b> marró ataronjat	<b>Fiabilidad estratigràfica:</b>

<b>COMPONENTS</b>	
<b>Geològics:</b>	
argiles, graves	
<b>Orgànics:</b>	
<b>Artificials:</b>	
morter, constructiu	

<b>SEQÜÈNCIA FÍSICA</b>	
Igual a:	
En contacte amb:	
Se li adossa:	
S'adossa a:	
Cobert per:	0913
Cobreix:	0923
Tallat per:	0910, 0916, 0918
Talla:	
Reomplert per:	
Reomple:	0921

<b>DESCRIPCIÓ</b>
Rebliment heterogeni de la rasa 921.

<b>ESTAT DE CONSERVACIÓ</b>
parcial

<b>Data Actuació:</b>	<b>Fitxa revisada per:</b>
<b>Responsable:</b>	<b>Compr. de documentació</b>
	<input type="checkbox"/> Foto <input type="checkbox"/> Fitxa <input type="checkbox"/> Dibuix

<b>PROCÉS D'EXCAVACIÓ</b>
data inici: <input type="text"/> data final: <input type="text"/>

<b>INTERPRETACIÓ</b>
Rebliment heterogeni de la rasa 921.

<b>MATERIALS REPRESENTATIUS</b>

<b>REFERENCIA MATERIALS</b>
Fulls d'inventari núm.: <input type="text"/>

<b>ELEMENTS I CRITERIS DE DATACIÓ</b>
seqüència estratigràfica

<b>CRONOLOGIA</b>
TAQ segle XVII.

<b>OBSERVACIONS</b>

<b>ARXIU</b>		
<b>Plantes:</b>	<b>Seccions-alçats</b>	<b>Fotografia</b>
num.: <input type="text"/>	num.: <input type="text"/>	diapo: <input type="text"/>
		B/ N: <input type="text"/>
		Color: <input type="text"/>



**FITXA D'UNITATS ESTRATIGRÀFIQUES**

<b>PUNT D'INTERVENCIÓ ARQUEOLÒGICA</b>		<b>U.E.:</b>
Codi: 048/09		0923
Intervenció: Can Fargas		<input type="checkbox"/> <input checked="" type="checkbox"/> <input type="checkbox"/> <input type="checkbox"/> <input type="checkbox"/> <input type="checkbox"/>
<b>UBICACIÓ:</b>		<b>COTES:</b>
Sector:	Zona:	mínima: 0
Cala: 0900	Àmbit:	màxima: 0
<b>Definició:</b>	<b>Consistència:</b>	<b>Criteris de diferenciació:</b>
Nivell aportat sota 0922 rebrint també 0921.	vermell marronós	
<b>Superfície:</b>	<b>Color:</b>	<b>Fiabilidad estratigràfica:</b>
0	dura	
<b>COMPONENTS</b>	<b>SEQÜÈNCIA FÍSICA</b>	
<b>Geològics:</b>	Igual a: _____	
argiles	En contacte amb: _____	
<b>Orgànics:</b>	Se li adossa: _____	
	S'adossa a: _____	
<b>Artificials:</b>	Cobert per: 0922	
morter	Cobreix: _____	
	Tallat per: _____	
	Talla: _____	
	Reomplert per: _____	
	Reomple: 0921	
<b>DESCRIPCIÓ</b>	<b>ESTAT DE CONSERVACIÓ</b>	
Nivell rebrint la rasa 921 sota 922. Geològic aportat barrejat amb morter.	bo	
<b>Data Actuació:</b>	<b>Fitxa revisada per:</b>	
<b>Responsable:</b>	<b>Compr. de documentació</b>	
	<input type="checkbox"/> Foto <input type="checkbox"/> Fitxa <input type="checkbox"/> Dibuix	

<b>PROCÉS D'EXCAVACIÓ</b>		
data inici: _____ data final: _____		
<b>INTERPRETACIÓ</b>		
Possible nivell associat a la construcció de les estructures d'aterressament. Un cop anul·lades es podria haver colmatat la rasa amb 922.		
<b>MATERIALS REPRESENTATIUS</b>	<b>REFERENCIA MATERIALS</b>	
	Fulls d'inventari núm.: _____	
<b>ELEMENTS I CRITERIS DE DATACIÓ</b>	<b>CRONOLOGIA</b>	
seqüència estratigràfica	TAQ segle XVII.	
<b>OBSERVACIONS</b>		
<b>ARXIU</b>		
<b>Plantes:</b>	<b>Seccions-alçats</b>	<b>Fotografia</b>
num.: _____	num.: _____	diapo: _____ 0
<input type="checkbox"/>	<input type="checkbox"/>	B/ N: _____ 0
		Color: _____ 0

FITXA D'UNITATS ESTRATIGRÀFIQUES

<b>PUNT D'INTERVENCIÓ ARQUEOLÒGICA</b>		<b>U.E.:</b>	
Codi: 048/09		1001	
Intervenció: Can Fargas		<input type="checkbox"/> <input checked="" type="checkbox"/> <input type="checkbox"/> <input type="checkbox"/> <input type="checkbox"/>	
<b>UBICACIÓ:</b>		<b>COTES:</b>	
Sector:	Zona:	minima:	0
Cala: 1000	Àmbit:	màxima:	0
<b>Definició:</b>	<b>Consistència:</b>	<b> criteris de diferenciació:</b>	
Abocament de runa	dura		
<b>Superfície:</b>	<b>Color:</b>	<b>Fiabilitat estratigràfica:</b>	
0	grisós		
<b>COMPONENTS</b>		<b>SEQÜÈNCIA FÍSICA</b>	
<b>Geològics:</b>	Igual a: _____		
	En contacte amb: _____		
<b>Orgànics:</b>	Se li adossa: _____		
	S'adossa a: 1008		
<b>Artificials:</b>	Cobert per: _____		
morter, constructiu, brossa.	Cobreix: 1002		
	Tallat per: _____		
	Talla: _____		
	Reomplert per: _____		
	Reomple: _____		
<b>DESCRIPCIÓ</b>	<b>ESTAT DE CONSERVACIÓ</b>		
abocament de runa amortitzant dipòsit previ i pujant el nivell de circulació.	bo		
<b>Data Actuació:</b>	<b>Fitxa revisada per:</b>		
<b>Responsable:</b>	<b>Compr. de documentació</b>		
	<input type="checkbox"/> Foto <input type="checkbox"/> Fitxa <input type="checkbox"/> Dibuix		

<b>PROCÉS D'EXCAVACIÓ</b>		
		data inici: _____ data final: _____
<b>INTERPRETACIÓ</b>		
abocament de runa amortitzant dipòsit previ i pujant el nivell de circulació. També prepara la pavimentació de formigó.		
<b>MATERIALS REPRESENTATIUS</b>		<b>REFERENCIA MATERIALS</b>
		Fulls d'inventari núm.: _____
<b>ELEMENTS I CRITERIS DE DATACIÓ</b>		<b>CRONOLOGIA</b>
brossa		segle XX.
<b>OBSERVACIONS</b>		
<b>ARXIU</b>		
<b>Plantes:</b>	<b>Seccions-alçats</b>	<b>Fotografia</b>
num.: _____	num.: _____	diapo: _____ 0
		B/N: _____ 0
		Color: _____ 0

FITXA D'UNITATS ESTRATIGRÀFIQUES

<b>PUNT D'INTERVENCIÓ ARQUEOLÒGICA</b>		<b>U.E.:</b>
Codi: 048/09	Intervenció: Can Fargas	1002 <input type="checkbox"/> <input checked="" type="checkbox"/> <input type="checkbox"/> <input type="checkbox"/> <input type="checkbox"/>
<b>UBICACIÓ:</b>		<b>COTES:</b>
Sector: _____ Zona: _____	Cala: 1000 Àmbit: _____	mínima: _____ 0 màxima: _____ 0
<b>Definició:</b> Crosta de morter	<b>Consistència:</b> compacta	<b>Criteris de diferenciació:</b> _____
<b>Superfície:</b> _____ 0	<b>Color:</b> blanquinós	<b>Fiabilitat estratigràfica:</b> _____
<b>COMPONENTS</b>	<b>SEQÜÈNCIA FÍSICA</b>	
<b>Geològics:</b> _____	Igual a: _____ En contacte amb: _____ Se li adossa: _____ S'adossa a: 1008 Cobert per: 1001 Cobreix: 1003, 1004 Tallat per: _____ Talla: _____ Reomplert per: _____ Reomple: _____	
<b>Orgànics:</b> _____		
<b>Artificials:</b> morter		
<b>DESCRIPCIÓ</b>	<b>ESTAT DE CONSERVACIÓ</b>	
Crosta de morter conservada en l'anul·lació d'un dipòsit de la fase del segle XVIII.	parcial	
<b>Data Actuació:</b> _____ <b>Fitxa revisada per:</b> _____	<b>Compr. de documentació</b> <input type="checkbox"/> Foto <input type="checkbox"/> Fitxa <input type="checkbox"/> Dibuix	
<b>Responsable:</b> _____		

<b>PROCÉS D'EXCAVACIÓ</b>		
data inici: _____ data final: _____		
<b>INTERPRETACIÓ</b>		
Crosta de morter conservada en l'anul·lació d'un dipòsit de la fase del segle XVIII.		
<b>MATERIALS REPRESENTATIUS</b>	<b>REFERÈNCIA MATERIALS</b>	
_____	Fulls d'inventari núm.: _____	
<b>ELEMENTS I CRITERIS DE DATACIÓ</b>	<b>CRONOLOGIA</b>	
Seqüència estratigràfica	segle XVIII.	
<b>OBSERVACIONS</b>		
_____		
<b>ARXIU</b>		
<b>Plantes:</b> num.: _____ _____ 0	<b>Seccions-alçats</b> num.: _____ _____ 0	<b>Fotografia</b> diapo: _____ 0 B/N: _____ 0 Color: _____ 0

FITXA D'UNITATS ESTRATIGRÀFIQUES

**PUNT D'INTERVENCIÓ ARQUEOLÒGICA**  
Codi: 048/09  
Intervenció: Can Fargas

**U.E.:**  
1003

**UBICACIÓ:**  
Sector: Zona:  
Cala: 1000 Àmbit:

**COTES:**  
mínima: 0  
màxima: 0

**Definició:** terraplenat constructiu sola 1002  
**Consistència:** dura  
**Criteris de diferenciació:**

**Superfície:** 0  
**Color:** marró vermellós  
**Fiabilitat estratigràfica:**

**COMPONENTS**  
**Geològics:**  
argiles  
**Orgànics:**  
**Artificials:**  
morter, constructiu

**SEQÜÈNCIA FÍSICA**  
Igual a:  
En contacte amb:  
Se li adossa:  
S'adossa a: 1008  
Cobert per: 1002  
Cobreix: 1005  
Tallat per: 1004  
Talla:  
Reomplert per:  
Reomple:

**DESCRIPCIÓ**  
Terraplenat amb argiles compactades.

**ESTAT DE CONSERVACIÓ**  
bo

Data Actuació: Fitxa revisada per:  
Responsable:  
**Compr. de documentació**  
 Foto  Fitxa  Dibuix

**PROCÉS D'EXCAVACIÓ**  
data inici: data final:

**INTERPRETACIÓ**  
Terraplenat amb argiles compactades associat a la construcció del segle XVIII.

**MATERIALS REPRESENTATIUS**

**REFERENCIA MATERIALS**  
Fulls d'inventari núm.:

**ELEMENTS I CRITERIS DE DATACIÓ**  
Seqüència estratigràfica

**CRONOLOGIA**  
segle XVIII.

**OBSERVACIONS**

**ARXIU**  
**Plantes:** num.:  
**Seccions-alçats:** num.:  
**Fotografia:** diapo: B/N: Color:

**FITXA D'UNITATS ESTRATIGRÀFIQUES**

<b>PUNT D'INTERVENCIÓ ARQUEOLÒGICA</b>		<b>U.E.:</b>
Codi: 048/09		1004
Intervenció: Can Fargas		<input checked="" type="checkbox"/> <input type="checkbox"/> <input type="checkbox"/> <input type="checkbox"/> <input type="checkbox"/> <input type="checkbox"/>
<b>UBICACIÓ:</b>		<b>COTES:</b>
Sector:	Zona:	minima: 0
Cala: 1000	Àmbit:	màxima: 0
<b>Definició:</b>	<b>Consistència:</b>	<b>Criteris de diferenciació:</b>
Intrusió cau de fauna.		
<b>Superfície:</b>	<b>Color:</b>	<b>Fiabilidad estratigràfica:</b>
0		
<b>COMPONENTS</b>	<b>SEQÜÈNCIA FÍSICA</b>	
Geològics:	Igual a:	
	En contacte amb:	
Orgànics:	Se li adossa:	
	S'adossa a:	
Artificials:	Cobert per:	
	Cobreix:	
	Tallat per:	
	Talla: 1003	
	Reomplert per:	
	Reomple:	
<b>DESCRIPCIÓ</b>	<b>ESTAT DE CONSERVACIÓ</b>	
Intrusió a 1003 per l'excavació de caus de rosegadors.	bo	
<b>Data Actuació:</b>	<b>Fitxa revisada per:</b>	<b>Compr. de documentació</b>
		<input type="checkbox"/> Foto <input type="checkbox"/> Fitxa <input type="checkbox"/> Dibuix

<b>PROCÉS D'EXCAVACIÓ</b>		
data inici: <input type="text"/> data final: <input type="text"/>		
<b>INTERPRETACIÓ</b>		
Intrusió a 1003 per l'excavació de caus de rosegadors.		
<b>MATERIALS REPRESENTATIUS</b>	<b>REFERENCIA MATERIALS</b>	
	Fulls d'inventari núm.: <input type="text"/>	
<b>ELEMENTS I CRITERIS DE DATACIÓ</b>	<b>CRONOLOGIA</b>	
Seqüència estratigràfica	TPQ segle XVIII.	
<b>OBSERVACIONS</b>		
<b>ARXIU</b>		
<b>Plantes:</b>	<b>Seccions-alçats</b>	<b>Fotografia</b>
num.: <input type="text"/> 0	num.: <input type="text"/> 0	diapo: <input type="text"/> 0
		B/N: <input type="text"/> 0
		Color: <input type="text"/> 0

FITXA D'UNITATS ESTRATIGRÀFIQUES

PUNT D'INTERVENCIÓ ARQUEOLÒGICA

Codi: 048/09  
Intervenció: Can Fargas

U.E:

1005

UBICACIÓ:

Sector:                      Zona:                        
Cala: 1000                      Àmbit:                     

COTES:

mínima:                      0  
màxima:                      0

Definició:

Segon nivell de terraplenat.

Consistència:

flonja

Criteris de diferenciació:

Superfície:

0

Color:

ataronjat

Fiabilidad estratigràfica:

COMPONENTS

Geològics:

Argiles i graves

Orgànics:

Artificials:

morter

SEQÜÈNCIA FÍSICA

Igual a:                        
En contacte amb:                        
Se li adossa:                        
S'adossa a: 1007  
Cobert per: 1003  
Cobreix: 1006  
Tallat per:                        
Talla:                        
Reomplert per:                        
Reomple:                     

DESCRIPCIÓ

Segon nivell de terraplenat sota 1003. Molt més ric en morter.

ESTAT DE CONSERVACIÓ

bo

Data Actuació:                      Fitxa revisada per:                     

Responsable:                     

Compr. de documentació

Foto                       Fitxa                       Dibuix

PROCÉS D'EXCAVACIÓ

data inici:                      data final:                     

INTERPRETACIÓ

Nivell de terraplenat de la fase de reformes del segle XVIII. Ja s'adossa al parament del mur medieval on recolza la fonamentació del segle XVIII.

MATERIALS REPRESENTATIUS

REFERENCIA MATERIALS

Fulls d'inventari núm.:                     

ELEMENTS I CRITERIS DE DATACIÓ

Seqüència estratigràfica

CRONOLOGIA

segle XVIII.

OBSERVACIONS

ARXIU

Plantes:

num.:                      0

Seccions-alçats

num.:                      0

Fotografia

diapo:                      0  
B/ N:                      0  
Color:                      0

**FITXA D'UNITATS ESTRATIGRÀFIQUES**

<b>PUNT D'INTERVENCIÓ ARQUEOLÒGICA</b>		<b>U.E.:</b>	
Codi:	048/09	1006	<input type="checkbox"/>
Intervenció:	Can Fargas	<input checked="" type="checkbox"/>	<input type="checkbox"/>

<b>UBICACIÓ:</b>		<b>COTES:</b>	
Sector:	Zona:	minima:	0
Cala:	1000	màxima:	0

<b>Definició:</b>	<b>Consistenda:</b>	<b>Criteris de diferenciació:</b>
Pastera de 1007	compactada	
<b>Superfície:</b>	<b>Color:</b>	<b>Fiabilidad estratigràfica:</b>
0	blanc groguenc	

**COMPONENTS**

**Geològics:**

**Orgànics:**

**Artificials:**

morter

**SEQÜÈNCIA FÍSICA**

Igual a:

En contacte amb:

Se li adossa:

S'adossa a: 1007

Cobert per: 1005

Cobreix:

Tallat per:

Talla:

Reomplert per:

Reomple:

**DESCRIPCIÓ**

Pastera del morter construïtu de l'estructura 1007, a la qual s'entrega.

**ESTAT DE CONSERVACIÓ**

bo

Data Actuació:

Fitxa revisada per:

Responsable:

**Compr. de documentació**

Foto  Fitxa  Dibuix

**PROCÉS D'EXCAVACIÓ**

data inici: data final:

**INTERPRETACIÓ**

Pastera del morter construïtu de l'estructura 1007, a la qual s'entrega.

**MATERIALS REPRESENTATIUS**

**REFERENCIA MATERIALS**

Fulls d'inventari núm.:

**ELEMENTS I CRITERIS DE DATACIÓ**

seqüència estratigràfica

**CRONOLOGIA**

TAQ segle XVIII.

**OBSERVACIONS**

**ARXIU**

<b>Plantes:</b>	<b>Seccions-alçats</b>	<b>Fotografia</b>
num.:	num.:	diapo:
0	0	0
		B/ N:
		0
		Color:
		0

FITXA D'UNITATS ESTRATIGRÀFIQUES

<b>PUNT D'INTERVENCIÓ ARQUEOLÒGICA</b>		<b>U.E.:</b>
Codi: 048/09	Intervenció: Can Fargas	1007 <input type="checkbox"/> <input checked="" type="checkbox"/> <input type="checkbox"/> <input type="checkbox"/> <input type="checkbox"/>
<b>UBACIACIÓ:</b>		<b>COTES:</b>
Sector: _____ Zona: _____	Cala: 1000 Àmbit: _____	mínima: _____ 0 màxima: _____ 0
<b>Definició:</b> Mur TAQ segle XVIII	<b>Consistència:</b> _____	<b>Criteris de diferenciació:</b> _____
<b>Superfície:</b> _____ 0	<b>Color:</b> _____	<b>Fiabilidad estratigràfica:</b> _____
<b>COMPONENTS</b>	<b>SEQÜÈNCIA FÍSICA</b>	
<b>Geològics:</b> pedra sense treballar	Igual a: _____ En contacte amb: _____ Se li adossa: 1004, 1005, 1006. S'adossa a: _____ Cobert per: 1008 Cobreix: _____ Tallat per: _____ Talla: _____ Reomplert per: _____ Reomple: _____	
<b>Orgànics:</b> _____		
<b>Artificials:</b> morter		
<b>DESCRIPCIÓ</b>	<b>ESTAT DE CONSERVACIÓ</b>	
Mur on recolza la fonamentació de la construcció del segle XVIII.	bo	
<b>Data Actuació:</b> _____	<b>Fitxa revisada per:</b> _____	<b>Compr. de documentació</b>
<b>Responsable:</b> _____	<input type="checkbox"/> Foto <input type="checkbox"/> Fitxa <input type="checkbox"/> Dibuix	

<b>PROCÉS D'EXCAVACIÓ</b>		
data inici: _____ data final: _____		
<b>INTERPRETACIÓ</b>		
Mur on recolza la fonamentació de la construcció del segle XVIII. No correspon a la fase del segle XVII, ja que al XVIII es dobla aquest mur. Encaixa tipològicament amb la fase del segle XII.		
<b>MATERIALS REPRESENTATIUS</b>	<b>REFERENCIA MATERIALS</b>	
	Fulls d'inventari núm.: _____	
<b>ELEMENTS I CRITERIS DE DATACIÓ</b>	<b>CRONOLOGIA</b>	
Seqüència estratigràfica	TAQ segle XVIII.	
<b>OBSERVACIONS</b>		
Parament similar al de la fase del segle XIII.		
<b>ARXIU</b>		
<b>Plantes:</b> num.: _____ 0	<b>Seccions-alçats</b> num.: _____ 0	<b>Fotografia</b> diapo: _____ 0 B/ N: _____ 0 Color: _____ 0



FITXA D'UNITATS ESTRATIGRÀFIQUES

**PUNT D'INTERVENCIÓ ARQUEOLÒGICA**  
Codi: 048/09  
Intervenció: Can Fargas

**U.E.:**  
1008

**UBICACIÓ:**  
Sector:                      Zona:                        
Cala: 1000                      Àmbit:                     

**COTES:**  
mínima:                      0  
màxima:                      0

**Definició:** Foramentació segle XVII.  
**Consistència:**                        
**Criteris de diferenciació:**                        
**Superfície:**                      0  
**Color:**                        
**Fiabilidad estratigràfica:**

**COMPONENTS**  
**Geològics:**  
  
**Orgànics:**  
  
**Artificials:**  
Pedra treballada, maó, morter.

**SEQÜÈNCIA FÍSICA**  
Igual a:                        
En contacte amb:                        
Se li adossa: 1001, 1002, 1003.  
S'adossa a:                        
Cobert per:                        
Cobreix: 1007  
Tallat per:                        
Talla:                        
Reomplert per:                        
Reomple:                     

**DESCRIPCIÓ**  
Mur de fonamentació combinant pedra amb maó i doblant mut del segle XVII.

**ESTAT DE CONSERVACIÓ**  
bo

Data Actuació:                      Fitxa revisada per:                        
**Responsable:**                        
**Compr. de documentació**  
 Foto     Fitxa     Dibuix

**PROCÉS D'EXCAVACIÓ**  
data inici:                      data final:                     

**INTERPRETACIÓ**  
Mur de fonamentació combinant pedra amb maó i doblant mut del segle XVII. Recolza sobre mur anterior.

**MATERIALS REPRESENTATIUS**

**REFERENCIA MATERIALS**  
Fulls d'inventari núm.:                     

**ELEMENTS I CRITERIS DE DATACIÓ**  
parament constructiu

**CRONOLOGIA**  
segle XVIII.

**OBSERVACIONS**

**ARXIU**  
**Plantes:** num.:                      0  
**Seccions-alçats:** num.:                      0  
**Fotografia:** diapo:                      0  
B/N:                      0  
Color:                      0

FITXA D'UNITATS ESTRATIGRÀFIQUES

**PUNT D'INTERVENCIÓ ARQUEOLÒGICA**

Codi: 048/09  
Intervenció: Can Fargas

**U.E.:**  
1101

**UBICACIÓ:**

Sector: Zona:  
Cala: 1100 Àmbit:

**COTES:**

mínima: 0  
màxima: 0

**Definició:** Amortització dipòsit  
**Consistència:** solta  
**Criteris de diferenciació:**

**Superfície:** 0  
**Color:** blanquinós  
**Fiabilidad estratigràfica:**

**COMPONENTS**

**Geològics:**  
sorres

**Orgànics:**

**Artificials:**  
constructiu, plàstic

**SEQÜÈNCIA FÍSICA**

Igual a:  
En contacte amb:  
Se li adossa:  
S'adossa a:  
Cobert per:  
Cobreix: 1102  
Tallat per:  
Talla:  
Reomplert per:  
Reomple:

**DESCRIPCIÓ**

Amortització dipòsit amb runa contemporània.

**ESTAT DE CONSERVACIÓ**

bo

Data Actuació: Fitxa revisada per:

Responsable: **Compr. de documentació**

Foto  Fitxa  Dibuix

**PROCÉS D'EXCAVACIÓ**

data inici: data final:

**INTERPRETACIÓ**

Amortització dipòsit amb runa contemporània.

**MATERIALS REPRESENTATIUS**

**REFERENCIA MATERIALS**

Fulls d'inventari núm.:

**ELEMENTS I CRITERIS DE DATACIÓ**

material constructiu

**CRONOLOGIA**

segle XX.

**OBSERVACIONS**

**ARXIU**

**Plantes:** num.: 0

**Seccions-alçats:** num.: 0

**Fotografia:** diapo: 0  
B/N: 0  
Color: 0

FITXA D'UNITATS ESTRATIGRÀFIQUES

<b>PUNT D'INTERVENCIÓ ARQUEOLÒGICA</b>		<b>U.E.:</b>
Codi: 048/09		1102
Intervenció: Can Fargas		<input type="checkbox"/> <input checked="" type="checkbox"/> <input type="checkbox"/> <input type="checkbox"/> <input type="checkbox"/>
<b>UBICACIÓ:</b>		<b>COTES:</b>
Sector: _____	Zona: _____	mínima: _____ 0
Cala: 1100	Àmbit: _____	màxima: _____ 0
<b>Definició:</b> dipòsit	<b>Consistència:</b> _____	<b>Criteris de diferenciació:</b> _____
<b>Superfície:</b> _____ 0	<b>Color:</b> _____	<b>Fiabilitat estratigràfica:</b> _____
<b>COMPONENTS</b>	<b>SEQÜÈNCIA FÍSICA</b>	
<b>Geològics:</b> _____	Igual a: _____	
<b>Orgànics:</b> _____	En contacte amb: _____	
<b>Artificials:</b> maó, rajola vidrada, ciment.	Se li adossa: _____	
	S'adossa a: _____	
	Cobert per: 1101	
	Cobreix: _____	
	Tallat per: _____	
	Talla: _____	
	Reomplert per: _____	
	Reomple: _____	
<b>DESCRIPCIÓ</b>	<b>ESTAT DE CONSERVACIÓ</b>	
Dipòsit emmagatzematge segle XX.	bo	
<b>Data Actuació:</b> _____	<b>Fitxa revisada per:</b> _____	
<b>Responsable:</b> _____	<b>Compr. de documentació</b>	
	<input type="checkbox"/> Foto <input type="checkbox"/> Fitxa <input type="checkbox"/> Dibuix	

<b>PROCÉS D'EXCAVACIÓ</b>		
data inici: _____ data final: _____		
<b>INTERPRETACIÓ</b>		
Dipòsit emmagatzematge segle XX, dins sala del segle XVIII.		
<b>MATERIALS REPRESENTATIUS</b>	<b>REFERENCIA MATERIALS</b>	
_____	Fulls d'inventari núm.: _____	
<b>ELEMENTS I CRITERIS DE DATACIÓ</b>	<b>CRONOLOGIA</b>	
material constructiu	segle XX.	
<b>OBSERVACIONS</b>		
_____		
<b>ARXIU</b>		
<b>Plantes:</b>	<b>Seccions-alçats</b>	<b>Fotografia</b>
num.: _____	num.: _____	diapo: _____ 0
_____ 0	_____ 0	B/N: _____ 0
		Color: _____ 0

FITXA D'UNITATS ESTRATIGRÀFIQUES

<b>PUNT D'INTERVENCIÓ ARQUEOLÒGICA</b>		<b>U.E.:</b>
Codi: 048/09	Intervenció: Can Fargas	1201 <input type="checkbox"/> <input checked="" type="checkbox"/> <input type="checkbox"/> <input type="checkbox"/> <input type="checkbox"/> <input type="checkbox"/>
<b>UBICACIÓ:</b>		<b>COTES:</b>
Sector: _____ Zona: _____	Cala: 1200 Àmbit: _____	mínima: _____ 0 màxima: _____ 0
<b>Definició:</b> Runa preparant paviment formigó	<b>Consistència:</b> compactada	<b>Criteris de diferenciació:</b> _____
<b>Superfície:</b> _____ 0	<b>Color:</b> blanc grisós	<b>Fiabilitat estratigràfica:</b> _____
<b>COMPONENTS</b>	<b>SEQÜÈNCIA FÍSICA</b>	
<b>Geològics:</b> sorres	Igual a: _____ En contacte amb: _____ Se li adossa: _____ S'adossa a: _____ Cobert per: _____ Cobreix: 1202, 1203, 1204. Tallat per: _____ Talla: _____ Reomplert per: _____ Reomple: _____	
<b>Orgànics:</b> _____		
<b>Artificials:</b> constructiu, morter		
<b>DESCRIPCIÓ</b>	<b>ESTAT DE CONSERVACIÓ</b>	
Runa heterogènia preparant paviment formigó	bo	
<b>Data Actuació:</b> _____	<b>Fitxa revisada per:</b> _____	<b>Compr. de documentació</b>
<b>Responsable:</b> _____	<input type="checkbox"/> Foto	<input type="checkbox"/> Fitxa <input type="checkbox"/> Dibuix

<b>PROCÉS D'EXCAVACIÓ</b>		
data inici: _____ data final: _____		
<b>INTERPRETACIÓ</b>		
Runa heterogènia preparant paviment formigó		
<b>MATERIALS REPRESENTATIUS</b>	<b>REFERENCIA MATERIALS</b>	
_____	Fulls d'inventari núm.: _____	
<b>ELEMENTS I CRITERIS DE DATACIÓ</b>	<b>CRONOLOGIA</b>	
material constructiu	segle XX.	
<b>OBSERVACIONS</b>	_____	
<b>ARXIU</b>		
<b>Plantes:</b> num.: _____ 0	<b>Seccions-alçats</b> num.: _____ 0	<b>Fotografia</b> diapo: _____ 0 B/N: _____ 0 Color: _____ 0

**FITXA D'UNITATS ESTRATRIGRÀFIQUES**

**PUNT D'INTERVENCIÓ ARQUEOLÒGICA**

Codi:

Intervenció:

**U.E.:**

**UBICACIÓ:**

Sector:

Zona:

Cala:

Àmbit:

**COTES:**

mínima:

màxima:

<b>Definició:</b> Canalització desguàs safareig	<b>Consistència:</b> <input type="text"/>	<b>Criteris de diferenciació:</b> <input type="text"/>
<b>Superfície:</b> <input type="text" value="0"/>	<b>Color:</b> <input type="text"/>	<b>Fiabilitat estratigràfica:</b> <input type="text"/>

**COMPONENTS**

**Geològics:**

**Orgànics:**

**Artificials:**  
ciment, maó.

**SEQÜÈNCIA FÍSICA**

Igual a:

En contacte amb:

Se li adossa:

S'adossa a:

Cobert per:

Cobreix:

Tallat per:

Talla:

Reomplert per:

Reomple:

**DESCRIPCIÓ**

Canalització desguàs safareig

**ESTAT DE CONSERVACIÓ**

bo

Data Actuació:

Fitxa revisada per:

Responsable:

**Compr. de documentació**

Foto  Fitxa  Dibuix

**PROCÉS D'EXCAVACIÓ**

data inici:

data final:

**INTERPRETACIÓ**

Canalització desguàs safareig interior.

**MATERIALS REPRESENTATIUS**

**REFERENCIA MATERIALS**

Fulls d'inventari núm.:

**ELEMENTS I CRITERIS DE DATACIÓ**

material constructiu

**CRONOLOGIA**

segle XX.

**OBSERVACIONS**

**ARXIU**

<b>Plantes:</b> num.: <input type="text" value="0"/>	<b>Seccions-alçats:</b> num.: <input type="text" value="0"/>	<b>Fotografia:</b> diapo: <input type="text" value="0"/> B/ N: <input type="text" value="0"/> Color: <input type="text" value="0"/>
---	---	--

**FITXA D'UNITATS ESTRATIGRÀFIQUES**

<b>PUNT D'INTERVENCIÓ ARQUEOLÒGICA</b>		<b>U.E.:</b>
Codi: 048/09		1203
Intervenció: Can Fargas		<input type="checkbox"/> <input type="checkbox"/> <input checked="" type="checkbox"/> <input type="checkbox"/> <input type="checkbox"/>
<b>UBICACIÓ:</b>	<b>COTES:</b>	
Sector: _____ Zona: _____	minima: _____ 0	
Cala: 1200 Àmbit: _____	màxima: _____ 0	
<b>Definició:</b> Runa sota 1201	<b>Consistència:</b> solta	<b>Criteris de diferenciació:</b> _____
<b>Superfície:</b> _____ 0	<b>Color:</b> variati	<b>Fiabilidad estratigràfica:</b> _____
<b>COMPONENTS</b>	<b>SEQÜÈNCIA FÍSICA</b>	
<b>Geològics:</b> sorres	Igual a: _____	
<b>Orgànics:</b> _____	En contacte amb: _____	
<b>Artificials:</b> constructiu, morter.	Se li adossa: _____	
	S'adossa a: 1202, 1205	
	Cobert per: 1201	
	Cobreix: 1208	
	Tallat per: _____	
	Talla: _____	
	Reomplert per: _____	
	Reomple: _____	
<b>DESCRIPCIÓ</b>	<b>ESTAT DE CONSERVACIÓ</b>	
Abocament runa heterogènia en moment de construcció del desguàs 1202.	bo	
<b>Data Actuació:</b> _____	<b>Fitxa revisada per:</b> _____	
<b>Responsable:</b> _____	<b>Compr. de documentació</b>	
	<input type="checkbox"/> Foto <input type="checkbox"/> Fitxa <input type="checkbox"/> Dibuix	

<b>PROCÉS D'EXCAVACIÓ</b>		
	data inici: _____ data final: _____	
<b>INTERPRETACIÓ</b>		
Abocament runa heterogènia en moment de construcció del desguàs 1202.		
<b>MATERIALS REPRESENTATIUS</b>	<b>REFERENCIA MATERIALS</b>	
	Fulls d'inventari núm.: _____	
<b>ELEMENTS I CRITERIS DE DATACIÓ</b>	<b>CRONOLOGIA</b>	
Seqüència estratigràfica	segle XX.	
<b>OBSERVACIONS</b>		
<b>ARXIU</b>		
<b>Plantes:</b>	<b>Seccions-alçats</b>	<b>Fotografia</b>
num.: _____	num.: _____	diapo: _____ 0
<input type="checkbox"/>	<input type="checkbox"/>	B/ N: _____ 0
		Color: _____ 0

FITXA D'UNITATS ESTRATIGRÀFIQUES

<b>PUNT D'INTERVENCIÓ ARQUEOLÒGICA</b>		<b>U.E.:</b>
Codi:	048/09	1204
Intervenció:	Can Fargas	<input type="checkbox"/> <input checked="" type="checkbox"/> <input type="checkbox"/> <input type="checkbox"/> <input checked="" type="checkbox"/> <input type="checkbox"/>

<b>UBICACIÓ:</b>		<b>COTES:</b>
Sector:	Zona:	minima: 0
Cala: 1200	Àmbit:	màxima: 0

<b>Definició:</b> Argiles vermelloses	<b>Consistència:</b> dura	<b>Criteris de diferenciació:</b>
<b>Superfície:</b> 0	<b>Color:</b> marró vermellós	<b>Fiabilidad estratigràfica:</b>

<b>COMPONENTS</b>
<b>Geològics:</b> argiles
<b>Orgànics:</b>
<b>Artificials:</b> morter

<b>SEQÜÈNCIA FÍSICA</b>
Igual a:
En contacte amb:
Se li adossa: 1205
S'adossa a: 1211
Cobert per: 1201
Cobreix:
Tallat per: 1209
Talla:
Reomplert per:
Reomple:

<b>DESCRIPCIÓ</b>
Argiles aportades sobre geològic.

<b>ESTAT DE CONSERVACIÓ</b>
parcial

Data Actuació:	Fitxa revisada per:
Responsable:	<b>Compr. de documentació</b>
	<input type="checkbox"/> Foto <input type="checkbox"/> Fitxa <input type="checkbox"/> Dibuix

<b>PROCÉS D'EXCAVACIÓ</b>
data inici: data final:

<b>INTERPRETACIÓ</b>
Preparació del paviment de rajola 1208.

<b>MATERIALS REPRESENTATIUS</b>
---------------------------------

<b>REFERENCIA MATERIALS</b>
Fulls d'inventari núm.:

<b>ELEMENTS I CRITERIS DE DATACIÓ</b>
Seqüència estratigràfica

<b>CRONOLOGIA</b>
segle XIX.

<b>OBSERVACIONS</b>
---------------------

<b>ARXIU</b>		
<b>Plantes:</b>	<b>Seccions-alçats</b>	<b>Fotografia</b>
num.: 0	num.: 0	diapo: 0
		B/N: 0
		Color: 0

FITXA D'UNITATS ESTRATIGRÀFIQUES

<b>PUNT D'INTERVENCIÓ ARQUEOLÒGICA</b>		<b>U.E.:</b>
Codi: 048/09	Intervenció: Can Fargas	1205
<b>UBICACIÓ:</b>		<input type="checkbox"/> <input checked="" type="checkbox"/> <input type="checkbox"/> <input type="checkbox"/> <input type="checkbox"/> <input type="checkbox"/>
Sector:	Zona:	<b>COTES:</b>
Cala: 1200	Àmbit:	mínima: 0
		màxima: 0
<b>Definició:</b>	<b>Consistència:</b>	<b>Criteris de diferenciació:</b>
Graó del paviment 1208.		
<b>Superfície:</b>	<b>Color:</b>	<b>Fiabilidad estratigràfica:</b>
0		
<b>COMPONENTS</b>	<b>SEQÜÈNCIA FÍSICA</b>	
<b>Geològics:</b>	Igual a:	
	En contacte amb:	
<b>Orgànics:</b>	Se li adossa: 1208	
	S'adossa a:	
<b>Artificials:</b>	Cobert per: 1201	
rajola de fang cuit morter	Cobreix: 1204	
	Tallat per:	
	Talla:	
	Reomplert per:	
	Reomple:	
<b>DESCRIPCIÓ</b>	<b>ESTAT DE CONSERVACIÓ</b>	
Graó amb maó en disposició horitzontal i dret.	bo	
<b>Data Actuació:</b>	<b>Fitxa revisada per:</b>	
		<b>Compr. de documentació</b>
<b>Responsable:</b>	<input type="checkbox"/> Foto <input type="checkbox"/> Fitxa <input type="checkbox"/> Dibuix	

<b>PROCÉS D'EXCAVACIÓ</b>		
data inici: <input type="text"/> data final: <input type="text"/>		
<b>INTERPRETACIÓ</b>		
Graó marcant un canvi en la cota de circulació de la pavimentació del segle XIX. Al nord el geològic és més alt a causa del punt on queda penjada la fonamentació de la torre.		
<b>MATERIALS REPRESENTATIUS</b>	<b>REFERENCIA MATERIALS</b>	
	Fulls d'inventari núm.: <input type="text"/>	
<b>ELEMENTS I CRITERIS DE DATACIÓ</b>	<b>CRONOLOGIA</b>	
seqüència estratigràfica	segle XIX.	
<b>OBSERVACIONS</b>		
<b>ARXIU</b>		
<b>Plantes:</b>	<b>Seccions-alçats</b>	<b>Fotografia</b>
num.: <input type="text"/>	num.: <input type="text"/>	diapo: <input type="text"/>
0	0	B/N: <input type="text"/>
		Color: <input type="text"/>
		0



FITXA D'UNITATS ESTRATIGRÀFIQUES

**PUNT D'INTERVENCIÓ ARQUEOLÒGICA**

Codi: 048/09  
Intervenció: Can Fargas

**U.E.:**  
1206

**UBICACIÓ:**

Sector:                      Zona:                        
Cala: 1200                      Àmbit:                     

**COTES:**  
mínima:                      0  
màxima:                      0

**Definició:** rasa de serveis  
**Consistència:**                        
**Superfície:**                      0  
**Color:**                        
**Criteris de diferenciació:**                        
**Fiabilidad estratigràfica:**

**COMPONENTS**

**Geològics:**  
  
**Orgànics:**  
  
**Artificials:**

**SEQÜÈNCIA FÍSICA**

Igual a:                        
En contacte amb:                        
Se li adossa:                        
S'adossa a:                        
Cobert per: 1201                        
Cobreix:                        
Tallat per:                        
Talla: 1204                        
Reomplert per: 1207, 1210                        
Reomple:                     

**DESCRIPCIÓ**

Rasa de serveis contemporanis

**ESTAT DE CONSERVACIÓ**

bo

Data Actuació:                      Fitxa revisada per:                        
Responsable:                        
**Compr. de documentació**  
 Foto     Fitxa     Dibuix

**PROCÉS D'EXCAVACIÓ**

data inici:                      data final:                     

**INTERPRETACIÓ**

Rasa constructiva del tub de ferro 1210 per a conducció d'aigua neta.

**MATERIALS REPRESENTATIUS**

**REFERENCIA MATERIALS**

Fulls d'inventari núm.:                     

**ELEMENTS I CRITERIS DE DATACIÓ**

Seqüència estratigràfica

**CRONOLOGIA**

segle XX.

**OBSERVACIONS**

**ARXIU**

**Plantes:** num.:                      0  
**Seccions-alçats:** num.:                      0  
**Fotografia:** diapo:                      0  
B/ N:                      0  
Color:                      0

**FITXA D'UNITATS ESTRATIGRÀFIQUES**

<b>PUNT D'INTERVENCIÓ ARQUEOLÒGICA</b>		<b>U.E.:</b>
Codi: 048/09	1207	
Intervenció: Can Fargas	<input type="checkbox"/> <input checked="" type="checkbox"/> <input type="checkbox"/> <input type="checkbox"/> <input checked="" type="checkbox"/> <input type="checkbox"/>	
<b>UBICACIÓ:</b>		<b>COTES:</b>
Sector: _____	Zona: _____	minima: _____ 0
Cala: 1200	Àmbit: _____	màxima: _____ 0
<b>Definició:</b> Rebliment de la rasa 1206	<b>Consistència:</b> flonja	<b>Criteris de diferenciació:</b> _____
<b>Superfície:</b> _____ 0	<b>Color:</b> marró fosc	<b>Fiabilidad estratigràfica:</b> _____
<b>COMPONENTS</b>	<b>SEQÜÈNCIA FÍSICA</b>	
<b>Geològics:</b> argiles	Igual a: _____	
<b>Orgànics:</b> _____	En contacte amb: _____	
<b>Artificials:</b> _____	Se li adossa: _____	
	S'adossa a: _____	
	Cobert per: 1201	
	Cobreix: 1210	
	Tallat per: _____	
	Talla: _____	
	Reomplert per: _____	
	Reomple: 1206	
<b>DESCRIPCIÓ</b>	<b>ESTAT DE CONSERVACIÓ</b>	
Rebliment de la rasa 1206	bo	
<b>Data Actuació:</b> _____	<b>Fitxa revisada per:</b> _____	
<b>Responsable:</b> _____	<b>Compr. de documentació</b>	
	<input type="checkbox"/> Foto <input type="checkbox"/> Fitxa <input type="checkbox"/> Dibuix	

<b>PROCÉS D'EXCAVACIÓ</b>	
data inici: _____ data final: _____	
<b>INTERPRETACIÓ</b>	
Rebliment de la rasa 1206	
<b>MATERIALS REPRESENTATIUS</b>	<b>REFERENCIA MATERIALS</b>
_____	Fulls d'inventari núm.: _____
<b>ELEMENTS I CRITERIS DE DATACIÓ</b>	<b>CRONOLOGIA</b>
Seqüència estratigràfica	segle XX.
<b>OBSERVACIONS</b>	
_____	
<b>ARXIU</b>	
<b>Plantes:</b>	<b>Seccions-alçats</b>
num.: _____	num.: _____
_____ 0	_____ 0
<b>Fotografia</b>	
diapo: _____ 0	
B/N: _____ 0	
Color: _____ 0	

**FITXA D'UNITATS ESTRATIGRÀFIQUES**

**PUNT D'INTERVENCIÓ ARQUEOLÒGICA**

Codi:

Intervenció:

**U.E.:**

**UBICACIÓ:**

Sector:  Zona:

Cala:  Àmbit:

**COTES:**

mínima:

màxima:

<b>Definició:</b> <input type="text" value="Paviment segle XIX"/>	<b>Consistència:</b> <input type="text"/>	<b>Criteris de diferenciació:</b> <input type="text"/>
<b>Superfície:</b> <input type="text" value="0"/>	<b>Color:</b> <input type="text"/>	<b>Fiabilitat estratigràfica:</b> <input type="text"/>

**COMPONENTS**

**Geològics:**

**Orgànics:**

**Artificials:**

**SEQÜÈNCIA FÍSICA**

Igual a:

En contacte amb:

Se li adossa:

S'adossa a:

Cobert per:

Cobreix:

Tallat per:

Talla:

Reomplert per:

Reomple:

**DESCRIPCIÓ**

**ESTAT DE CONSERVACIÓ**

Data Actuació:  Fitxa revisada per:

Responsable:

**Compr. de documentació**

Foto  Fitxa  Dibuix

**PROCÉS D'EXCAVACIÓ**

data inici:  data final:

**INTERPRETACIÓ**

**MATERIALS REPRESENTATIUS**

**REFERENCIA MATERIALS**

Fulls d'inventari núm.:

**ELEMENTS I CRITERIS DE DATACIÓ**

**CRONOLOGIA**

**OBSERVACIONS**

**ARXIU**

<b>Plantes:</b> num.: <input type="text" value="0"/>	<b>Seccions-alçats</b> num.: <input type="text" value="0"/>	<b>Fotografia</b> diapo: <input type="text" value="0"/> B/N: <input type="text" value="0"/> Color: <input type="text" value="0"/>
---	--	--

FITXA D'UNITATS ESTRATIGRÀFIQUES

<b>PUNT D'INTERVENCIÓ ARQUEOLÒGICA</b>		<b>U.E.:</b>
Codi: 048/09	Intervenció: Can Fargas	1209 <input type="checkbox"/> <input checked="" type="checkbox"/> <input type="checkbox"/> <input type="checkbox"/> <input type="checkbox"/>
<b>UBICACIÓ:</b>		<b>COTES:</b>
Sector: <input type="text"/>	Zona: <input type="text"/>	mínima: <input type="text"/> 0
Cala: 1200	Àmbit: <input type="text"/>	màxima: <input type="text"/> 0
<b>Definició:</b> servei contemporani	<b>Consistència:</b> <input type="text"/>	<b>Criteris de diferenciació:</b> <input type="text"/>
<b>Superfície:</b> <input type="text"/> 0	<b>Color:</b> <input type="text"/>	<b>Fiabilitat estratigràfica:</b> <input type="text"/>
<b>COMPONENTS</b>	<b>SEQÜÈNCIA FÍSICA</b>	
<b>Geològics:</b> <input type="text"/>	Igual a: <input type="text"/>	
<b>Orgànics:</b> <input type="text"/>	En contacte amb: <input type="text"/>	
<b>Artificials:</b> tub metàl·lic Fe.	Se li adossa: <input type="text"/>	
	S'adossa a: <input type="text"/>	
	Cobert per: 1207	
	Cobreix: <input type="text"/>	
	Tallat per: <input type="text"/>	
	Talla: <input type="text"/>	
	Reomplert per: <input type="text"/>	
	Reomple: 1206	
<b>DESCRIPCIÓ</b>	<b>ESTAT DE CONSERVACIÓ</b>	
Tub metàl·lic conducció aigua.	bo	
<b>Data Actuació:</b> <input type="text"/>	<b>Fitxa revisada per:</b> <input type="text"/>	
<b>Responsable:</b> <input type="text"/>	<b>Compr. de documentació</b>	
	<input type="checkbox"/> Foto <input type="checkbox"/> Fitxa <input type="checkbox"/> Dibuix	

<b>PROCÉS D'EXCAVACIÓ</b>		
data inici: <input type="text"/> data final: <input type="text"/>		
<b>INTERPRETACIÓ</b>		
Tub metàl·lic conducció aigua.		
<b>MATERIALS REPRESENTATIUS</b>		
<b>REFERENCIA MATERIALS</b>		
Fulls d'inventari núm.: <input type="text"/>		
<b>ELEMENTS I CRITERIS DE DATACIÓ</b>		
material constructiu		
<b>CRONOLOGIA</b>		
segle XX.		
<b>OBSERVACIONS</b>		
<b>ARXIU</b>		
<b>Plantes:</b> num.: <input type="text"/> 0	<b>Seccions-alçats</b> num.: <input type="text"/> 0	<b>Fotografia</b> diapo: <input type="text"/> 0 B/N: <input type="text"/> 0 Color: <input type="text"/> 0

FITXA D'UNITATS ESTRATIGRÀFIQUES

<b>PUNT D'INTERVENCIÓ ARQUEOLÒGICA</b>		<b>U.E.:</b>	
Codi: 048/09	1210		
Intervenció: Can Fargas	<input type="checkbox"/> <input checked="" type="checkbox"/> <input type="checkbox"/> <input type="checkbox"/> <input type="checkbox"/>		
<b>UBICACIÓ:</b>		<b>COTES:</b>	
Sector: _____	Zona: _____	minima: _____ 0	
Cala: 1200	Àmbit: _____	màxima: _____ 0	
<b>Definició:</b> Foramentació torre	<b>Consistència:</b> _____	<b>Criteris de diferenciació:</b> _____	
<b>Superfície:</b> _____ 0	<b>Color:</b> _____	<b>Fiabilidad estratigràfica:</b> _____	
<b>COMPONENTS</b>		<b>SEQÜÈNCIA FÍSICA</b>	
<b>Geològics:</b> Pedra variablement treballada	Igual a: _____		
<b>Orgànics:</b> _____	En contacte amb: _____		
<b>Artificials:</b> morter de calç	Se li adossa: 1201, 1202, 1204		
	S'adossa a: _____		
	Cobert per: _____		
	Cobreix: _____		
	Tallat per: _____		
	Talla: _____		
	Reomplert per: _____		
	Reomple: _____		
<b>DESCRIPCIÓ</b>		<b>ESTAT DE CONSERVACIÓ</b>	
Fonamentació torre medieval		bo	
<b>Data Actuació:</b> _____	<b>Fitxa revisada per:</b> _____	<b>Compr. de documentació</b>	
<b>Responsable:</b> _____	<input type="checkbox"/> Foto <input type="checkbox"/> Fitxa <input type="checkbox"/> Dibuix		

<b>PROCÉS D'EXCAVACIÓ</b>		
data inici: _____ data final: _____		
<b>INTERPRETACIÓ</b>		
Fonamentació de la torre. La cota on recolza sobre el natural determina les cotes de circulació de les pavimentacions contemporànies. Aquest fet explica l'existència dels graons en el paviment del segle XIX (UE.1208).		
<b>MATERIALS REPRESENTATIU</b>	<b>REFERENCIA MATERIALS</b>	
_____	Fulls d'inventari núm.: _____	
<b>ELEMENTS I CRITERIS DE DATACIÓ</b>	<b>CRONOLOGIA</b>	
parament, tècniques constructives.	fi segle XI / inicis segle XII.	
<b>OBSERVACIONS</b>		
_____		
<b>ARXIU</b>		
<b>Plantes:</b>	<b>Seccions-alçats</b>	<b>Fotografia</b>
num.: _____	num.: _____	diapo: _____ 0
_____ 0	_____ 0	B/ N: _____ 0
		Color: _____ 0

FITXA D'UNITATS ESTRATIGRÀFIQUES

<b>PUNT D'INTERVENCIÓ ARQUEOLÒGICA</b>		<b>U.E.:</b>
Codi: 048/09	Intervenció: Can Fargas	1301 <input type="checkbox"/> <input checked="" type="checkbox"/> <input type="checkbox"/> <input type="checkbox"/> <input checked="" type="checkbox"/> <input type="checkbox"/>
<b>UBICACIÓ:</b>		<b>COTES:</b>
Sector: _____ Zona: _____	Cala: 1300 Àmbit: _____	mínima: _____ 0 màxima: _____ 0
<b>Definició:</b> Runa preparant paviment formigó.	<b>Consistència:</b> compacte	<b>Criteris de diferenciació:</b> _____
<b>Superfície:</b> _____ 0	<b>Color:</b> blanquinós	<b>Fiabilitat estratigràfica:</b> _____
<b>COMPONENTS</b>	<b>SEQÜÈNCIA FÍSICA</b>	
<b>Geològics:</b> pedruscall	Igual a: _____ En contacte amb: _____ Se li adossa: _____ S'adossa a: 1303, 1304. Cobert per: _____ Cobreix: 1302, 1305, 1306, 1307. Tallat per: _____ Talla: _____ Reomplert per: _____ Reomple: _____	
<b>Orgànics:</b> _____		
<b>Artificials:</b> constructiu, morter, plàstic.		
<b>DESCRIPCIÓ</b>	<b>ESTAT DE CONSERVACIÓ</b>	
Abocament de runa i trossa.	bo	
<b>Data Actuació:</b> _____	<b>Fitxa revisada per:</b> _____	
<b>Responsable:</b> _____	<b>Compr. de documentació</b> <input type="checkbox"/> Foto <input type="checkbox"/> Fitxa <input type="checkbox"/> Dibuix	

<b>PROCÉS D'EXCAVACIÓ</b>		
data inici: _____ data final: _____		
<b>INTERPRETACIÓ</b>		
Abocament de runa preparant la pavimentació de formigó.		
<b>MATERIALS REPRESENTATIUS</b>	<b>REFERENCIA MATERIALS</b>	
_____	Fulls d'inventari núm.: _____	
<b>ELEMENTS I CRITERIS DE DATACIÓ</b>	<b>CRONOLOGIA</b>	
seqüència estratigràfica	segle XX.	
<b>OBSERVACIONS</b>	_____	
<b>ARXIU</b>		
<b>Plantes:</b> num.: _____ _____ 0	<b>Seccions-alçats</b> num.: _____ _____ 0	<b>Fotografia</b> diapo: _____ 0 B/N: _____ 0 Color: _____ 0

**FITXA D'UNITATS ESTRATIGRÀFIQUES**

<b>PUNT D'INTERVENCIÓ ARQUEOLÒGICA</b>		<b>U.E.:</b>	
Codi: 048/09		1302	
Intervenció: Can Fargas		<input type="checkbox"/> <input checked="" type="checkbox"/> <input type="checkbox"/> <input type="checkbox"/> <input type="checkbox"/>	
<b>UBICACIÓ:</b>		<b>COTES:</b>	
Sector:	Zona:	minima:	0
Cala: 1300	Àmbit:	màxima:	0
<b>Definició:</b>	<b>Consistència:</b>	<b>Criteris de diferenciació:</b>	
Paviment segle XVII			
<b>Superfície:</b>	<b>Color:</b>	<b>Fiabilidad estratigràfica:</b>	
0			
<b>COMPONENTS</b>		<b>SEQÜÈNCIA FÍSICA</b>	
<b>Geològics:</b>		Igual a:	
		En contacte amb:	
<b>Orgànics:</b>		Se li adossa: 1305, 1307, 1306	
		S'adossa a: 1303, 1304	
<b>Artificials:</b>		Cobert per: 1301	
Rajola fang cuit, morter		Cobreix:	
		Tallat per:	
		Talla:	
		Reomplert per:	
		Reomple:	
<b>DESCRIPCIÓ</b>		<b>ESTAT DE CONSERVACIÓ</b>	
Paviment de rajola de 15 x 15. Fase segle XVII.		molt bo	
<b>Data Actuació:</b>	<b>Fitxa revisada per:</b>	<b>Compr. de documentació</b>	
		<input type="checkbox"/> Foto <input type="checkbox"/> Fitxa <input type="checkbox"/> Dibuix	
<b>Responsable:</b>			

<b>PROCÉS D'EXCAVACIÓ</b>		
data inici: <input type="text"/> data final: <input type="text"/>		
<b>INTERPRETACIÓ</b>		
Paviment de rajoles de fang cuit corresponent a la fase de construcció de la masia.		
<b>MATERIALS REPRESENTATIUS</b>	<b>REFERENCIA MATERIALS</b>	
	Fulls d'inventari núm.: <input type="text"/>	
<b>ELEMENTS I CRITERIS DE DATACIÓ</b>	<b>CRONOLOGIA</b>	
Inscripció:	Any 1670.	
<b>OBSERVACIONS</b>		
Inscripció amb la data de cd·locació.		
<b>ARXIU</b>		
<b>Plantes:</b>	<b>Seccions-alçats</b>	<b>Fotografia</b>
num.: <input type="text"/>	num.: <input type="text"/>	diapo: <input type="text"/>
		B/ N: <input type="text"/>
		Color: <input type="text"/>

FITXA D'UNITATS ESTRATIGRÀFIQUES

**PUNT D'INTERVENCIÓ ARQUEOLÒGICA**

Codi: 048/09  
Intervenció: Can Fargas

**U.E.:**  
1303

**UBACIÓ:**

Sector: Zona:  
Cala: 1300 Àmbit:

**COTES:**

mínima: 0  
màxima: 0

**Definició:** Foramentació torre.  
**Consistència:**  
**Criteris de diferenciació:**

**Superfície:** 0  
**Color:**  
**Fiabilidad estratigràfica:**

**COMPONENTS**

**Geològics:**  
Pedra variablement treballada.

**Orgànics:**

**Artificials:**  
morter de calç

**SEQÜÈNCIA FÍSICA**

Igual a:  
En contacte amb:  
Se li adossa: 1301, 1303, 1304, 1305.  
S'adossa a:  
Cobert per:  
Cobreix:  
Tallat per:  
Talla:  
Reomplert per:  
Reomple:

**DESCRIPCIÓ**

Part de fonamentació del mur nord de la torre medieval.

**ESTAT DE CONSERVACIÓ**

molt bo

Data Actuació: Fitxa revisada per:  
Responsable: Compr. de documentació  
 Foto  Fitxa  Dibuix

**PROCÉS D'EXCAVACIÓ**

data inici: data final:

**INTERPRETACIÓ**

Fonamentació de la torre rectangular. Sembla que la construcció del segle XVII rebaixa el nivell de circulació medieval, ja que la fonamentació queda vista i es recobreix amb el sòcol UE.1305.

**MATERIALS REPRESENTATIUS**

**REFERENCIA MATERIALS**

Fulls d'inventari núm.:

**ELEMENTS I CRITERIS DE DATACIÓ**

parament, tècnica constructiva.

**CRONOLOGIA**

fi segle XI / inicis segle XII.

**OBSERVACIONS**

**ARXIU**

**Plantes:** num.:  
**Seccions-alçats:** num.:  
**Fotografia:** diapo: B/ N: Color:



FITXA D'UNITATS ESTRATIGRÀFIQUES

<b>PUNT D'INTERVENCIÓ ARQUEOLÒGICA</b>		<b>U.E.:</b>	
Codi: 048/09		1304	
Intervenció: Can Fargas		<input type="checkbox"/> <input checked="" type="checkbox"/> <input type="checkbox"/> <input type="checkbox"/> <input type="checkbox"/>	
<b>UBACIÓ:</b>		<b>COTES:</b>	
Sector: _____	Zona: _____	minima: _____ 0	
Cala: _____	Àmbit: _____	màxima: _____ 0	
<b>Definició:</b> Foramentació segle XIII	<b>Consistència:</b> _____	<b>Criteris de diferenciació:</b> _____	
<b>Superfície:</b> _____ 0	<b>Color:</b> _____	<b>Fiabilidad estratigràfica:</b> _____	
<b>COMPONENTS</b>		<b>SEQÜÈNCIA FÍSICA</b>	
<b>Geològics:</b> Pedra variablement treballada.	Igual a: _____		
<b>Orgànics:</b> _____	En contacte amb: _____		
<b>Artificials:</b> morter de calç	Se li adossa: 1301, 1302, 1305		
	S'adossa a: 1303		
	Cobert per: _____		
	Cobreix: _____		
	Tallat per: _____		
	Talla: _____		
	Reomplert per: _____		
	Reomple: _____		
<b>DESCRIPCIÓ</b>		<b>ESTAT DE CONSERVACIÓ</b>	
Part de foramentació del mur gòtic que s'adossa a la torre.		bo	
<b>Data Actuació:</b> _____	<b>Fitxa revisada per:</b> _____	<b>Compr. de documentació</b>	
<b>Responsable:</b> _____		<input type="checkbox"/> Foto <input type="checkbox"/> Fitxa <input type="checkbox"/> Dibuix	

<b>PROCÉS D'EXCAVACIÓ</b>		
data inici: _____ data final: _____		
<b>INTERPRETACIÓ</b>		
Foramentació de l'adossat gòtic a la torre preexistent. Sembla que la construcció del segle XVII rebaixa el nivell de circulació medieval, ja que la foramentació queda vista i es recobreix amb el sòcol UE.1305.		
<b>MATERIALS REPRESENTATIUS</b>	<b>REFERENCIA MATERIALS</b>	
	Fulls d'inventari núm.: _____	
<b>ELEMENTS I CRITERIS DE DATACIÓ</b>	<b>CRONOLOGIA</b>	
parament, tècnica constructiva	segle XIII.	
<b>OBSERVACIONS</b>		
El parament del XIII potser cobreix parcialment una estructura coetània de la torre.		
<b>ARXIU</b>		
<b>Plantes:</b>	<b>Seccions-alçats</b>	<b>Fotografia</b>
num.: _____	num.: _____	diapo: _____ 0
		B/N: _____ 0
		Color: _____ 0

FITXA D'UNITATS ESTRATIGRÀFIQUES

<b>PUNT D'INTERVENCIÓ ARQUEOLÒGICA</b>		<b>U.E.:</b>
Codi: 048/09		1305
Intervenció: Can Fargas		<input type="checkbox"/> <input checked="" type="checkbox"/> <input type="checkbox"/> <input type="checkbox"/> <input type="checkbox"/>
<b>UBICACIÓ:</b>		<b>COTES:</b>
Sector: _____	Zona: _____	mínima: _____ 0
Cala: 1305	Àmbit: _____	màxima: _____ 0
<b>Definició:</b>	<b>Consistència:</b>	<b>Criteris de diferenciació:</b>
Sòcol del paviment 1302.	_____	_____
<b>Superfície:</b>	<b>Color:</b>	<b>Fiabilidad estratigràfica:</b>
_____ 0	_____	_____
<b>COMPONENTS</b>	<b>SEQÜÈNCIA FÍSICA</b>	
<b>Geològics:</b>	Igual a: _____	
_____	En contacte amb: _____	
<b>Orgànics:</b>	Se li adossa: _____	
_____	S'adossa a: 1302, 1303, 1304	
<b>Artificials:</b>	Cobert per: 1301	
rajola fang cuit, morter	Cobreix: _____	
	Tallat per: _____	
	Talla: _____	
	Reomplert per: _____	
	Reomple: _____	
<b>DESCRIPCIÓ</b>	<b>ESTAT DE CONSERVACIÓ</b>	
Filada de rajola lligada amb morter cobrint el punt de contacte entre la pavimentació del XVII i les fonamentacions dels segles XI - XIII.	parcial	
<b>Data Actuació:</b> _____	<b>Fitxa revisada per:</b> _____	
<b>Responsable:</b> _____	<b>Compr. de documentació</b>	
	<input type="checkbox"/> Foto <input type="checkbox"/> Fitxa <input type="checkbox"/> Dibuix	

<b>PROCÉS D'EXCAVACIÓ</b>		
data inici: _____ data final: _____		
<b>INTERPRETACIÓ</b>		
Filada de rajola lligada amb morter cobrint el punt de contacte entre la pavimentació del XVII i les fonamentacions dels segles XI - XIII.		
<b>MATERIALS REPRESENTATIUS</b>	<b>REFERENCIA MATERIALS</b>	
_____	Fulls d'inventari núm.: _____	
<b>ELEMENTS I CRITERIS DE DATACIÓ</b>	<b>CRONOLOGIA</b>	
Seqüència estratigràfica	segle XVII.	
<b>OBSERVACIONS</b>		
_____		
<b>ARXIU</b>		
<b>Plantes:</b>	<b>Seccions-alçats</b>	<b>Fotografia</b>
num.: _____	num.: _____	diapo: _____ 0
_____ 0	_____ 0	B/N: _____ 0
		Color: _____ 0

FITXA D'UNITATS ESTRATIGRÀFIQUES

<b>PUNT D'INTERVENCIÓ ARQUEOLÒGICA</b>		<b>U.E.:</b>
Codi: 048/09	Intervenció: Can Fargas	1306 <input checked="" type="checkbox"/> <input type="checkbox"/> <input type="checkbox"/> <input type="checkbox"/> <input type="checkbox"/>
<b>UBICACIÓ:</b>		<b>COTES:</b>
Sector: _____ Zona: _____	Cala: 1300 Àmbit: _____	mínima: _____ 0 màxima: _____ 0
<b>Definició:</b> Arqueta indeterminada	<b>Consistència:</b> _____	<b>Criteris de diferenciació:</b> _____
<b>Superfície:</b> _____ 0	<b>Color:</b> _____	<b>Fiabilidad estratigràfica:</b> _____
<b>COMPONENTS</b>	<b>SEQÜÈNCIA FÍSICA</b>	
<b>Geològics:</b> _____	Igual a: _____	
<b>Orgànics:</b> _____	En contacte amb: _____	
<b>Artificials:</b> _____	Se li adossa: _____	
	S'adossa a: _____	
	Cobert per: _____	
	Cobreix: _____	
	Tallat per: _____	
	Talla: 1399	
	Reomplert per: 1301	
	Reomple: _____	
<b>DESCRIPCIÓ</b>	<b>ESTAT DE CONSERVACIÓ</b>	
Arqueta contemporània del paviment 1302 rebestida amb moretr de calç.	bo	
<b>Data Actuació:</b> _____	<b>Fitxa revisada per:</b> _____	
<b>Responsable:</b> _____	<b>Compr. de documentació</b>	
	<input type="checkbox"/> Foto <input type="checkbox"/> Fitxa <input type="checkbox"/> Dibuix	

<b>PROCÉS D'EXCAVACIÓ</b>		
data inici: _____ data final: _____		
<b>INTERPRETACIÓ</b>		
Arqueta contemporània del paviment 1302 rebestida amb moretr de calç. Funcionalitat indeterminada.		
<b>MATERIALS REPRESENTATIUS</b>	<b>REFERENCIA MATERIALS</b>	
_____	Fulls d'inventari núm.: _____	
<b>ELEMENTS I CRITERIS DE DATACIÓ</b>	<b>CRONOLOGIA</b>	
Seqüència estratigràfica	segle XVII.	
<b>OBSERVACIONS</b>	_____	
<b>ARXIU</b>		
<b>Plantes:</b>	<b>Seccions-alçats</b>	<b>Fotografia</b>
num.: _____ 0	num.: _____ 0	diapo: _____ 0
		B/N: _____ 0
		Color: _____ 0



FITXA D'UNITATS ESTRATIGRÀFIQUES

**PUNT D'INTERVENCIÓ ARQUEOLÒGICA**

Codi: 048/09  
Intervenció: Can Fargas

**U.E.:**  
1401

**UBICACIÓ:**

Sector: Zona:  
Cala: 1400 Àmbit:

**COTES:**

mínima: 0  
màxima: 0

<b>Definició:</b> Preparació paviment formigó	<b>Consistència:</b> dura	<b>Criteris de diferenciació:</b>
<b>Superfície:</b> 0	<b>Color:</b> blanquinós	<b>Fiabilidad estratigràfica:</b>

**COMPONENTS**

Geològics:

Orgànics:

Artificials:  
constructiu, morter, plàstics.

**SEQÜÈNCIA FÍSICA**

Igual a:  
En contacte amb:  
Se li adossa:  
S'adossa a:  
Cobert per:  
Cobreix: 1402  
Tallat per:  
Talla:  
Reomplert per:  
Reomple:

**DESCRIPCIÓ**

Abocament runa preparant pavimentació de formigó.

**ESTAT DE CONSERVACIÓ**

bo

Data Actuació: Fitxa revisada per:

Responsable: **Compr. de documentació**

Foto  Fitxa  Dibuix

**PROCÉS D'EXCAVACIÓ**

data inici: data final:

**INTERPRETACIÓ**

Abocament runa preparant pavimentació de formigó.

**MATERIALS REPRESENTATIUS**

**REFERENCIA MATERIALS**

Fulls d'inventari núm.:

**ELEMENTS I CRITERIS DE DATACIÓ**

material constructiu

**CRONOLOGIA**

segle XX.

**OBSERVACIONS**

**ARXIU**

<b>Plantes:</b> num.: 0	<b>Seccions-alçats</b> num.: 0	<b>Fotografia</b> diapo: 0 B/ N: 0 Color: 0
-------------------------------	--------------------------------------	--

FITXA D'UNITATS ESTRATIGRÀFIQUES

<b>PUNT D'INTERVENCIÓ ARQUEOLÒGICA</b>		<b>U.E.:</b>
Codi: 048/09		1402
Intervenció: Can Fargas		<input type="checkbox"/> <input type="checkbox"/> <input checked="" type="checkbox"/> <input type="checkbox"/> <input type="checkbox"/>
<b>UBICACIÓ:</b>		<b>COTES:</b>
Sector: _____	Zona: _____	minima: _____ 0
Cala: 1400	Àmbit: _____	màxima: _____ 0
<b>Definició:</b> Nivell amb cendres	<b>Consistència:</b> flonja	<b>Criteris de diferenciació:</b> _____
<b>Superfície:</b> _____ 0	<b>Color:</b> gris clar	<b>Fiabilidad estratigràfica:</b> _____
<b>COMPONENTS</b>	<b>SEQÜÈNCIA FÍSICA</b>	
<b>Geològics:</b> sorres, argiles	Igual a: _____	
<b>Orgànics:</b> cendres, carbons	En contacte amb: _____	
<b>Artificials:</b> _____	Se li adossa: _____	
	S'adossa a: _____	
	Cobert per: 1401	
	Cobreix: 1403	
	Tallat per: _____	
	Talla: _____	
	Reomplert per: _____	
	Reomple: _____	
<b>DESCRIPCIÓ</b>	<b>ESTAT DE CONSERVACIÓ</b>	
Nivell amb molta cendra i matèria orgànica.	bo	
<b>Data Actuació:</b> _____	<b>Fitxa revisada per:</b> _____	
<b>Responsable:</b> _____	<b>Compr. de documentació</b>	
	<input type="checkbox"/> Foto <input type="checkbox"/> Fitxa <input type="checkbox"/> Dibuix	

<b>PROCÉS D'EXCAVACIÓ</b>		
data inici: _____ data final: _____		
<b>INTERPRETACIÓ</b>		
Possible nivell amb acumulació de capes de neteja d'un espai d'establució. Capes de neteja del femer.		
<b>MATERIALS REPRESENTATIUS</b>	<b>REFERENCIA MATERIALS</b>	
_____	Fulls d'inventari núm.: _____	
<b>ELEMENTS I CRITERIS DE DATACIÓ</b>	<b>CRONOLOGIA</b>	
material ceràmic	finals segle XIX - inicis segle XX.	
<b>OBSERVACIONS</b>		
_____		
<b>ARXIU</b>		
<b>Plantes:</b>	<b>Seccions-alçats</b>	<b>Fotografia</b>
num.: _____	num.: _____	diapo: _____ 0
_____ 0	_____ 0	B/ N: _____ 0
		Color: _____ 0

**FITXA D'UNITATS ESTRATIGRÀFIQUES**

<b>PUNT D'INTERVENCIÓ ARQUEOLÒGICA</b>		<b>U.E.:</b>
Codi: 048/09	Intervenció: Can Fargas	1403
		<input type="checkbox"/> <input type="checkbox"/> <input type="checkbox"/> <input type="checkbox"/> <input type="checkbox"/>

<b>UBICACIÓ:</b>		<b>COTES:</b>	
Sector:	Zona:	minima:	0
Cala: 1400	Àmbit:	màxima:	0

<b>Definició:</b> Nivell ús establació	<b>Consistenda:</b> dura	<b>Criteris de diferenciació:</b>
<b>Superfície:</b> 0	<b>Color:</b> marró vermellós	<b>Fiabilidad estratigràfica:</b>

**COMPONENTS**

**Geològics:**  
argiles

**Orgànics:**

**Artificials:**  
morter

**SEQÜÈNCIA FÍSICA**

Igual a:

En contacte amb:

Se li adossa:

S'adossa a:

Cobert per: 1401, 1402

Cobreix: 1405, 1408, 1409, 1410

Tallat per:

Talla:

Reomplert per:

Reomple:

**DESCRIPCIÓ**

Nivell circulació bestiar. Terra premsada amb petjades de bestiar.

**ESTAT DE CONSERVACIÓ**

bo

Data Actuació:

Fitxa revisada per:

Responsable:

**Compr. de documentació**

Foto  Fitxa  Dibuix

**PROCÉS D'EXCAVACIÓ**

data inici: data final:

**INTERPRETACIÓ**

Nivell de circulació de terra premsada. Possible espai d'establació en fases contemporànies.

**MATERIALS REPRESENTATIUS**

**REFERENCIA MATERIALS**

Fulls d'inventari núm.:

**ELEMENTS I CRITERIS DE DATACIÓ**

seqüència estratigràfica

**CRONOLOGIA**

segle XX.

**OBSERVACIONS**

**ARXIU**

<b>Plantes:</b> num.: 0	<b>Seccions-alçats:</b> num.: 0	<b>Fotografia:</b> diapo: 0 B/N: 0 Color: 0
----------------------------	------------------------------------	--

FITXA D'UNITATS ESTRATIGRÀFIQUES

<b>PUNT D'INTERVENCIÓ ARQUEOLÒGICA</b>		<b>U.E.:</b>	
Codi: 048/09	Intervenció: Can Fargas	1404 <input checked="" type="checkbox"/> <input type="checkbox"/> <input type="checkbox"/> <input type="checkbox"/> <input type="checkbox"/>	
<b>UBICACIÓ:</b>		<b>COTES:</b>	
Sector: _____ Zona: _____	Cala: 1400 Àmbit: _____	mínima: _____ 0 màxima: _____ 0	
<b>Definició:</b> rasa tuberia plom	<b>Consistència:</b> _____	<b>Criteris de diferenciació:</b> _____	
<b>Superfície:</b> _____ 0	<b>Color:</b> _____	<b>Fiabilidad estratigràfica:</b> _____	
<b>COMPONENTS</b>	<b>SEQÜÈNCIA FÍSICA</b>		
<b>Geològics:</b> _____	Igual a: _____ En contacte amb: _____ Se li adossa: _____ S'adossa a: _____ Cobert per: 1402 Cobreix: _____ Tallat per: 1403 Talla: 1409, 1410 Reomplert per: 1405, 1406 Reomple: _____		
<b>Orgànics:</b> _____			
<b>Artificials:</b> _____			
<b>DESCRIPCIÓ</b>	<b>ESTAT DE CONSERVACIÓ</b>		
Rasa constructiva tuberia de plom	parcial		
<b>Data Actuació:</b> _____	<b>Fitxa revisada per:</b> _____	<b>Compr. de documentació</b>	
<b>Responsable:</b> _____	<input type="checkbox"/> Foto	<input type="checkbox"/> Fitxa	<input type="checkbox"/> Dibuix

<b>PROCÉS D'EXCAVACIÓ</b>		
data inici: _____ data final: _____		
<b>INTERPRETACIÓ</b>		
Rasa servei de plom per a l'abastiment d'aigua des de l'interior de la masia cap al jardí per al seu rec.		
<b>MATERIALS REPRESENTATIUS</b>	<b>REFERENCIA MATERIALS</b>	
_____	Fulls d'inventari núm.: _____	
<b>ELEMENTS I CRITERIS DE DATACIÓ</b>	<b>CRONOLOGIA</b>	
Seqüència estratigràfica	segle XX.	
<b>OBSERVACIONS</b>	_____	
<b>ARXIU</b>		
<b>Plantes:</b> num.: _____ _____ 0	<b>Seccions-alçats</b> num.: _____ _____ 0	<b>Fotografia</b> diapo: _____ 0 B/N: _____ 0 Color: _____ 0



FITXA D'UNITATS ESTRATIGRÀFIQUES

<b>PUNT D'INTERVENCIÓ ARQUEOLÒGICA</b>		<b>U.E.:</b>
Codi: 048/09		1405
Intervenció: Can Fargas		<input type="checkbox"/> <input checked="" type="checkbox"/> <input type="checkbox"/> <input type="checkbox"/> <input checked="" type="checkbox"/> <input type="checkbox"/>
<b>UBICACIÓ:</b>		<b>COTES:</b>
Sector: _____	Zona: _____	mínima: _____ 0
Cala: 1400	Àmbit: _____	màxima: _____ 0
<b>Definició:</b> Retiment rasa 1404	<b>Consistència:</b> flonja	<b>Criteris de diferenciació:</b> _____
<b>Superfície:</b> _____ 0	<b>Color:</b> marró fosc	<b>Fiabilitat estratigràfica:</b> _____
<b>COMPONENTS</b>	<b>SEQÜÈNCIA FÍSICA</b>	
<b>Geològics:</b> argiles	Igual a: _____	
<b>Orgànics:</b> _____	En contacte amb: _____	
<b>Artificials:</b> _____	Se li adossa: _____	
	S'adossa a: _____	
	Cobert per: 1403, 1408	
	Cobreix: 1406	
	Tallat per: 1407	
	Talla: _____	
	Reomplert per: _____	
	Reomple: 1404	
<b>DESCRIPCIÓ</b>	<b>ESTAT DE CONSERVACIÓ</b>	
Argiles rebrint la rasa de la tuberia de plom.	parcial	
<b>Data Actuació:</b> _____	<b>Fitxa revisada per:</b> _____	
<b>Responsable:</b> _____	<b>Compr. de documentació</b>	
	<input type="checkbox"/> Foto <input type="checkbox"/> Fitxa <input type="checkbox"/> Dibuix	

<b>PROCÉS D'EXCAVACIÓ</b>		
data inici: _____ data final: _____		
<b>INTERPRETACIÓ</b>		
Argiles rebrint la rasa de la tuberia de plom.		
<b>MATERIALS REPRESENTATIUS</b>	<b>REFERENCIA MATERIALS</b>	
_____	Fulls d'inventari núm.: _____	
<b>ELEMENTS I CRITERIS DE DATACIÓ</b>	<b>CRONOLOGIA</b>	
Seqüència estratigràfica	segle XX.	
<b>OBSERVACIONS</b>		
_____		
<b>ARXIU</b>		
<b>Plantes:</b>	<b>Seccions-alçats</b>	<b>Fotografia</b>
num.: _____	num.: _____	diapo: _____ 0
_____ 0	_____ 0	B/ N: _____ 0
		Color: _____ 0

FITXA D'UNITATS ESTRATIGRÀFIQUES

**PUNT D'INTERVENCIÓ ARQUEOLÒGICA**

Codi: 048/09  
Intervenció: Can Fargas

**U.E.:**  
1406

**UBICACIÓ:**

Sector: \_\_\_\_\_ Zona: \_\_\_\_\_  
Cala: 1400 Àmbit: \_\_\_\_\_

**COTES:**

mínima: \_\_\_\_\_ 0  
màxima: \_\_\_\_\_ 0

**Definició:** tuberia de plom  
**Consistència:** \_\_\_\_\_  
**Superfície:** \_\_\_\_\_ 0  
**Color:** \_\_\_\_\_  
**Criteris de diferenciació:** \_\_\_\_\_  
**Fiabilidad estratigràfica:** \_\_\_\_\_

**COMPONENTS**

**Geològics:**  
\_\_\_\_\_  
**Orgànics:**  
\_\_\_\_\_  
**Artificials:**  
tub de plom, teules.

**SEQÜÈNCIA FÍSICA**

Igual a: \_\_\_\_\_  
En contacte amb: \_\_\_\_\_  
Se li adossa: \_\_\_\_\_  
S'adossa a: \_\_\_\_\_  
Cobert per: 1405  
Cobreix: \_\_\_\_\_  
Tallat per: 1407  
Talla: \_\_\_\_\_  
Reomplert per: \_\_\_\_\_  
Reomple: 1404

**DESCRIPCIÓ**

tuberia de plom amb coberta de teules senceres superposades.

**ESTAT DE CONSERVACIÓ**

parcial

Data Actuació: \_\_\_\_\_ Fitxa revisada per: \_\_\_\_\_

Responsable: \_\_\_\_\_

**Compr. de documentació**

Foto  Fitxa  Dibuix

**PROCÉS D'EXCAVACIÓ**

data inici: \_\_\_\_\_ data final: \_\_\_\_\_

**INTERPRETACIÓ**

Sistema de rec del jardí provinent de l'interior de la masia. Atravessa el mur perimetral del segle XVIII per dirigir-se al jardí.

**MATERIALS REPRESENTATIUS**

\_\_\_\_\_

**REFERENCIA MATERIALS**

Fulls d'inventari núm.: \_\_\_\_\_

**ELEMENTS I CRITERIS DE DATACIÓ**

material constructiu

**CRONOLOGIA**

segle XX

**OBSERVACIONS**

Servei anul·lat.

**ARXIU**

**Plantes:** num.: \_\_\_\_\_ 0

**Seccions-alçats:** num.: \_\_\_\_\_ 0

**Fotografia:** diapo: \_\_\_\_\_ 0  
B/N: \_\_\_\_\_ 0  
Color: \_\_\_\_\_ 0

FITXA D'UNITATS ESTRATIGRÀFIQUES

**PUNT D'INTERVENCIÓ ARQUEOLÒGICA**  
Codi: 048/09  
Intervenció: Can Fargas

**U.E.:**  
1407

**UBICACIÓ:**  
Sector:                      Zona:                        
Cala: 1400                      Àmbit:                     

**COTES:**  
mínima:                      0  
màxima:                      0

**Definició:** rasa anul·lació del servei 1406  
**Consistència:**                        
**Superfície:**                      0  
**Color:**                        
**Criteris de diferenciació:**                        
**Fiabilidad estratigràfica:**

**COMPONENTS**  
**Geològics:**  
  
**Orgànics:**  
  
**Artificials:**

**SEQÜÈNCIA FÍSICA**  
Igual a:                        
En contacte amb:                        
Se li adossa:                        
S'adossa a:                        
Cobert per: 1403                        
Cobreix:                        
Tallat per:                        
Talla: 1404, 1405, 1406, 1409, 1410  
Reomplert per: 1408                        
Reomple:                     

**DESCRIPCIÓ**  
rasa d'anul·lació del servei 1406

**ESTAT DE CONSERVACIÓ**  
bo

Data Actuació:                      Fitxa revisada per:                        
Responsable:                        
**Compr. de documentació**  
 Foto     Fitxa     Dibuix

**PROCÉS D'EXCAVACIÓ**  
data inici:                      data final:                     

**INTERPRETACIÓ**  
Rasa realitzada per anul·lar el tub de plom 1406.

**MATERIALS REPRESENTATIUS**

**REFERENCIA MATERIALS**  
Fulls d'inventari núm.:                     

**ELEMENTS I CRITERIS DE DATACIÓ**  
seqüència estratigràfica

**CRONOLOGIA**  
segle XX.

**OBSERVACIONS**

**ARXIU**  
**Plantes:** num.:                      0  
**Seccions-alçats:** num.:                      0  
**Fotografia:** diapo:                      0  
B/N:                      0  
Color:                      0

FITXA D'UNITATS ESTRATIGRÀFIQUES

<b>PUNT D'INTERVENCIÓ ARQUEOLÒGICA</b>		<b>U.E.:</b>
Codi: 048/09		1408
Intervenció: Can Fargas		<input type="checkbox"/> <input checked="" type="checkbox"/> <input type="checkbox"/> <input type="checkbox"/> <input checked="" type="checkbox"/> <input type="checkbox"/>
<b>UBICACIÓ:</b>		<b>COTES:</b>
Sector: _____	Zona: _____	mínima: _____ 0
Cala: 1400	Àmbit: _____	màxima: _____ 0
<b>Definició:</b> Rebliment de la rasa 1407	<b>Consistència:</b> solta	<b>Criteris de diferenciació:</b> _____
<b>Superfície:</b> _____ 0	<b>Color:</b> marró grisós	<b>Fiabilidad estratigràfica:</b> _____
<b>COMPONENTS</b>	<b>SEQÜÈNCIA FÍSICA</b>	
<b>Geològics:</b> argiles	Igual a: _____	
<b>Orgànics:</b> _____	En contacte amb: _____	
<b>Artificials:</b> _____	Se li adossa: _____	
	S'adossa a: _____	
	Cobert per: 1403	
	Cobreix: _____	
	Tallat per: _____	
	Talla: _____	
	Reomplert per: _____	
	Reomple: 1407	
<b>DESCRIPCIÓ</b>	<b>ESTAT DE CONSERVACIÓ</b>	
Rebliment amb argiles de la rasa 1407.	bo	
<b>Data Actuació:</b> _____	<b>Fitxa revisada per:</b> _____	
<b>Responsable:</b> _____	<b>Compr. de documentació</b>	
	<input type="checkbox"/> Foto <input type="checkbox"/> Fitxa <input type="checkbox"/> Dibuix	

<b>PROCÉS D'EXCAVACIÓ</b>		
data inici: _____ data final: _____		
<b>INTERPRETACIÓ</b>		
Rebliment amb argiles de la rasa 1407.		
<b>MATERIALS REPRESENTATIUS</b>	<b>REFERENCIA MATERIALS</b>	
_____	Fulls d'inventari núm.: _____	
<b>ELEMENTS I CRITERIS DE DATACIÓ</b>	<b>CRONOLOGIA</b>	
seqüència estratigràfica	segle XX.	
<b>OBSERVACIONS</b>		
_____		
<b>ARXIU</b>		
<b>Plantes:</b>	<b>Seccions-alçats</b>	<b>Fotografia</b>
num.: _____	num.: _____	diapo: _____ 0
_____ 0	_____ 0	B/N: _____ 0
		Color: _____ 0

FITXA D'UNITATS ESTRATIGRÀFIQUES

<b>PUNT D'INTERVENCIÓ ARQUEOLÒGICA</b>		<b>U.E.:</b>
Codi: 048/09	Intervenció: Can Fargas	1409 <input type="checkbox"/> <input checked="" type="checkbox"/> <input type="checkbox"/> <input type="checkbox"/> <input type="checkbox"/> <input type="checkbox"/>
<b>UBACIÓ:</b>		<b>COTES:</b>
Sector:	Zona:	mínima: 0
Cala: 1400	Àmbit:	màxima: 0
<b>Definició:</b> Terraplenat sota 1403.	<b>Consistència:</b> solta	<b>Criteris de diferenciació:</b>
<b>Superfície:</b> 0	<b>Color:</b> marró clar	<b>Fiabilidad estratigràfica:</b>
<b>COMPONENTS</b>	<b>SEQÜÈNCIA FÍSICA</b>	
<b>Geològics:</b> argiles i graves	Igual a: 1410	
<b>Orgànics:</b>	En contacte amb:	
<b>Artificials:</b> constructiu	Se li adossa:	
	S'adossa a:	
	Cobert per: 1403	
	Cobreix: 1415	
	Tallat per: 1404, 1407, 1411.	
	Talla:	
	Reomplert per:	
	Reomple:	
<b>DESCRIPCIÓ</b>	<b>ESTAT DE CONSERVACIÓ</b>	
Paquet heterogeni abocat.	bo	
<b>Data Actuació:</b>	<b>Fitxa revisada per:</b>	
<b>Responsable:</b>	<b>Compr. de documentació</b>	
	<input type="checkbox"/> Foto <input type="checkbox"/> Fitxa <input type="checkbox"/> Dibuix	

<b>PROCÉS D'EXCAVACIÓ</b>		
data inici: data final:		
<b>INTERPRETACIÓ</b>		
Nivell abocat. Sembla que inclou la runa de l'espoli del mur corresponent a la fase del segle XVII (UE.1414).		
<b>MATERIALS REPRESENTATIUS</b>	<b>REFERENCIA MATERIALS</b>	
	Fulls d'inventari núm.:	
<b>ELEMENTS I CRITERIS DE DATACIÓ</b>	<b>CRONOLOGIA</b>	
Documentació - seqüència estratigràfica	segle XVIII.	
<b>OBSERVACIONS</b>		
<b>ARXIU</b>		
<b>Plantes:</b> num.: 0	<b>Seccions-alçats</b> num.: 0	<b>Fotografia</b> diapo: 0 B/N: 0 Color: 0

**FITXA D'UNITATS ESTRATIGRÀFIQUES**

**PUNT D'INTERVENCIÓ ARQUEOLÒGICA**

Codi:

Intervenció:

**U.E.:**

**UBICACIÓ:**

Sector:  Zona:

Cala:  Àmbit:

**COTES:**

mínima:

màxima:

<b>Definició:</b> <input type="text" value="Terraplenat sota 1409"/>	<b>Consistència:</b> <input type="text" value="flonja"/>	<b>Criteris de diferenciació:</b> <input type="text"/>
<b>Superfície:</b> <input type="text" value="0"/>	<b>Color:</b> <input type="text" value="marró ataronjat"/>	<b>Fiabilitat estratigràfica:</b> <input type="text"/>

**COMPONENTS**

**Geològics:**

**Orgànics:**

**Artificials:**

**SEQÜÈNCIA FÍSICA**

Igual a:

En contacte amb:

Se li adossa:

S'adossa a:

Cobert per:

Cobreix:

Tallat per:

Talla:

Reomplert per:

Reomple:

**DESCRIPCIÓ**

**ESTAT DE CONSERVACIÓ**

Data Actuació:

Fitxa revisada per:

Responsable:

**Compr. de documentació**

Foto  Fitxa  Dibuix

**PROCÉS D'EXCAVACIÓ**

data inici:  data final:

**INTERPRETACIÓ**

Bossades de terraplenat associades a la construcció del segle XVII i a l'espoli de les estructures prèvies del XVII.

**MATERIALS REPRESENTATIUS**

**REFERENCIA MATERIALS**

Fulls d'inventari núm.:

**ELEMENTS I CRITERIS DE DATACIÓ**

Seqüència estratigràfica

**CRONOLOGIA**

segle XVIII.

**OBSERVACIONS**

**ARXIU**

**Plantes:** num.:

**Seccions-alçats:** num.:

**Fotografia:** diapo:  B/N:  Color:

FITXA D'UNITATS ESTRATIGRÀFIQUES

<b>PUNT D'INTERVENCIÓ ARQUEOLÒGICA</b>		<b>U.E.:</b>
Codi: 048/09		1411
Intervenció: Can Fargas		<input checked="" type="checkbox"/> <input type="checkbox"/> <input type="checkbox"/> <input type="checkbox"/> <input type="checkbox"/>
<b>UBICACIÓ:</b>		<b>COTES:</b>
Sector:	Zona:	minima: 0
Cala: 1400	Àmbit:	màxima: 0
<b>Definició:</b> rasa constructiva canalització segle XIX	<b>Consistència:</b>	<b>Criteris de diferenciació:</b>
<b>Superfície:</b> 0	<b>Color:</b>	<b>Fiabilidad estratigràfica:</b>
<b>COMPONENTS</b>	<b>SEQÜÈNCIA FÍSICA</b>	
<b>Geològics:</b>	Igual a:	
	En contacte amb:	
<b>Orgànics:</b>	Se li adossa:	
	S'adossa a:	
<b>Artificials:</b>	Cobert per:	1405
	Cobreix:	
	Tallat per:	1404, 1407
	Talla:	1409, 1410
	Reomplert per:	1412
	Reomple:	
<b>DESCRIPCIÓ</b>	<b>ESTAT DE CONSERVACIÓ</b>	
rasa constructiva canalització segle XIX. Tallada per reformes posteriors.	parcial	
<b>Data Actuació:</b>	<b>Fitxa revisada per:</b>	
<b>Responsable:</b>	<b>Compr. de documentació</b>	
	<input type="checkbox"/> Foto <input type="checkbox"/> Fitxa <input type="checkbox"/> Dibuix	

<b>PROCÉS D'EXCAVACIÓ</b>		
data inici: data final:		
<b>INTERPRETACIÓ</b>		
rasa constructiva canalització segle XIX. Afectada per reformes posteriors. Talla l'estratigrafia del segle XVIII.		
<b>MATERIALS REPRESENTATIUS</b>	<b>REFERENCIA MATERIALS</b>	
	Fulls d'inventari núm.:	
<b>ELEMENTS I CRITERIS DE DATACIÓ</b>	<b>CRONOLOGIA</b>	
Seqüència estratigràfica	segle XIX.	
<b>OBSERVACIONS</b>		
<b>ARXIU</b>		
<b>Plantes:</b>	<b>Seccions-alçats</b>	<b>Fotografia</b>
num.: 0	num.: 0	diapo: 0
		B/N: 0
		Color: 0

FITXA D'UNITATS ESTRATIGRÀFIQUES

PUNT D'INTERVENCIÓ ARQUEOLÒGICA

Codi: 048/09  
Intervenció: Can Fargas

U.E.

1412

UBICACIÓ:

Sector:                      Zona:  
Cala: 1400                      Àmbit:

COTES:

mínima: 0  
màxima: 0

<b>Definició:</b> Canalització de maó	<b>Consistència:</b> 	<b>Criteris de diferenciació:</b> 
<b>Superfície:</b> 0	<b>Color:</b> 	<b>Fiabilitat estratigràfica:</b> 

COMPONENTS

**Geològics:**  
  
**Orgànics:**  
  
**Artificials:**  
maó, morter.

SEQÜÈNCIA FÍSICA

Igual a:   
En contacte amb:   
Se li adossa:   
S'adossa a:   
Cobert per: 1405, 1406, 1408.  
Cobreix:   
Tallat per:   
Talla:   
Reomplert per:   
Reomple: 1411

DESCRIPCIÓ

Canalització d'obra amb maó lligat amb morter

ESTAT DE CONSERVACIÓ

parcial

Data Actuació:                      Fitxa revisada per:   
Responsable:                      Compr. de documentació  
 Foto     Fitxa     Dibuix

PROCÉS D'EXCAVACIÓ

data inici:                      data final:                     

INTERPRETACIÓ

Canalització associada als serveis del segle XIX. Baixa en pendent cap al pati, des d'on sortiria a l'exterior del recinte de la masia. Anul·lada en el moment d'instal·lació del tub de plom UE. 1406.

MATERIALS REPRESENTATIUS

REFERENCIA MATERIALS

Fulls d'inventari núm.:                     

ELEMENTS I CRITERIS DE DATACIÓ

Seqüència estratigràfica / tècnica constructiva.

CRONOLOGIA

segle XIX.

OBSERVACIONS

ARXIU

<b>Plantes:</b> num.: 0  	<b>Seccions-alçats</b> num.: 0  	<b>Fotografia</b> diapo: 0 B/N: 0 Color: 0
------------------------------------	---	---



FITXA D'UNITATS ESTRATIGRÀFIQUES

<b>PUNT D'INTERVENCIÓ ARQUEOLÒGICA</b>		<b>U.E.:</b>
Codi: 048/09		1413
Intervenció: Can Fargas		<input type="checkbox"/> <input type="checkbox"/> <input checked="" type="checkbox"/> <input type="checkbox"/> <input type="checkbox"/>
<b>UBICACIÓ:</b>		<b>COTES:</b>
Sector: _____	Zona: _____	minima: _____ 0
Cala: 1400	Àmbit: _____	màxima: _____ 0
<b>Definició:</b> Pastera de 1414.	<b>Consistenda:</b> compacta	<b>Criteris de diferenciació:</b> _____
<b>Superfície:</b> _____ 0	<b>Color:</b> blanc groguenc	<b>Fiabilidad estratigràfica:</b> _____
<b>COMPONENTS</b>	<b>SEQÜÈNCIA FÍSICA</b>	
<b>Geològics:</b> _____	Igual a: _____	
<b>Orgànics:</b> _____	En contacte amb: _____	
<b>Artificials:</b> morter de calç i sorra.	Se li adossa: _____	
	S'adossa a: 1414	
	Cobert per: 1412, 1410	
	Cobreix: 1415	
	Tallat per: 1411	
	Talla: _____	
	Reomplert per: _____	
	Reomple: _____	
<b>DESCRIPCIÓ</b>	<b>ESTAT DE CONSERVACIÓ</b>	
Crosta de morter adossant-se a la fonamentació del mur 1414.	parcial	
<b>Data Actuació:</b> _____	<b>Fitxa revisada per:</b> _____	
<b>Responsable:</b> _____	<b>Compr. de documentació</b>	
	<input type="checkbox"/> Foto <input type="checkbox"/> Fitxa <input type="checkbox"/> Dibuix	

<b>PROCÉS D'EXCAVACIÓ</b>		
data inici: _____ data final: _____		
<b>INTERPRETACIÓ</b>		
Possible pastera constructiva del mur de la fase del XVII (U.E.1414).		
<b>MATERIALS REPRESENTATIUS</b>	<b>REFERENCIA MATERIALS</b>	
_____	Fulls d'inventari núm.: _____	
<b>ELEMENTS I CRITERIS DE DATACIÓ</b>	<b>CRONOLOGIA</b>	
Seqüència estratigràfica	segle XVII.	
<b>OBSERVACIONS</b>		
_____		
<b>ARXIU</b>		
<b>Plantes:</b>	<b>Seccions-alçats</b>	<b>Fotografia</b>
num.: _____	num.: _____	diapo: _____ 0
_____ 0	_____ 0	B/ N: _____ 0
		Color: _____ 0

**FITXA D'UNITATS ESTRATIGRÀFIQUES**

**PUNT D'INTERVENCIÓ ARQUEOLÒGICA**

Codi: 048/09  
Intervenció: Can Fargas

**U.E:**  
1414

**UBICACIÓ:**

Sector: \_\_\_\_\_ Zona: \_\_\_\_\_  
Cala: 1400 Àmbit: \_\_\_\_\_

**COTES:**  
mínima: \_\_\_\_\_ 0  
màxima: \_\_\_\_\_ 0

**Definició:** Mur fase segle XVII.  
**Consistenda:** \_\_\_\_\_  
**Superfície:** \_\_\_\_\_ 0  
**Color:** \_\_\_\_\_

**Criteris de diferenciació:** \_\_\_\_\_  
**Fiabilidad estratigràfica:** \_\_\_\_\_

**COMPONENTS**

**Geològics:**  
pedruscall

**Orgànics:**  
\_\_\_\_\_

**Artificials:**  
pedra tallada, morter.

**SEQÜÈNCIA FÍSICA**

Igual a: \_\_\_\_\_  
En contacte amb: \_\_\_\_\_  
Se li adossa: 1413, 1409, 1410, 1418  
S'adossa a: \_\_\_\_\_  
Cobert per: 1422  
Cobreix: \_\_\_\_\_  
Tallat per: 1411  
Talla: \_\_\_\_\_  
Reomplert per: \_\_\_\_\_  
Reomple: \_\_\_\_\_

**DESCRIPCIÓ**

Fonamentació del mur fase segle XVII.

**ESTAT DE CONSERVACIÓ**

parcial

Data Actuació: \_\_\_\_\_ Fitxa revisada per: \_\_\_\_\_

Responsable: \_\_\_\_\_

**Compr. de documentació**  
 Foto  Fitxa  Dibuix

**PROCÉS D'EXCAVACIÓ**

data inici: \_\_\_\_\_ data final: \_\_\_\_\_

**INTERPRETACIÓ**

Fonamentació del mur fase segle XVII. Cobert per la reforma del segle XVIII i tallat pels serveis del segle XIX.

**MATERIALS REPRESENTATIUS**

**REFERENCIA MATERIALS**

Fulls d'inventari núm.: \_\_\_\_\_

**ELEMENTS I CRITERIS DE DATACIÓ**

Seqüència estratigràfica / parament

**CRONOLOGIA**

segle XVII.

**OBSERVACIONS**

**ARXIU**

**Plantes:** num.: \_\_\_\_\_ 0

**Seccions-alçats:** num.: \_\_\_\_\_ 0

**Fotografia:** diapo: \_\_\_\_\_ 0  
B/ N: \_\_\_\_\_ 0  
Color: \_\_\_\_\_ 0

FITXA D'UNITATS ESTRATIGRÀFIQUES

<b>PUNT D'INTERVENCIÓ ARQUEOLÒGICA</b>		<b>U.E.:</b>
Codi: 048/09	Intervenció: Can Fargas	1415 <input type="checkbox"/> <input checked="" type="checkbox"/> <input type="checkbox"/> <input type="checkbox"/> <input checked="" type="checkbox"/> <input type="checkbox"/>
<b>UBICACIÓ:</b>		<b>COTES:</b>
Sector:	Zona:	mínima: 0
Cala: 1400	Àmbit:	màxima: 0
<b>Definició:</b> paquets argiles sota 1410 i 1413.	<b>Consistència:</b> dura	<b>Criteris de diferenciació:</b>
<b>Superfície:</b> 0	<b>Color:</b> marró vermellós	<b>Fiabilidad estratigràfica:</b>
<b>COMPONENTS</b>	<b>SEQÜÈNCIA FÍSICA</b>	
<b>Geològics:</b> argiles	Igual a: _____	
<b>Orgànics:</b>	En contacte amb: _____	
<b>Artificials:</b> constructiu, morter	Se li adossa: _____	
	S'adossa a: 1414	
	Cobert per: 1410, 1413, 1412	
	Cobreix: _____	
	Tallat per: 1411	
	Talla: _____	
	Reomplert per: _____	
	Reomple: _____	
<b>DESCRIPCIÓ</b>	<b>ESTAT DE CONSERVACIÓ</b>	
Nivell heterogeni d'abocament de sediment	parcial	
<b>Data Actuació:</b> _____	<b>Fitxa revisada per:</b> _____	
<b>Responsable:</b> _____	<b>Compr. de documentació</b>	
	<input type="checkbox"/> Foto <input type="checkbox"/> Fitxa <input type="checkbox"/> Dibuix	

<b>PROCÉS D'EXCAVACIÓ</b>		
data inici: _____ data final: _____		
<b>INTERPRETACIÓ</b>		
Nivell de terraplenat constructiu en fase del segle XVII. Està cobert per la pastera del mur UE.1414.		
<b>MATERIALS REPRESENTATIUS</b>	<b>REFERENCIA MATERIALS</b>	
	Fulls d'inventari núm.: _____	
<b>ELEMENTS I CRITERIS DE DATACIÓ</b>	<b>CRONOLOGIA</b>	
Seqüència estratigràfica.	segle XVII.	
<b>OBSERVACIONS</b>		
<b>ARXIU</b>		
<b>Plantes:</b>	<b>Seccions-alçats</b>	<b>Fotografia</b>
num.: _____	num.: _____	diapo: _____ 0
<input type="checkbox"/>	<input type="checkbox"/>	B/ N: _____ 0
		Color: _____ 0

**FITXA D'UNITATS ESTRATIGRÀFIQUES**

<b>PUNT D'INTERVENCIÓ ARQUEOLÒGICA</b>		<b>U.E.:</b>	
Codi: 048/09		1416	
Intervenció: Can Fargas		<input type="checkbox"/> <input checked="" type="checkbox"/> <input type="checkbox"/> <input type="checkbox"/> <input type="checkbox"/>	
<b>UBICACIÓ:</b>		<b>COTES:</b>	
Sector:	Zona:	mínima:	0
Cala: 1400	Àmbit:	màxima:	0
<b>Definició:</b>	<b>Consistència:</b>	<b>Criteris de diferenciació:</b>	
Mur fase segle XVIII.			
<b>Superfície:</b>	<b>Color:</b>	<b>Fiabilidad estratigràfica:</b>	
0			
<b>COMPONENTS</b>		<b>SEQÜÈNCIA FÍSICA</b>	
<b>Geològics:</b>		Igual a:	
pedruscall		En contacte amb:	
<b>Orgànics:</b>		Se li adossa: 1409, 1410	
		S'adossa a:	
<b>Artificials:</b>		Cobert per:	
pedra tallada, morter.		Cobreix: 1414	
		Tallat per: 1411	
		Talla:	
		Reomplert per:	
		Reomple:	
<b>DESCRIPCIÓ</b>		<b>ESTAT DE CONSERVACIÓ</b>	
Mur fase segle XVIII, cobrint el mur del XVII.		bo	
<b>Data Actuació:</b>	<b>Fitxa revisada per:</b>	<b>Compr. de documentació</b>	
		<input type="checkbox"/> Foto <input type="checkbox"/> Fitxa <input type="checkbox"/> Dibuix	
<b>Responsable:</b>			

<b>PROCÉS D'EXCAVACIÓ</b>		
data inici: <input type="text"/> data final: <input type="text"/>		
<b>INTERPRETACIÓ</b>		
Mur fase segle XVIII, cobrint el mur del XVII. Moment d'ampliació cap al sud on abans el tancament perimetral de la masia el feia el mur del segle XVII UE1414.		
<b>MATERIALS REPRESENTATIUS</b>	<b>REFERENCIA MATERIALS</b>	
	Fulls d'inventari núm.: <input type="text"/>	
<b>ELEMENTS I CRITERIS DE DATACIÓ</b>	<b>CRONOLOGIA</b>	
Seqüència estratigràfica / tècnica constructiva	segle XVIII.	
<b>OBSERVACIONS</b>		
<b>ARXIU</b>		
<b>Plantes:</b>	<b>Seccions-alçats</b>	<b>Fotografia</b>
num.: <input type="text"/>	num.: <input type="text"/>	diapo: <input type="text"/>
		B/N: <input type="text"/>
		Color: <input type="text"/>

**FITXA D'UNITATS ESTRATIGRÀFIQUES**

**PUNT D'INTERVENCIÓ ARQUEOLÒGICA**

Codi: 048/09  
 Intervenció: Can Fargas

**U.E.:**  
 1417

**UBICACIÓ:**

Sector: \_\_\_\_\_ Zona: \_\_\_\_\_  
 Cala: 1400 Àmbit: \_\_\_\_\_

**COTES:**

mínima: \_\_\_\_\_ 0  
 màxima: \_\_\_\_\_ 0

**Definició:** Remenat sota formigó en l'espai de pati.  
**Consistència:** solta  
**Color:** marró grisós.

**Criteris de diferenciació:** \_\_\_\_\_  
**Fiabilidad estratigràfica:** \_\_\_\_\_

**Superfície:** \_\_\_\_\_ 0

**COMPONENTS**

**Geològics:**  
 argiles, sorres

**Orgànics:**  
 \_\_\_\_\_

**Artificials:**  
 ceràmica, constructiu, morter

**SEQÜÈNCIA FÍSICA**

Igual a: 1401  
 En contacte amb: \_\_\_\_\_  
 Se li adossa: \_\_\_\_\_  
 S'adossa a: \_\_\_\_\_  
 Cobert per: \_\_\_\_\_  
 Cobreix: 1418, 1419, 1420, 1412, 1404  
 Tallat per: \_\_\_\_\_  
 Talla: \_\_\_\_\_  
 Reomplert per: \_\_\_\_\_  
 Reomple: \_\_\_\_\_

**DESCRIPCIÓ**

Remenat heterogeni preparant sòl de formigó.

**ESTAT DE CONSERVACIÓ**

bo

Data Actuació: \_\_\_\_\_ Fitxa revisada per: \_\_\_\_\_

Responsable: \_\_\_\_\_

**Compr. de documentació**

Foto  Fitxa  Dibuix

**PROCÉS D'EXCAVACIÓ**

data inici: \_\_\_\_\_ data final: \_\_\_\_\_

**INTERPRETACIÓ**

Remenat heterogeni preparant sà de formigó.

**MATERIALS REPRESENTATIUS**

**REFERENCIA MATERIALS**

Fulls d'inventari núm.: \_\_\_\_\_

**ELEMENTS I CRITERIS DE DATACIÓ**

material recuperat

**CRONOLOGIA**

segle XX.

**OBSERVACIONS**

**ARXIU**

**Plantes:** num.: \_\_\_\_\_ 0

**Seccions-alçats:** num.: \_\_\_\_\_ 0

**Fotografia:** diapo: \_\_\_\_\_ 0  
 B/N: \_\_\_\_\_ 0  
 Color: \_\_\_\_\_ 0

FITXA D'UNITATS ESTRATIGRÀFIQUES

<b>PUNT D'INTERVENCIÓ ARQUEOLÒGICA</b>		<b>U.E.:</b>
Codi: 048/09	Intervenció: Can Fargas	1418 <input type="checkbox"/> <input checked="" type="checkbox"/> <input type="checkbox"/> <input type="checkbox"/> <input type="checkbox"/>
<b>UBICACIÓ:</b>		<b>COTES:</b>
Sector: <input type="text"/>	Zona: <input type="text"/>	mínima: <input type="text"/> 0
Cala: 1400	Àmbit: <input type="text"/>	màxima: <input type="text"/> 0
<b>Definició:</b> Preparació paviment segle XVII.	<b>Consistència:</b> compacta	<b>Criteris de diferenciació:</b> <input type="text"/>
<b>Superfície:</b> <input type="text"/> 0	<b>Color:</b> groguenc	<b>Fiabilidad estratigràfica:</b> <input type="text"/>
<b>COMPONENTS</b>	<b>SEQÜÈNCIA FÍSICA</b>	
<b>Geològics:</b> <input type="text"/>	Igual a: <input type="text"/>	
<b>Orgànics:</b> <input type="text"/>	En contacte amb: <input type="text"/>	
<b>Artificials:</b> morter	Se li adossa: 1416, 1419	
	S'adossa a: 1414	
	Cobert per: 1417	
	Cobreix: <input type="text"/>	
	Tallat per: <input type="text"/>	
	Talla: <input type="text"/>	
	Reomplert per: <input type="text"/>	
	Reomple: <input type="text"/>	
<b>DESCRIPCIÓ</b>	<b>ESTAT DE CONSERVACIÓ</b>	
abocament de morter preparant la pavimentació enrajolada del segle XVI.	parcial	
<b>Data Actuació:</b> <input type="text"/>	<b>Fitxa revisada per:</b> <input type="text"/>	
<b>Responsable:</b> <input type="text"/>	<b>Compr. de documentació</b>	
	<input type="checkbox"/> Foto <input type="checkbox"/> Fitxa <input type="checkbox"/> Dibuix	

<b>PROCÉS D'EXCAVACIÓ</b>		
data inici: <input type="text"/> data final: <input type="text"/>		
<b>INTERPRETACIÓ</b>		
abocament de morter preparant la pavimentació enrajolada del segle XVII.		
<b>MATERIALS REPRESENTATIUS</b>	<b>REFERENCIA MATERIALS</b>	
<input type="text"/>	Fulls d'inventari núm.: <input type="text"/>	
<b>ELEMENTS I CRITERIS DE DATACIÓ</b>	<b>CRONOLOGIA</b>	
Seqüència estratigràfica	segle XVII	
<b>OBSERVACIONS</b>		
<input type="text"/>		
<b>ARXIU</b>		
<b>Plantes:</b>	<b>Seccions-alçats</b>	<b>Fotografia</b>
num.: <input type="text"/> 0	num.: <input type="text"/> 0	diapo: <input type="text"/> 0
		B/ N: <input type="text"/> 0
		Color: <input type="text"/> 0

FITXA D'UNITATS ESTRATIGRÀFIQUES

PUNT D'INTERVENCIÓ ARQUEOLÒGICA

Codi: 048/09  
Intervenció: Can Fargas

U.E.

1419

UBICACIÓ:

Sector: Zona:  
Cala: 1400 Àmbit:

COTES:

minima: 0  
màxima: 0

Definició: Paret amb obra de la sitja 1421.  
Consistència: Superfície: 0  
Color: Fiabilidad estratigràfica:

COMPONENTS

Geològics:  
Orgànics:  
Artificials: maó, morter

SEQÜÈNCIA FÍSICA

Igual a:  
En contacte amb:  
Se li adossa: 1420  
S'adossa a: 1418, 1421  
Cobert per: 1417  
Cobreix:  
Tallat per: 1411  
Talla:  
Reomplert per:  
Reomple:

DESCRIPCIÓ

maó lligat amb morter reforçant la boca de la sitja 1421.

ESTAT DE CONSERVACIÓ

parcial

Data Actuació: Fitxa revisada per:  
Responsible: Compr. de documentació  
 Foto  Fitxa  Dibuix

PROCÉS D'EXCAVACIÓ

data inici: data final:

INTERPRETACIÓ

maó lligat amb morter reforçant la boca de la sitja 1421. Coetani de la preparació de paviment 1418.

MATERIALS REPRESENTATIUS

REFERENCIA MATERIALS

Fulls d'inventari núm.:

ELEMENTS I CRITERIS DE DATACIÓ

Seqüència estratigràfica

CRONOLOGIA

segle XVII.

OBSERVACIONS

Plantes: num.: 0  
Seccions-alçats: num.: 0  
Fotografia: diapo: 0  
B/N: 0  
Color: 0

FITXA D'UNITATS ESTRATIGRÀFIQUES

<b>PUNT D'INTERVENCIÓ ARQUEOLÒGICA</b>		<b>U.E.:</b>
Codi: 048/09	Intervenció: Can Fargas	1420 <input type="checkbox"/> <input checked="" type="checkbox"/> <input type="checkbox"/> <input type="checkbox"/> <input checked="" type="checkbox"/> <input type="checkbox"/>
<b>UBICACIÓ:</b>		<b>COTES:</b>
Sector: _____ Zona: _____	Cala: 1400 Àmbit: _____	mínima: _____ 0 màxima: _____ 0
<b>Definició:</b> Amortització sitja 1421.	<b>Consistència:</b> flonja	<b>Criteris de diferenciació:</b> _____
<b>Superfície:</b> _____ 0	<b>Color:</b> marró clar	<b>Fiabilidad estratigràfica:</b> _____
<b>COMPONENTS</b>	<b>SEQÜÈNCIA FÍSICA</b>	
<b>Geològics:</b> argiles i sorres	Igual a: _____ En contacte amb: _____ Se li adossa: _____ S'adossa a: 1419 Cobert per: 1417 Cobreix: _____ Tallat per: 1411 Talla: _____ Reomplert per: _____ Reomple: 1421	
<b>Orgànics:</b> _____		
<b>Artificials:</b> ceràmica, constructiu		
<b>DESCRIPCIÓ</b>	<b>ESTAT DE CONSERVACIÓ</b>	
Amortització heterogènia de la sitja 1421.	bo	
<b>Data Actuació:</b> _____	<b>Fitxa revisada per:</b> _____	
<b>Responsable:</b> _____	<b>Compr. de documentació</b> <input type="checkbox"/> Foto <input type="checkbox"/> Fitxa <input type="checkbox"/> Dibuix	

<b>PROCÉS D'EXCAVACIÓ</b>		
data inici: _____ data final: _____		
<b>INTERPRETACIÓ</b>		
Amortització heterogènia de la sitja 1421.		
<b>MATERIALS REPRESENTATIUS</b>	<b>REFERENCIA MATERIALS</b>	
_____	Fulls d'inventari núm.: _____	
<b>ELEMENTS I CRITERIS DE DATACIÓ</b>	<b>CRONOLOGIA</b>	
material ceràmic	segle XIX.	
<b>OBSERVACIONS</b>		
_____		
<b>ARXIU</b>		
<b>Plantes:</b> num.: _____ _____ 0	<b>Seccions-alçats</b> num.: _____ _____ 0	<b>Fotografia</b> diapo: _____ 0 B/N: _____ 0 Color: _____ 0



FITXA D'UNITATS ESTRATIGRÀFIQUES

<b>PUNT D'INTERVENCIÓ ARQUEOLÒGICA</b>		<b>U.E.:</b>
Codi: 048/09	Intervenció: Can Fargas	1421
<b>UBICACIÓ:</b>		<input checked="" type="checkbox"/> <input type="checkbox"/> <input type="checkbox"/> <input type="checkbox"/> <input type="checkbox"/>
Sector:	Zona:	<b>COTES:</b>
Cala: 1400	Àmbit:	mínima: 0
		màxima: 0
<b>Definició:</b>	<b>Consistència:</b>	<b>Criteris de diferenciació:</b>
fossa siija		
<b>Superfície:</b>	<b>Color:</b>	<b>Fiabilidad estratigràfica:</b>
0		
<b>COMPONENTS</b>	<b>SEQÜÈNCIA FÍSICA</b>	
<b>Geològics:</b>	Igual a:	
	En contacte amb:	
<b>Orgànics:</b>	Se li adossa:	1419, 1418
	S'adossa a:	
<b>Artificials:</b>	Cobert per:	1417
	Cobreix:	
	Tallat per:	1411
	Talla:	
	Reomplert per:	1420
	Reomple:	
<b>DESCRIPCIÓ</b>	<b>ESTAT DE CONSERVACIÓ</b>	
Retall de la siija coetània de la preparació de paviment del segle XVII.	bo	
<b>Data Actuació:</b>	<b>Fitxa revisada per:</b>	<b>Compr. de documentació</b>
		<input type="checkbox"/> Foto <input type="checkbox"/> Fitxa <input type="checkbox"/> Dibuix
<b>Responsable:</b>		

<b>PROCÉS D'EXCAVACIÓ</b>		
data inici: <input type="text"/> data final: <input type="text"/>		
<b>INTERPRETACIÓ</b>		
Retall de la siija coetània de la preparació de paviment del segle XVII. Amortitzada en el moment de creació de la canalització 1412.		
<b>MATERIALS REPRESENTATIUS</b>	<b>REFERENCIA MATERIALS</b>	
	Fulls d'inventari núm.: <input type="text"/>	
<b>ELEMENTS I CRITERIS DE DATACIÓ</b>	<b>CRONOLOGIA</b>	
Seqüència estratigràfica	segle XVII.	
<b>OBSERVACIONS</b>		
<b>ARXIU</b>		
<b>Plantes:</b>	<b>Seccions-alçats</b>	<b>Fotografia</b>
num.: <input type="text"/>	num.: <input type="text"/>	diapo: <input type="text"/>
		B/ N: <input type="text"/>
		Color: <input type="text"/>

FITXA D'UNITATS ESTRATIGRÀFIQUES

PUNT D'INTERVENCIÓ ARQUEOLÒGICA

Codi: 048/09  
Intervenció: Can Fargas

U.E:

1501

UBICACIÓ:

Sector: Zona:  
Cala: 1500 Àmbit:

COTES:

mínima: 0  
màxima: 0

Definició:

Runa preparant  
paviment de formigó

Consistència:

compactada

Criteris de diferenciació:

Fiabilitat estratigràfica:

Superfície:

0

Color:

blanquinós

COMPONENTS

Geològics:

sorres

Orgànics:

Artificials:

constructiu, plàstic

SEQÜÈNCIA FÍSICA

Igual a:  
En contacte amb:  
Se li adossa:  
S'adossa a: 1505  
Cobert per:  
Cobreix: 1502, 1504, 1509, 1514, 1516, 1  
Tallat per:  
Talla:  
Reomplert per:  
Reomple:

DESCRIPCIÓ

Abocament de runa i trossa preparant pavimentació de formigó.

ESTAT DE CONSERVACIÓ

bo

Data Actuació:

Fitxa revisada per:

Responsable:

Compr. de documentació

Foto  Fitxa  Dibuix

PROCÉS D'EXCAVACIÓ

data inici: data final:

INTERPRETACIÓ

Abocament de runa i trossa preparant pavimentació de formigó.

MATERIALS REPRESENTATIUS

REFERENCIA MATERIALS

Fulls d'inventari núm.:

ELEMENTS I CRITERIS DE DATACIÓ

material constructiu

CRONOLOGIA

segle XX.

OBSERVACIONS

ARXIU

Plantes:

num.: 0

Seccions-alçats

num.: 0

Fotografia

diapo: 0

B/N: 0

Color: 0

**FITXA D'UNITATS ESTRATIGRÀFIQUES**

<b>PUNT D'INTERVENCIÓ ARQUEOLÒGICA</b>		<b>U.E.:</b>
Codi: 048/09	Intervenció: Can Fargas	1502
		<input type="checkbox"/> <input checked="" type="checkbox"/> <input type="checkbox"/> <input type="checkbox"/> <input checked="" type="checkbox"/> <input type="checkbox"/>

<b>UBICACIÓ:</b>		<b>COTES:</b>	
Sector:	Zona:	mínima:	0
Cala: 1500	Àmbit:	màxima:	0

<b>Definició:</b> Preparació antiga pavimentació	<b>Consistència:</b> dura	<b>Criteris de diferenciació:</b>
<b>Superfície:</b> 0	<b>Color:</b> marró vermellós	<b>Fiabilidad estratigràfica:</b>

<b>COMPONENTS</b>	
<b>Geològics:</b> argiles	<b>Orgànics:</b>
<b>Artificials:</b> morter	

<b>SEQÜÈNCIA FÍSICA</b>	
Igual a:	
En contacte amb:	
Se li adossa:	
S'adossa a:	
Cobert per:	1501
Cobreix:	1599
Tallat per:	
Talla:	
Reomplert per:	
Reomple:	

<b>DESCRIPCIÓ</b>
Nivell compactat i conservat molt parcialment disposat directament sobre el geològic.

<b>ESTAT DE CONSERVACIÓ</b>
parcial

Data Actuació:	Fitxa revisada per:	<b>Compr. de documentació</b>
Responsable:		<input type="checkbox"/> Foto <input type="checkbox"/> Fitxa <input type="checkbox"/> Dibuix

<b>PROCÉS D'EXCAVACIÓ</b>
data inici: <input type="text"/> data final: <input type="text"/>

<b>INTERPRETACIÓ</b>
probable preparació d'un paviment no conservat posterior a la fase de funcionament de les sitges, però potser associat al ús del pou de glaç 1508.

<b>MATERIALS REPRESENTATIUS</b>

<b>REFERENCIA MATERIALS</b>
Fulls d'inventari núm.: <input type="text"/>

<b>ELEMENTS I CRITERIS DE DATACIÓ</b>
Seqüència estratigràfica

<b>CRONOLOGIA</b>
TAQ segle XX - TPQ segle XII.

<b>OBSERVACIONS</b>

<b>ARXIU</b>		
<b>Plantes:</b> num.: <input type="text"/> 0	<b>Seccions-alçats:</b> num.: <input type="text"/> 0	<b>Fotografia:</b> diapo: <input type="text"/> 0 B/N: <input type="text"/> 0 Color: <input type="text"/> 0

FITXA D'UNITATS ESTRATIGRÀFIQUES

<b>PUNT D'INTERVENCIÓ ARQUEOLÒGICA</b>		<b>U.E.:</b>
Codi: 048/09		1503
Intervenció: Can Fargas		<input checked="" type="checkbox"/> <input type="checkbox"/> <input type="checkbox"/> <input type="checkbox"/> <input type="checkbox"/>
<b>UBICACIÓ:</b>		<b>COTES:</b>
Sector:	Zona:	minima: 0
Cala: 1500	Àmbit:	màxima: 0
<b>Definició:</b>	<b>Consistència:</b>	<b>Criteris de diferenciació:</b>
Rasa constructiva arqueta contemporània		
<b>Superfície:</b>	<b>Color:</b>	<b>Fiabilidad estratigràfica:</b>
0		
<b>COMPONENTS</b>	<b>SEQÜÈNCIA FÍSICA</b>	
<b>Geològics:</b>	Igual a:	
	En contacte amb:	
<b>Orgànics:</b>	Se li adossa:	
	S'adossa a:	
<b>Artificials:</b>	Cobert per: 1501	
	Cobreix:	
	Tallat per:	
	Talla: 1502, 1599, 1515, 1517	
	Reomplert per: 1504	
	Reomple:	
<b>DESCRIPCIÓ</b>	<b>ESTAT DE CONSERVACIÓ</b>	
Rasa constructiva arqueta contemporània	bo	
<b>Data Actuació:</b>	<b>Fitxa revisada per:</b>	
		<b>Compr. de documentació</b>
<b>Responsable:</b>		<input type="checkbox"/> Foto <input type="checkbox"/> Fitxa <input type="checkbox"/> Dibuix

<b>PROCÉS D'EXCAVACIÓ</b>		
data inici: data final:		
<b>INTERPRETACIÓ</b>		
Rasa constructiva arqueta contemporània		
<b>MATERIALS REPRESENTATIUS</b>	<b>REFERENCIA MATERIALS</b>	
	Fulls d'inventari núm.:	
<b>ELEMENTS I CRITERIS DE DATACIÓ</b>	<b>CRONOLOGIA</b>	
Seqüència estratigràfica	segle XX.	
<b>OBSERVACIONS</b>		
<b>ARXIU</b>		
<b>Plantes:</b>	<b>Seccions-alçats</b>	<b>Fotografia</b>
num.:	num.:	diapo: 0
0	0	B/ N: 0
		Color: 0

FITXA D'UNITATS ESTRATIGRÀFIQUES

<b>PUNT D'INTERVENCIÓ ARQUEOLÒGICA</b>		<b>U.E.:</b>		
Codi:	048/09	1504		
Intervenció:	Can Fargas	<input type="checkbox"/> <input checked="" type="checkbox"/> <input type="checkbox"/> <input type="checkbox"/> <input type="checkbox"/>		
<b>UBICACIÓ:</b>		<b>COTES:</b>		
Sector:		minima:	0	
Zona:		màxima:	0	
Cala:	1500			
Àmbit:				
<b>Definició:</b>	<b>Consistència:</b>	<b>Criteris de diferenciació:</b>		
Arqueta contemporània				
<b>Superfície:</b>	<b>Color:</b>	<b>Fiabilidad estratigràfica:</b>		
0				
<b>COMPONENTS</b>		<b>SEQÜÈNCIA FÍSICA</b>		
<b>Geològics:</b>		Igual a:		
		En contacte amb:		
<b>Orgànics:</b>		Se li adossa:		
		S'adossa a:	1516, 1518	
<b>Artificials:</b>		Cobert per:	1501	
maó, ciment		Cobreix:		
		Tallat per:		
		Talla:		
		Reomplert per:		
		Reomple:	1503	
<b>DESCRIPCIÓ</b>		<b>ESTAT DE CONSERVACIÓ</b>		
Arqueta rectangular obrada amb parets de ciment i sòl de rajola		bo		
<b>Data Actuació:</b>		<b>Fitxa revisada per:</b>		
<b>Responsable:</b>		<b>Compr. de documentació</b>		
		<input type="checkbox"/> Foto		<input type="checkbox"/> Fitxa
		<input type="checkbox"/> Dibuix		

<b>PROCÉS D'EXCAVACIÓ</b>		
data inici: <input type="text"/> data final: <input type="text"/>		
<b>INTERPRETACIÓ</b>		
arqueta per a canvi d'oli de cobe.Rebenta els reblliments originals de les sitges medievals de l'interior de la torre.		
<b>MATERIALS REPRESENTATIUS</b>		
<b>REFERENCIA MATERIALS</b>		
Fulls d'inventari núm.: <input type="text"/>		
<b>ELEMENTS I CRITERIS DE DATACIÓ</b>		
material constructiu		
<b>CRONOLOGIA</b>		
segle XX.		
<b>OBSERVACIONS</b>		
<b>ARXIU</b>		
<b>Plantes:</b>	<b>Seccions-alçats</b>	<b>Fotografia</b>
num.: <input type="text"/>	num.: <input type="text"/>	diapo: <input type="text"/>
		B/ N: <input type="text"/>
		Color: <input type="text"/>

FITXA D'UNITATS ESTRATIGRÀFIQUES

**PUNT D'INTERVENCIÓ ARQUEOLÒGICA**

Codi: 048/09  
Intervenció: Can Fargas

**U.E.:**  
1505

**UBACIÓ:**

Sector: \_\_\_\_\_ Zona: \_\_\_\_\_  
Cala: 1500 Àmbit: \_\_\_\_\_

**COTES:**

mínima: \_\_\_\_\_ 0  
màxima: \_\_\_\_\_ 0

**Definició:** Foramentació torre  
**Consistència:** \_\_\_\_\_  
**Superfície:** \_\_\_\_\_ 0  
**Color:** \_\_\_\_\_

**Criteris de diferenciació:** \_\_\_\_\_  
**Fiabilidad estratigràfica:** \_\_\_\_\_

**COMPONENTS**

**Geològics:**  
pedruscall

**Orgànics:**  
\_\_\_\_\_

**Artificials:**  
pedra tallada, morter de calç.

**SEQÜÈNCIA FÍSICA**

Igual a: \_\_\_\_\_  
En contacte amb: \_\_\_\_\_  
Se li adossa: 1501, 1502  
S'adossa a: \_\_\_\_\_  
Cobert per: \_\_\_\_\_  
Cobreix: 1599  
Tallat per: \_\_\_\_\_  
Talla: \_\_\_\_\_  
Reomplert per: \_\_\_\_\_  
Reomple: \_\_\_\_\_

**DESCRIPCIÓ**

Fonamentació torre medieval

**ESTAT DE CONSERVACIÓ**

bo

Data Actuació: \_\_\_\_\_ Fitxa revisada per: \_\_\_\_\_

Responsable: \_\_\_\_\_

**Compr. de documentació**

Foto  Fitxa  Dibuix

**PROCÉS D'EXCAVACIÓ**

data inici: \_\_\_\_\_ data final: \_\_\_\_\_

**INTERPRETACIÓ**

Fonamentació de la torre medieval. Els rebaixos moderns i contemporanis deixen vista la fonamentació, que queda penjada allí on contacta amb el geològic.

**MATERIALS REPRESENTATIUS**

**REFERENCIA MATERIALS**

Fulls d'inventari núm.: \_\_\_\_\_

**ELEMENTS I CRITERIS DE DATACIÓ**

parament, tècnica constructiva

**CRONOLOGIA**

final segle XI - inicic segle XII.

**OBSERVACIONS**

**ARXIU**

**Plantes:** num.: \_\_\_\_\_ 0

**Seccions-alçats:** num.: \_\_\_\_\_ 0

**Fotografia:** diapo: \_\_\_\_\_ 0  
B/N: \_\_\_\_\_ 0  
Color: \_\_\_\_\_ 0

FITXA D'UNITATS ESTRATIGRÀFIQUES

**PUNT D'INTERVENCIÓ ARQUEOLÒGICA**

Codi: 048/09  
Intervenció: Can Fargas

**U.E.:**  
1506

**UBICACIÓ:**

Sector:                      Zona:                        
Cala: 1500                      Àmbit:                     

**COTES:**

mínima:                      0  
màxima:                      0

**Definició:** Espoli de l'estratigrafia medieval  
**Superfície:**                      0

**Consistència:**                        
**Color:**

**Criteris de diferenciació:**                        
**Fiabilidad estratigràfica:**

**COMPONENTS**

Geològics:                        
  
Orgànics:                        
  
Artificials:                     

**SEQÜÈNCIA FÍSICA**

Igual a:                        
En contacte amb:                        
Se li adossa:                        
S'adossa a:                        
Cobert per: 1502                        
Cobreix:                        
Tallat per:                        
Talla: 1515, 1517, 1513                        
Reomplert per:                        
Reomple:                     

**DESCRIPCIÓ**

Retall en fase reformes modernes afectant estratigrafia prèvia.

**ESTAT DE CONSERVACIÓ**

bo

Data Actuació:                      Fitxa revisada per:                     

Responsable:                     

**Compr. de documentació**

Foto     Fitxa     Dibuix

**PROCÉS D'EXCAVACIÓ**

data inici:                      data final:                     

**INTERPRETACIÓ**

Retall en fase reformes modernes afectant estratigrafia prèvia.

**MATERIALS REPRESENTATIUS**

**REFERENCIA MATERIALS**

Fulls d'inventari núm.:                     

**ELEMENTS I CRITERIS DE DATACIÓ**

Seqüència estratigràfica

**CRONOLOGIA**

TPQ segle XIII.

**OBSERVACIONS**

**ARXIU**

**Plantes:** num.:                      0

**Seccions-alçats:** num.:                      0

**Fotografia:** diapo:                      0  
B/N:                      0  
Color:                      0

FITXA D'UNITATS ESTRATIGRÀFIQUES

**PUNT D'INTERVENCIÓ ARQUEOLÒGICA**

Codi: 048/09  
Intervenció: Can Fargas

**U.E.:**  
1507

**UBICACIÓ:**

Sector:                      Zona:                        
Cala: 1500                      Àmbit:                     

**COTES:**

mínima:                      0  
màxima:                      0

**Definició:** Fossa sitja reaprofitada  
**Consistència:**                        
**Superfície:**                      0  
**Color:**                        
**Criteris de diferenciació:**                        
**Fiabilidad estratigràfica:**

**COMPONENTS**

**Geològics:**  
  
**Orgànics:**  
  
**Artificials:**

**SEQÜÈNCIA FÍSICA**

Igual a:                        
En contacte amb:                        
Se li adossa: 1508  
S'adossa a:                        
Cobert per: 1509  
Cobreix:                        
Tallat per:                        
Talla:                        
Reomplert per: 1523  
Reomple:                     

**DESCRIPCIÓ**

Sitja reaprofitada com a pou de glaç

**ESTAT DE CONSERVACIÓ**

bo

Data Actuació:                      Fitxa revisada per:                        
Responsable:                        
**Compr. de documentació**  
 Foto     Fitxa     Dibuix

**PROCÉS D'EXCAVACIÓ**

data inici:                      data final:                     

**INTERPRETACIÓ**

Sitja reaprofitada com a pou de glaç

**MATERIALS REPRESENTATIUS**

**REFERENCIA MATERIALS**

Fulls d'inventari núm.:                     

**ELEMENTS I CRITERIS DE DATACIÓ**

Seqüència estratigràfica

**CRONOLOGIA**

segle XVII.

**OBSERVACIONS**

**ARXIU**

**Plantes:** num.:                      0  
**Seccions-alçats:** num.:                      0  
**Fotografia:** diapo:                      0  
B/N:                      0  
Color:                      0



FITXA D'UNITATS ESTRATIGRÀFIQUES

**PUNT D'INTERVENCIÓ ARQUEOLÒGICA**

Codi: 048/09  
Intervenció: Can Fargas

**U.E.:**  
1508

**UBACIÓ:**

Sector: \_\_\_\_\_ Zona: \_\_\_\_\_  
Cala: 1500 Àmbit: \_\_\_\_\_

**COTES:**

mínima: \_\_\_\_\_ 0  
màxima: \_\_\_\_\_ 0

**Definició:** Pou de glaç

**Consistència:** \_\_\_\_\_

**Criteris de diferenciació:** \_\_\_\_\_

**Superfície:** \_\_\_\_\_ 0

**Color:** \_\_\_\_\_

**Fiabilitat estratigràfica:** \_\_\_\_\_

**COMPONENTS**

**Geològics:**

\_\_\_\_\_

**Orgànics:**

\_\_\_\_\_

**Artificials:**  
morter, maó.

**SEQÜÈNCIA FÍSICA**

Igual a: \_\_\_\_\_

En contacte amb: \_\_\_\_\_

Se li adossa: \_\_\_\_\_

S'adossa a: 1507

Cobert per: 1509

Cobreix: \_\_\_\_\_

Tallat per: \_\_\_\_\_

Talla: \_\_\_\_\_

Reomplert per: \_\_\_\_\_

Reomple: \_\_\_\_\_

**DESCRIPCIÓ**

Pou de glaç aprofitant una antiga sitja. Boca construïda amb maó i morter.

**ESTAT DE CONSERVACIÓ**

bo

Data Actuació: \_\_\_\_\_ Fitxa revisada per: \_\_\_\_\_

Responsable: \_\_\_\_\_

**Compr. de documentació**

Foto  Fitxa  Dibuix

**PROCÉS D'EXCAVACIÓ**

data inici: \_\_\_\_\_ data final: \_\_\_\_\_

**INTERPRETACIÓ**

Pou de glaç aprofitant una antiga sitja. Boca construïda amb maó i morter. Pot correspondre a la mateixa fase de les sitges del segle XVII documentades a les cales 03 i 14.

**MATERIALS REPRESENTATIUS**

\_\_\_\_\_

**REFERENCIA MATERIALS**

Fulls d'inventari núm.: \_\_\_\_\_

**ELEMENTS I CRITERIS DE DATACIÓ**

material constructiu

**CRONOLOGIA**

segle XVII.

**OBSERVACIONS**

\_\_\_\_\_

**ARXIU**

**Plantes:** num.: \_\_\_\_\_ 0

**Seccions-alçats:** num.: \_\_\_\_\_ 0

**Fotografia:** diapo: \_\_\_\_\_ 0  
B/N: \_\_\_\_\_ 0  
Color: \_\_\_\_\_ 0

**FITXA D'UNITATS ESTRATIGRÀFIQUES**

**PUNT D'INTERVENCIÓ ARQUEOLÒGICA**

Codi: 048/09  
 Intervenció: Can Fargas

**U.E.:**  
 1509

**UBICACIÓ:**

Sector: \_\_\_\_\_ Zona: \_\_\_\_\_  
 Cala: 1500 Àmbit: \_\_\_\_\_

**COTES:**

mínima: \_\_\_\_\_ 0  
 màxima: \_\_\_\_\_ 0

<b>Definició:</b> Tapat pou de glaç	<b>Consistència:</b> _____	<b>Criteris de diferenciació:</b> _____
<b>Superfície:</b> _____ 0	<b>Color:</b> _____	<b>Fiabilitat estratigràfica:</b> _____

**COMPONENTS**

**Geològics:**  
argiles

**Orgànics:**  
\_\_\_\_\_

**Artificials:**  
Lloses de pedra, morter

**SEQÜÈNCIA FÍSICA**

Igual a: \_\_\_\_\_  
 En contacte amb: \_\_\_\_\_  
 Se li adossa: \_\_\_\_\_  
 S'adossa a: \_\_\_\_\_  
 Cobert per: 1501  
 Cobreix: 1507, 1508  
 Tallat per: \_\_\_\_\_  
 Talla: \_\_\_\_\_  
 Reomplert per: \_\_\_\_\_  
 Reomple: \_\_\_\_\_

**DESCRIPCIÓ**

Tres lloses de pedra tapant la boca del pou de glaç 1508.

**ESTAT DE CONSERVACIÓ**

bo

Data Actuació: \_\_\_\_\_ Fitxa revisada per: \_\_\_\_\_

Responsable: \_\_\_\_\_

**Compr. de documentació**

Foto  Fitxa  Dibuix

**PROCÉS D'EXCAVACIÓ**

data inici: \_\_\_\_\_ data final: \_\_\_\_\_

**INTERPRETACIÓ**

Tres lloses de pedra tapant la boca del pou de glaç 1508.

**MATERIALS REPRESENTATIUS**

**REFERENCIA MATERIALS**

Fulls d'inventari núm.: \_\_\_\_\_

**ELEMENTS I CRITERIS DE DATACIÓ**

material ceràmic

**CRONOLOGIA**

segle XIX

**OBSERVACIONS**

**ARXIU**

<b>Plantes:</b> num.: _____ 0	<b>Seccions-alçats:</b> num.: _____ 0	<b>Fotografia:</b> diapo: _____ 0 B/N: _____ 0 Color: _____ 0
----------------------------------	--	--

**FITXA D'UNITATS ESTRATIGRÀFIQUES**

**PUNT D'INTERVENCIÓ ARQUEOLÒGICA**

Codi:

Intervenció:

**U.E.:**

**UBICACIÓ:**

Sector:  Zona:

Cala:  Àmbit:

**COTES:**

mínima:

màxima:

<b>Definició:</b> Rasa pavimentació pati	<b>Consistència:</b> <input type="text"/>	<b>Criteris de diferenciació:</b> <input type="text"/>
<b>Superfície:</b> <input type="text" value="0"/>	<b>Color:</b> <input type="text"/>	<b>Fiabilitat estratigràfica:</b> <input type="text"/>

**COMPONENTS**

Geològics:

Orgànics:

Artificials:

**SEQÜÈNCIA FÍSICA**

Igual a:

En contacte amb:

Se li adossa:

S'adossa a:

Cobert per:

Cobreix:

Tallat per:

Talla:

Reomplert per:

Reomple:

**DESCRIPCIÓ**

Retall en l'espai de contacte entre la torre i el pati de la masia destinat a la pavimentació amb enllosat del pati.

**ESTAT DE CONSERVACIÓ**

bo

Data Actuació:

Fitxa revisada per:

Responsable:

**Compr. de documentació**

Foto  Fitxa  Dibuix

**PROCÉS D'EXCAVACIÓ**

data inici:  data final:

**INTERPRETACIÓ**

Retall en l'espai de contacte entre la torre i el pati de la masia destinat a la pavimentació amb enllosat del pati.

**MATERIALS REPRESENTATIUS**

**REFERENCIA MATERIALS**

Fulls d'inventari núm.:

**ELEMENTS I CRITERIS DE DATACIÓ**

Seqüència estratigràfica

**CRONOLOGIA**

segle XX.

**OBSERVACIONS**

**ARXIU**

**Plantes:** num.:

**Seccions-alçats:** num.:

**Fotografia:** diapo:   
 B/N:   
 Color:

FITXA D'UNITATS ESTRATIGRÀFIQUES

<b>PUNT D'INTERVENCIÓ ARQUEOLÒGICA</b>		<b>U.E.:</b>
Codi: 048/09		1512
Intervenció: Can Fargas		<input type="checkbox"/> <input checked="" type="checkbox"/> <input type="checkbox"/> <input type="checkbox"/> <input checked="" type="checkbox"/> <input type="checkbox"/>
<b>UBICACIÓ:</b>		<b>COTES:</b>
Sector:	Zona:	mínima: 0
Cala: 1500	Àmbit:	màxima: 0
<b>Definició:</b>	<b>Consistència:</b>	<b>Criteris de diferenciació:</b>
Sorres reblint 1511	flonja	
<b>Superfície:</b>	<b>Color:</b>	<b>Fiabilidad estratigràfica:</b>
0	grogüenc	
<b>COMPONENTS</b>	<b>SEQÜÈNCIA FÍSICA</b>	
<b>Geològics:</b>	Igual a: _____	
sorres netes	En contacte amb: _____	
<b>Orgànics:</b>	Se li adossa: _____	
	S'adossa a: _____	
<b>Artificials:</b>	Cobert per: 1501	
	Cobreix: 1599	
	Tallat per: _____	
	Talla: _____	
	Reomplert per: _____	
	Reomple: _____	
<b>DESCRIPCIÓ</b>	<b>ESTAT DE CONSERVACIÓ</b>	
Abocament de sorres preparant l'enllosat del pati de la masia.	bo	
<b>Data Actuació:</b>	<b>Fitxa revisada per:</b>	<b>Compr. de documentació</b>
		<input type="checkbox"/> Foto <input type="checkbox"/> Fitxa <input type="checkbox"/> Dibuix
<b>Responsable:</b>		

<b>PROCÉS D'EXCAVACIÓ</b>		
data inici: _____ data final: _____		
<b>INTERPRETACIÓ</b>		
Abocament de sorres preparant l'enllosat del pati de la masia.		
<b>MATERIALS REPRESENTATIUS</b>	<b>REFERENCIA MATERIALS</b>	
	Fulls d'inventari núm.: _____	
<b>ELEMENTS I CRITERIS DE DATACIÓ</b>	<b>CRONOLOGIA</b>	
Seqüència estratigràfica	segle XX	
<b>OBSERVACIONS</b>		
<b>ARXIU</b>		
<b>Plantes:</b>	<b>Seccions-alçats</b>	<b>Fotografia</b>
num.: _____	num.: _____	diapo: _____ 0
		B/ N: _____ 0
		Color: _____ 0

FITXA D'UNITATS ESTRATIGRÀFIQUES

<b>PUNT D'INTERVENCIÓ ARQUEOLÒGICA</b>		<b>U.E.:</b>
Codi: 048/09		1513
Intervenció: Can Fargas		<input checked="" type="checkbox"/> <input type="checkbox"/> <input type="checkbox"/> <input type="checkbox"/> <input type="checkbox"/>
<b>UBICACIÓ:</b>		<b>COTES:</b>
Sector:	Zona:	mínima: 0
Cala: 1500	Àmbit:	màxima: 0
<b>Definició:</b>	<b>Consistència:</b>	<b>Criteris de diferenciació:</b>
Forat de pal		
<b>Superfície:</b>	<b>Color:</b>	<b>Fiabilidad estratigràfica:</b>
0		
<b>COMPONENTS</b>	<b>SEQÜÈNCIA FÍSICA</b>	
<b>Geològics:</b>	Igual a:	
	En contacte amb:	
<b>Orgànics:</b>	Se li adossa:	
	S'adossa a:	
<b>Artificials:</b>	Cobert per:	
	Cobreix:	
	Tallat per: 1506	
	Talla: 1599	
	Reomplert per: 1514	
	Reomple:	
<b>DESCRIPCIÓ</b>	<b>ESTAT DE CONSERVACIÓ</b>	
forat de pal tallant el nivell geològic i reblert amb runa contemporània	parcial	
<b>Data Actuació:</b>	<b>Fitxa revisada per:</b>	
<b>Responsable:</b>	<b>Compr. de documentació</b>	
	<input type="checkbox"/> Foto <input type="checkbox"/> Fitxa <input type="checkbox"/> Dibuix	

<b>PROCÉS D'EXCAVACIÓ</b>		
data inici: data final:		
<b>INTERPRETACIÓ</b>		
Forat de pal potser associat a l'ús de les sitges en època medieval, però l'absència d'estratigrafia associada n'impedeix la interpretació.		
<b>MATERIALS REPRESENTATIUS</b>	<b>REFERENCIA MATERIALS</b>	
	Fulls d'inventari núm.:	
<b>ELEMENTS I CRITERIS DE DATACIÓ</b>	<b>CRONOLOGIA</b>	
seqüència estratigràfica	segle XI - XII ??	
<b>OBSERVACIONS</b>		
<b>ARXIU</b>		
<b>Plantes:</b>	<b>Seccions-alçats</b>	<b>Fotografia</b>
num.:	num.:	diapo: 0
0	0	B/N: 0
		Color: 0

FITXA D'UNITATS ESTRATIGRÀFIQUES

<b>PUNT D'INTERVENCIÓ ARQUEOLÒGICA</b>		<b>U.E.:</b>
Codi: 048/09	Intervenció: Can Fargas	1514 <input type="checkbox"/> <input checked="" type="checkbox"/> <input type="checkbox"/> <input type="checkbox"/> <input type="checkbox"/> <input type="checkbox"/>
<b>UBICACIÓ:</b>		<b>COTES:</b>
Sector:	Zona:	mínima: 0
Cala: 1500	Àmbit:	màxima: 0
<b>Definició:</b> Rebliment del forat de pal 1513.	<b>Consistència:</b> dura	<b>Criteris de diferenciació:</b> 
<b>Superfície:</b> 0	<b>Color:</b> groguenca	<b>Fiabilidad estratigràfica:</b> 
<b>COMPONENTS</b>	<b>SEQÜÈNCIA FÍSICA</b>	
<b>Geològics:</b> sorres, pedruscall	Igual a: 1501	
<b>Orgànics:</b> 	En contacte amb:	
<b>Artificials:</b> morter	Se li adossa:	
	S'adossa a:	
	Cobert per:	
	Cobreix:	
	Tallat per:	
	Talla:	
	Reomplert per:	
	Reomple: 1513	
<b>DESCRIPCIÓ</b>	<b>ESTAT DE CONSERVACIÓ</b>	
Rebliment del forat de pal 1513. Igual a la runa que prepara el paviment de formigó. El rebliment original està espoliat.	bo	
<b>Data Actuació:</b>	<b>Fitxa revisada per:</b>	
<b>Responsable:</b>	<b>Compr. de documentació</b> <input type="checkbox"/> Foto <input type="checkbox"/> Fitxa <input type="checkbox"/> Dibuix	

<b>PROCÉS D'EXCAVACIÓ</b>		
data inici: [ ] data final: [ ]		
<b>INTERPRETACIÓ</b>		
Rebliment del forat de pal 1513. Igual a la runa que prepara el paviment de formigó. El rebliment original està espoliat.		
<b>MATERIALS REPRESENTATIUS</b>	<b>REFERENCIA MATERIALS</b>	
	Fulls d'inventari núm.: [ ]	
<b>ELEMENTS I CRITERIS DE DATACIÓ</b>	<b>CRONOLOGIA</b>	
Seqüència estratigràfica	segle XX.	
<b>OBSERVACIONS</b>		
<b>ARXIU</b>		
<b>Plantes:</b> num.: [ ]	<b>Seccions-alçats</b> num.: [ ]	<b>Fotografia</b> diapo: [ ] B/N: [ ] Color: [ ]

FITXA D'UNITATS ESTRATIGRÀFIQUES

**PUNT D'INTERVENCIÓ ARQUEOLÒGICA**

Codi: 048/09  
Intervenció: Can Fargas

**U.E.:** 1515

**UBICACIÓ:**

Sector: Zona:  
Cala: 1500 Àmbit:

**COTES:**  
mínima: 0  
màxima: 0

**Definició:** Sija 1  
**Consistència:**  
**Criteris de diferenciació:**

**Superfície:** 0  
**Color:**  
**Fiabilidad estratigràfica:**

**COMPONENTS**

**Geològics:**

**Orgànics:**

**Artificials:**

**SEQÜÈNCIA FÍSICA**

Igual a: 1517  
En contacte amb:  
Se li adossa:  
S'adossa a:  
Cobert per: 1501  
Cobreix:  
Tallat per: 1503  
Talla: 1599  
Reomplert per: 1516  
Reomple:

**DESCRIPCIÓ**

Retall sija coetània de la torre.

**ESTAT DE CONSERVACIÓ**

parcial

Data Actuació: Fitxa revisada per:  
Responsable:  
**Compr. de documentació**  
 Foto  Fitxa  Dibuix

**PROCÉS D'EXCAVACIÓ**

data inici: data final:

**INTERPRETACIÓ**

Retall sija coetània de la torre.

**MATERIALS REPRESENTATIUS**

**REFERENCIA MATERIALS**

Fulls d'inventari núm.:

**ELEMENTS I CRITERIS DE DATACIÓ**

Seqüència estratigràfica

**CRONOLOGIA**

segles XI - XII.

**OBSERVACIONS**

**ARXIU**

**Plantes:** num.:  
**Seccions-alçats:** num.:  
**Fotografia:** diapo: B/N: Color:

**FITXA D'UNITATS ESTRATIGRÀFIQUES**

**PUNT D'INTERVENCIÓ ARQUEOLÒGICA**

Codi: 048/09  
 Intervenció: Can Fargas

**U.E.:**  
 1516

**UBICACIÓ:**

Sector: \_\_\_\_\_ Zona: \_\_\_\_\_  
 Cala: 1500 Àmbit: \_\_\_\_\_

**COTES:**

mínima: \_\_\_\_\_ 0  
 màxima: \_\_\_\_\_ 0

**Definició:** Rebimient sitja 1515

**Consistenda:** solta

**Criteris de diferenciació:** \_\_\_\_\_

**Superfície:** \_\_\_\_\_ 0

**Color:** groguenc

**Fiabilidad estratigràfica:** \_\_\_\_\_

**COMPONENTS**

**Geològics:**  
 sorres, pedra

**Orgànics:**  
 \_\_\_\_\_

**Artificials:**  
 morter, constructiu

**SEQÜÈNCIA FÍSICA**

Igual a: 1518

En contacte amb: \_\_\_\_\_

Se li adossa: \_\_\_\_\_

S'adossa a: \_\_\_\_\_

Cobert per: 1501

Cobreix: \_\_\_\_\_

Tallat per: 1503

Talla: \_\_\_\_\_

Reomplert per: \_\_\_\_\_

Reomple: 1515

**DESCRIPCIÓ**

Rebimient de la sitja 1515 en moment de creació de l'arqueta 1504.

**ESTAT DE CONSERVACIÓ**

bo

Data Actuació: \_\_\_\_\_ Fitxa revisada per: \_\_\_\_\_

Responsable: \_\_\_\_\_

**Compr. de documentació**

Foto  Fitxa  Dibuix

**PROCÉS D'EXCAVACIÓ**

data inici: \_\_\_\_\_ data final: \_\_\_\_\_

**INTERPRETACIÓ**

Rebimient de la sitja 1515 en moment de creació de l'arqueta 1504. El rebimient original queda espoliat en el moment de creació de l'arqueta.

**MATERIALS REPRESENTATIUS**

**REFERENCIA MATERIALS**

Fulls d'inventari núm.: \_\_\_\_\_

**ELEMENTS I CRITERIS DE DATACIÓ**

material constructiu

**CRONOLOGIA**

segle XX

**OBSERVACIONS**

**ARXIU**

**Plantes:** num.: \_\_\_\_\_ 0

**Seccions-alçats:** num.: \_\_\_\_\_ 0

**Fotografia:** diapo: \_\_\_\_\_ 0  
 B/N: \_\_\_\_\_ 0  
 Color: \_\_\_\_\_ 0



FITXA D'UNITATS ESTRATIGRÀFIQUES

<b>PUNT D'INTERVENCIÓ ARQUEOLÒGICA</b>		<b>U.E.:</b>
Codi: 048/09	Intervenció: Can Fargas	1517 <input checked="" type="checkbox"/> <input type="checkbox"/> <input type="checkbox"/> <input type="checkbox"/> <input type="checkbox"/>
<b>UBICACIÓ:</b>		<b>COTES:</b>
Sector: _____ Zona: _____	Cala: 1500 Àmbit: _____	mínima: _____ 0 màxima: _____ 0
<b>Definició:</b> sitja2	<b>Consistència:</b> _____	<b>Criteris de diferenciació:</b> _____
<b>Superfície:</b> _____ 0	<b>Color:</b> _____	<b>Fiabilidad estratigràfica:</b> _____
<b>COMPONENTS</b>	<b>SEQÜÈNCIA FÍSICA</b>	
<b>Geològics:</b> _____	Igual a: 1515	
<b>Orgànics:</b> _____	En contacte amb: _____	
<b>Artificials:</b> _____	Se li adossa: _____	
	S'adossa a: _____	
	Cobert per: 1501	
	Cobreix: _____	
	Tallat per: 1503	
	Talla: 1599	
	Reomplert per: 1518	
	Reomple: _____	
<b>DESCRIPCIÓ</b>	<b>ESTAT DE CONSERVACIÓ</b>	
Retall sitja coetània de la torre.	parcial	
<b>Data Actuació:</b> _____	<b>Fitxa revisada per:</b> _____	
<b>Responsable:</b> _____	<b>Compr. de documentació</b>	
	<input type="checkbox"/> Foto <input type="checkbox"/> Fitxa <input type="checkbox"/> Dibuix	

<b>PROCÉS D'EXCAVACIÓ</b>		
data inici: _____ data final: _____		
<b>INTERPRETACIÓ</b>		
Retall sitja coetània de la torre.		
<b>MATERIALS REPRESENTATIUS</b>	<b>REFERENCIA MATERIALS</b>	
_____	Fulls d'inventari núm.: _____	
<b>ELEMENTS I CRITERIS DE DATACIÓ</b>	<b>CRONOLOGIA</b>	
Seqüència estratigràfica	segles XI - XII.	
<b>OBSERVACIONS</b>	_____	
<b>ARXIU</b>		
<b>Plantes:</b>	<b>Seccions-alçats</b>	<b>Fotografia</b>
num.: _____ 0	num.: _____ 0	diapo: _____ 0
		B/N: _____ 0
		Color: _____ 0

**FITXA D'UNITATS ESTRATIGRÀFIQUES**

**PUNT D'INTERVENCIÓ ARQUEOLÒGICA**

Codi: 048/09  
Intervenció: Can Fargas

**U.E.:**  
1518

**UBICACIÓ:**

Sector: \_\_\_\_\_ Zona: \_\_\_\_\_  
Cala: 1500 Àmbit: \_\_\_\_\_

**COTES:**  
mínima: \_\_\_\_\_ 0  
màxima: \_\_\_\_\_ 0

**Definició:** Rebimment sitja 1517  
**Consistenda:** solta  
**Superfície:** \_\_\_\_\_ 0  
**Color:** groguenc  
**Criteris de diferenciació:** \_\_\_\_\_  
**Fiabilidad estratigràfica:** \_\_\_\_\_

**COMPONENTS**

**Geològics:**  
sorres, pedra

**Orgànics:**  
\_\_\_\_\_

**Artificials:**  
morter, constructiu

**SEQÜÈNCIA FÍSICA**

Igual a: 1516  
En contacte amb: \_\_\_\_\_  
Se li adossa: \_\_\_\_\_  
S'adossa a: \_\_\_\_\_  
Cobert per: 1501  
Cobreix: \_\_\_\_\_  
Tallat per: 1503  
Talla: \_\_\_\_\_  
Reomplert per: \_\_\_\_\_  
Reomple: 1517

**DESCRIPCIÓ**

Rebimment de la sitja 1517 en moment de creació de l'arqueta 1504.

**ESTAT DE CONSERVACIÓ**

bo

Data Actuació: \_\_\_\_\_ Fitxa revisada per: \_\_\_\_\_

Responsable: \_\_\_\_\_

**Compr. de documentació**  
 Foto  Fitxa  Dibuix

**PROCÉS D'EXCAVACIÓ**

data inici: \_\_\_\_\_ data final: \_\_\_\_\_

**INTERPRETACIÓ**

Rebimment de la sitja 1517 en moment de creació de l'arqueta 1504. El rebimment original queda espoliat en el moment de creació de l'arqueta.

**MATERIALS REPRESENTATIUS**

**REFERENCIA MATERIALS**

Fulls d'inventari núm.: \_\_\_\_\_

**ELEMENTS I CRITERIS DE DATACIÓ**

material constructiu

**CRONOLOGIA**

segle XX

**OBSERVACIONS**

**ARXIU**

**Plantes:** num.: \_\_\_\_\_ 0

**Seccions-alçats:** num.: \_\_\_\_\_ 0

**Fotografia:** diapo: \_\_\_\_\_ 0  
B/N: \_\_\_\_\_ 0  
Color: \_\_\_\_\_ 0

**FITXA D'UNITATS ESTRATIGRÀFIQUES**

**PUNT D'INTERVENCIÓ ARQUEOLÒGICA**

Codi: 048/09  
 Intervenció: Can Fargas

**U.E.:**  
 1519

**UBICACIÓ:**

Sector: \_\_\_\_\_ Zona: \_\_\_\_\_  
 Cala: 1500 Àmbit: \_\_\_\_\_

**COTES:**

mínima: \_\_\_\_\_ 0  
 màxima: \_\_\_\_\_ 0

<b>Definició:</b> Intrusió en moment d'anul·lació 1509.	<b>Consistència:</b> _____	<b>Criteris de diferenciació:</b> _____
<b>Superfície:</b> _____ 0	<b>Color:</b> _____	<b>Fiabilidad estratigràfica:</b> _____

**COMPONENTS**

Geològics:  
 \_\_\_\_\_

Orgànics:  
 \_\_\_\_\_

Artificials:  
 \_\_\_\_\_

**SEQÜÈNCIA FÍSICA**

Igual a: \_\_\_\_\_  
 En contacte amb: \_\_\_\_\_  
 Se li adossa: \_\_\_\_\_  
 S'adossa a: \_\_\_\_\_  
 Cobert per: 1501 \_\_\_\_\_  
 Cobreix: \_\_\_\_\_  
 Tallat per: \_\_\_\_\_  
 Talla: 1599 \_\_\_\_\_  
 Reomplert per: 1520 \_\_\_\_\_  
 Reomple: \_\_\_\_\_

**DESCRIPCIÓ**

Intrusió i petit rebentat en moment del tapiat del pou de glaç

**ESTAT DE CONSERVACIÓ**

bo

Data Actuació: \_\_\_\_\_ Fitxa revisada per: \_\_\_\_\_

Responsable: \_\_\_\_\_

**Compr. de documentació**

Foto  Fitxa  Dibuix

**PROCÉS D'EXCAVACIÓ**

data inici: \_\_\_\_\_ data final: \_\_\_\_\_

**INTERPRETACIÓ**

Intrusió i petit rebentat en moment del tapiat del pou de glaç

**MATERIALS REPRESENTATIUS**

**REFERENCIA MATERIALS**

Fulls d'inventari núm.: \_\_\_\_\_

**ELEMENTS I CRITERIS DE DATACIÓ**

Seqüència estratigràfica

**CRONOLOGIA**

segle XIX

**OBSERVACIONS**

**ARXIU**

<b>Plantes:</b> num.: _____ _____ 0	<b>Seccions-alçats:</b> num.: _____ _____ 0	<b>Fotografia:</b> diapo: _____ 0 B/N: _____ 0 Color: _____ 0
---	---	--

**FITXA D'UNITATS ESTRATIGRÀFIQUES**

<b>PUNT D'INTERVENCIÓ ARQUEOLÒGICA</b>		<b>U.E.:</b>
Codi: 048/09		1520
Intervenció: Can Fargas	<input type="checkbox"/> <input type="checkbox"/> <input checked="" type="checkbox"/> <input type="checkbox"/> <input type="checkbox"/>	
<b>UBICACIÓ:</b>		<b>COTES:</b>
Sector:	Zona:	minima: 0
Cala: 1500	Àmbit:	màxima: 0
<b>Definició:</b>	<b>Consistència:</b>	<b>Criteris de diferenciació:</b>
Remenat produït per 1519	solta	
Superfície: 0	Color: vermellós	Fiabilitat estratigràfica:
<b>COMPONENTS</b>	<b>SEQÜÈNCIA FÍSICA</b>	
<b>Geològics:</b>	Igual a:	
argiles	En contacte amb:	
<b>Orgànics:</b>	Se li adossa: 1509	
	S'adossa a:	
<b>Artificials:</b>	Cobert per: 1501	
	Cobreix:	
	Tallat per:	
	Talla:	
	Reomplert per:	
	Reomple: 1519	
<b>DESCRIPCIÓ</b>	<b>ESTAT DE CONSERVACIÓ</b>	
Remenat generat en el moment de tapiar el pou de glaç. Bàsicament argiles naturals remogudes.	bo	
Data Actuació:	Fitxa revisada per:	
Responsable:	Compr. de documentació	
	<input type="checkbox"/> Foto <input type="checkbox"/> Fitxa <input type="checkbox"/> Dibuix	

<b>PROCÉS D'EXCAVACIÓ</b>		
data inici: data final:		
<b>INTERPRETACIÓ</b>		
Remenat generat en el moment de tapiar el pou de glaç. Bàsicament argiles naturals remogudes.		
<b>MATERIALS REPRESENTATIUS</b>	<b>REFERENCIA MATERIALS</b>	
	Fulls d'inventari núm.:	
<b>ELEMENTS I CRITERIS DE DATACIÓ</b>	<b>CRONOLOGIA</b>	
Seqüència estratigràfica	segle XIX	
<b>OBSERVACIONS</b>		
<b>ARXIU</b>		
<b>Plantes:</b>	<b>Seccions-alçats</b>	<b>Fotografia</b>
num.: 0	num.: 0	diapo: 0
		B/ N: 0
		Color: 0

**FITXA D'UNITATS ESTRATIGRÀFIQUES**

**PUNT D'INTERVENCIÓ ARQUEOLÒGICA**

Codi: 048/09  
 Intervenció: Can Fargas

**U.E.:**  
 1523

**UBICACIÓ:**

Sector: \_\_\_\_\_ Zona: \_\_\_\_\_  
 Cala: 1500 Àmbit: \_\_\_\_\_

**COTES:**  
 mínima: \_\_\_\_\_ 0  
 màxima: \_\_\_\_\_ 0

**Definició:** Sediment caigut dins pou de glaç.  
**Superfície:** \_\_\_\_\_ 0

**Consistència:** fofja  
**Color:** marró fosc

**Criteris de diferenciació:**  
**Fiabilitat estratigràfica:** \_\_\_\_\_

**COMPONENTS**

**Geològics:**  
 argiles fines

**Orgànics:**  
 \_\_\_\_\_

**Artificials:**  
 \_\_\_\_\_

**SEQÜÈNCIA FÍSICA**

Igual a: \_\_\_\_\_  
 En contacte amb: \_\_\_\_\_  
 Se li adossa: \_\_\_\_\_  
 S'adossa a: \_\_\_\_\_  
 Cobert per: \_\_\_\_\_  
 Cobreix: \_\_\_\_\_  
 Tallat per: \_\_\_\_\_  
 Talla: \_\_\_\_\_  
 Reomplert per: \_\_\_\_\_  
 Reomple: 1508

**DESCRIPCIÓ**

Sediment caigut dins el pou de glaç en el mateix moment del seu tapiat.

**ESTAT DE CONSERVACIÓ**

bo

Data Actuació: \_\_\_\_\_ Fitxa revisada per: \_\_\_\_\_

Responsable: \_\_\_\_\_

**Compr. de documentació**  
 Foto  Fitxa  Dibuix

**PROCÉS D'EXCAVACIÓ**

data inici: \_\_\_\_\_ data final: \_\_\_\_\_

**INTERPRETACIÓ**

Sediment caigut dins el pou de glaç en el mateix moment del seu tapiat.

**MATERIALS REPRESENTATIUS**

**REFERENCIA MATERIALS**

Fulls d'inventari núm.: \_\_\_\_\_

**ELEMENTS I CRITERIS DE DATACIÓ**

Seqüència estratigràfica

**CRONOLOGIA**

segle XIX

**OBSERVACIONS**

**ARXIU**

**Plantes:** num.: \_\_\_\_\_ 0

**Seccions-alçats:** num.: \_\_\_\_\_ 0

**Fotografia:**  
 diapo: \_\_\_\_\_ 0  
 B/ N: \_\_\_\_\_ 0  
 Color: \_\_\_\_\_ 0

FITXA D'UNITATS ESTRATIGRÀFIQUES

<b>PUNT D'INTERVENCIÓ ARQUEOLÒGICA</b>		<b>U.E.:</b>
Codi: 048/09	Intervenció: Can Fargas	1601 <input type="checkbox"/> <input checked="" type="checkbox"/> <input type="checkbox"/> <input type="checkbox"/> <input checked="" type="checkbox"/> <input type="checkbox"/>
<b>UBICACIÓ:</b>		<b>COTES:</b>
Sector:	Zona:	mínima: 0
Cala: 1600	Àmbit:	màxima: 0
<b>Definició:</b> Runa prparant paviment	<b>Consistenda:</b> compactada	<b>Criteris de diferenciació:</b>
<b>Superfície:</b> 0	<b>Color:</b> blanquinós	<b>Fiabilidad estratigràfica:</b>
<b>COMPONENTS</b>	<b>SEQÜÈNCIA FÍSICA</b>	
<b>Geològics:</b> sorres, pedruscall	Igual a: _____	
<b>Orgànics:</b>	En contacte amb: _____	
<b>Artificials:</b> morter, constructiu	Se li adossa: _____	
	S'adossa a: 1604	
	Cobert per: _____	
	Cobreix: 1602	
	Tallat per: _____	
	Talla: _____	
	Reomplert per: _____	
	Reomple: _____	
<b>DESCRIPCIÓ</b>	<b>ESTAT DE CONSERVACIÓ</b>	
Abocament de runa contemporània en moment de crear la pavimentació del segle XX.	bo	
<b>Data Actuació:</b>	<b>Fitxa revisada per:</b>	<b>Compr. de documentació</b>
<b>Responsable:</b>		<input type="checkbox"/> Foto <input type="checkbox"/> Fitxa <input type="checkbox"/> Dibuix

<b>PROCÉS D'EXCAVACIÓ</b>		
data inici: _____ data final: _____		
<b>INTERPRETACIÓ</b>		
Abocament de runa contemporània en moment de crear la pavimentació del segle XX.		
<b>MATERIALS REPRESENTATIUS</b>	<b>REFERENCIA MATERIALS</b>	
	Fulls d'inventari núm.: _____	
<b>ELEMENTS I CRITERIS DE DATACIÓ</b>	<b>CRONOLOGIA</b>	
material constructiu	segle XX	
<b>OBSERVACIONS</b>		
<b>ARXIU</b>		
<b>Plantes:</b> num.: _____ _____ 0	<b>Seccions-alçats</b> num.: _____ _____ 0	<b>Fotografia</b> diapo: _____ 0 B/ N: _____ 0 Color: _____ 0

**FITXA D'UNITATS ESTRATIGRÀFIQUES**

**PUNT D'INTERVENCIÓ ARQUEOLÒGICA**

Codi: 048/09  
 Intervenció: Can Fargas

**U.E.:**  
 1602

**UBICACIÓ:**

Sector: \_\_\_\_\_ Zona: \_\_\_\_\_  
 Cala: 1600 Àmbit: \_\_\_\_\_

**COTES:**

mínima: \_\_\_\_\_ 0  
 màxima: \_\_\_\_\_ 0

<b>Definició:</b> Abocament de runa sola 1601.	<b>Consistència:</b> solta	<b>Criteris de diferenciació:</b> _____
<b>Superfície:</b> _____ 0	<b>Color:</b> gris blanquinós	<b>Fiabilidad estratigràfica:</b> _____

**COMPONENTS**

**Geològics:**  
sorres

**Orgànics:**  
\_\_\_\_\_

**Artificials:**  
morter, constructiu

**SEQÜÈNCIA FÍSICA**

Igual a: \_\_\_\_\_  
 En contacte amb: \_\_\_\_\_  
 Se li adossa: \_\_\_\_\_  
 S'adossa a: 1604  
 Cobert per: 1601  
 Cobreix: 1603  
 Tallat per: \_\_\_\_\_  
 Talla: \_\_\_\_\_  
 Reomplert per: \_\_\_\_\_  
 Reomple: \_\_\_\_\_

**DESCRIPCIÓ**

Abocament de runa preparant paviment anterior del que prepara 1601

**ESTAT DE CONSERVACIÓ**

bo

Data Actuació: \_\_\_\_\_ Fitxa revisada per: \_\_\_\_\_

Responsable: \_\_\_\_\_

**Compr. de documentació**

Foto  Fitxa  Dibuix

**PROCÉS D'EXCAVACIÓ**

data inici: \_\_\_\_\_ data final: \_\_\_\_\_

**INTERPRETACIÓ**

Runa preparant un antic paviment de formigó. Després s'aboca 1601 pujant la cota de circulació i preparant el paviment de rajola.

**MATERIALS REPRESENTATIUS**

**REFERENCIA MATERIALS**

Fulls d'inventari núm.: \_\_\_\_\_

**ELEMENTS I CRITERIS DE DATACIÓ**

material constructiu

**CRONOLOGIA**

segle XX.

**OBSERVACIONS**

**ARXIU**

<b>Plantes:</b> num.: _____ 0	<b>Seccions-alçats:</b> num.: _____ 0	<b>Fotografia:</b> diapo: _____ 0 B/ N: _____ 0 Color: _____ 0
----------------------------------	--	---

FITXA D'UNITATS ESTRATIGRÀFIQUES

<b>PUNT D'INTERVENCIÓ ARQUEOLÒGICA</b>		<b>U.E.:</b>	
Codi: 048/09	Intervenció: Can Fargas	1603 <input type="checkbox"/> <input checked="" type="checkbox"/> <input type="checkbox"/> <input type="checkbox"/> <input type="checkbox"/> <input type="checkbox"/>	
<b>UBICACIÓ:</b>		<b>COTES:</b>	
Sector:	Zona:	mínima: 0	
Cala: 1600	Àmbit:	màxima: 0	
<b>Definició:</b> Enderroc sota 1602	<b>Consistència:</b> heterogènia	<b>Criteris de diferenciació:</b>	
<b>Superfície:</b> 0	<b>Color:</b> blanquinós	<b>Fiabilidad estratigràfica:</b>	
<b>COMPONENTS</b>	<b>SEQÜÈNCIA FÍSICA</b>		
<b>Geològics:</b> pedra sense treballar, sorres	Igual a: _____ En contacte amb: _____ Se li adossa: _____ S'adossa a: 1604 Cobert per: 1602 Cobreix: 1605 Tallat per: _____ Talla: _____ Reomplert per: _____ Reomple: _____		
<b>Orgànics:</b>			
<b>Artificials:</b> pedra treballada, morter			
<b>DESCRIPCIÓ</b>	<b>ESTAT DE CONSERVACIÓ</b>		
Abocament de pedra remoguda	bo		
<b>Data Actuació:</b>	<b>Fitxa revisada per:</b>	<b>Compr. de documentació</b>	
<b>Responsable:</b>	<input type="checkbox"/> Foto	<input type="checkbox"/> Fitxa	<input type="checkbox"/> Dibuix

<b>PROCÉS D'EXCAVACIÓ</b>		
data inici: _____ data final: _____		
<b>INTERPRETACIÓ</b>		
Enderroc sobre els nivells de foramentació de la construcció del segle XVIII. Possible origen en el mur del segle XIII (1604).		
<b>MATERIALS REPRESENTATIUS</b>	<b>REFERENCIA MATERIALS</b>	
	Fulls d'inventari núm.: _____	
<b>ELEMENTS I CRITERIS DE DATACIÓ</b>	<b>CRONOLOGIA</b>	
Seqüència estratigràfica	segle XVIII.	
<b>OBSERVACIONS</b>		
<b>ARXIU</b>		
<b>Plantes:</b> num.: _____ 0	<b>Seccions-alçats</b> num.: _____ 0	<b>Fotografia</b> diapo: _____ 0 B/N: _____ 0 Color: _____ 0



**FITXA D'UNITATS ESTRATIGRÀFIQUES**

<b>PUNT D'INTERVENCIÓ ARQUEOLÒGICA</b>		<b>U.E.:</b>	
Codi: 048/09	1604		<input type="checkbox"/> <input checked="" type="checkbox"/> <input type="checkbox"/> <input type="checkbox"/> <input type="checkbox"/>
Intervenció: Can Fargas			
<b>UBACIÓ:</b>		<b>COTES:</b>	
Sector:	Zona:	minima:	0
Cala: 1600	Àmbit:	màxima:	0
<b>Definició:</b>	<b>Consistència:</b>	<b>Criteris de diferenciació:</b>	
Foramentació mur segle XIII.			
<b>Superfície:</b>	<b>Color:</b>	<b>Fiabilidad estratigràfica:</b>	
0			
<b>COMPONENTS</b>		<b>SEQÜÈNCIA FÍSICA</b>	
<b>Geològics:</b>	Igual a:		
pedruscall	En contacte amb:		
	Se li adossa: 1602, 1603, 1605, 1607, 1610, 1		
<b>Orgànics:</b>	S'adossa a:		
	Cobert per:		
	Cobreix: 1699		
	Tallat per:		
<b>Artificials:</b>	Talla:		
pedra treballada, morter de calç.	Reomplert per:		
	Reomple:		
<b>DESCRIPCIÓ</b>		<b>ESTAT DE CONSERVACIÓ</b>	
Fonamentació del mur corresponent a la dfase del segle XIII.		bo	
<b>Data Actuació:</b>		<b>Fitxa revisada per:</b>	
<b>Responsable:</b>		<b>Compr. de documentació</b>	
		<input type="checkbox"/> Foto <input type="checkbox"/> Fitxa <input type="checkbox"/> Dibuix	

<b>PROCÉS D'EXCAVACIÓ</b>		
data inici: data final:		
<b>INTERPRETACIÓ</b>		
Fonamentació del mur corresponent a la dfase del segle XIII. Els terraplenats de la fase d'ampliació del segle XVIII s'hi recolzen.		
<b>MATERIALS REPRESENTATIUS</b>	<b>REFERENCIA MATERIALS</b>	
	Fulls d'inventari núm.:	
<b>ELEMENTS I CRITERIS DE DATACIÓ</b>	<b>CRONOLOGIA</b>	
parament, tècnica constructiva	segle XIII.	
<b>OBSERVACIONS</b>		
<b>ARXIU</b>		
<b>Plantes:</b>	<b>Seccions-alçats</b>	<b>Fotografia</b>
num.:	num.:	diapo: 0
0	0	B/ N: 0
		Color: 0



**FITXA D'UNITATS ESTRATIGRÀFIQUES**

**PUNT D'INTERVENCIÓ ARQUEOLÒGICA**

Codi:   
 Intervenció:

U.E.:

**UBICACIÓ:**

Sector:  Zona:   
 Cala:  Àmbit:

**COTES:**  
 mínima:   
 màxima:

<b>Definició:</b> Nivell de circulació <input type="text"/>	<b>Consistenda:</b> compactada <input type="text"/>	<b>Criteris de diferenciació:</b> <input type="text"/>
<b>Superfície:</b> <input type="text" value="0"/>	<b>Color:</b> marró g roguenc <input type="text"/>	<b>Fiabilidad estratigràfica:</b> <input type="text"/>

**COMPONENTS**

**Geològics:**

**Orgànics:**

**Artificials:**

**SEQÜÈNCIA FÍSICA**

Igual a:

En contacte amb:

Se li adossa:

S'adossa a:

Cobert per:

Cobreix:

Tallat per:

Talla:

Reomplert per:

Reomple:

**DESCRIPCIÓ**

nivell de circulació de terra compactada amb restes de morter

**ESTAT DE CONSERVACIÓ**

parcial

Data Actuació:  Fitxa revisada per:

Responsable:

**Compr. de documentació**  
 Foto  Fitxa  Dibuix

**PROCÉS D'EXCAVACIÓ**

data inici:  data final:

**INTERPRETACIÓ**

nivell de circulació en possible fase d'ocupació prèvia del moment constructiu de la fase d'ampliació del segle XVIII.

**MATERIALS REPRESENTATIUS**

**REFERENCIA MATERIALS**

Fulls d'inventari núm.:

**ELEMENTS I CRITERIS DE DATACIÓ**

Seqüència estratigràfica

**CRONOLOGIA**

TAQ segle XVIII

**OBSERVACIONS**

**ARXIU**

<b>Plantes:</b> num.: <input type="text" value="0"/>	<b>Seccions-alçats</b> num.: <input type="text" value="0"/>	<b>Fotografia</b> diapo: <input type="text" value="0"/>
		B/ N: <input type="text" value="0"/>
		Color: <input type="text" value="0"/>

**FITXA D'UNITATS ESTRATIGRÀFIQUES**

<b>PUNT D'INTERVENCIÓ ARQUEOLÒGICA</b>		<b>U.E.:</b>
Codi: 048/09		1607
Intervenció: Can Fargas		<input type="checkbox"/> <input checked="" type="checkbox"/> <input type="checkbox"/> <input type="checkbox"/> <input checked="" type="checkbox"/> <input type="checkbox"/>
<b>UBICACIÓ:</b>		<b>COTES:</b>
Sector:	Zona:	minima: 0
Cala: 1600	Àmbit:	màxima: 0
<b>Definició:</b>	<b>Consistència:</b>	<b>Criteris de diferenciació:</b>
Nivell heterogeni sota 1605.	flonja	
<b>Superfície:</b>	<b>Color:</b>	<b>Fiabilidad estratigràfica:</b>
0	marró blanquinós	
<b>COMPONENTS</b>	<b>SEQÜÈNCIA FÍSICA</b>	
<b>Geològics:</b>	Igual a:	
sorres, pedruscall	En contacte amb:	
<b>Orgànics:</b>	Se li adossa:	
	S'adossa a: 1604	
<b>Artificials:</b>	Cobert per: 1605, 1606	
morter, constructiu	Cobreix: 1608	
	Tallat per:	
	Talla:	
	Reomplert per:	
	Reomple:	
<b>DESCRIPCIÓ</b>	<b>ESTAT DE CONSERVACIÓ</b>	
Abocament molt heterogeni amb runa (molt morter i constructiu).	bo	
<b>Data Actuació:</b>	<b>Fitxa revisada per:</b>	
<b>Responsable:</b>	<b>Compr. de documentació</b>	
	<input type="checkbox"/> Foto <input type="checkbox"/> Fitxa <input type="checkbox"/> Dibuix	

<b>PROCÉS D'EXCAVACIÓ</b>		
data inici: data final:		
<b>INTERPRETACIÓ</b>		
capa de terraplenat prèvia a la pavimentació UE.1606. S'entrega al mur del segle XIII.		
<b>MATERIALS REPRESENTATIUS</b>	<b>REFERENCIA MATERIALS</b>	
	Fulls d'inventari núm.:	
<b>ELEMENTS I CRITERIS DE DATACIÓ</b>	<b>CRONOLOGIA</b>	
Seqüència estratigràfica	TAQ segle XVIII	
<b>OBSERVACIONS</b>		
No s'ha recuperat cap peça ceràmica que permeti una datació absoluta.		
<b>ARXIU</b>		
<b>Plantes:</b>	<b>Seccions-alçats</b>	<b>Fotografia</b>
num.:	num.:	diapo: 0
0	0	B/ N: 0
		Color: 0

**FITXA D'UNITATS ESTRATIGRÀFIQUES**

**PUNT D'INTERVENCIÓ ARQUEOLÒGICA**

Codi: 048/09  
Intervenció: Can Fargas

**U.E.:**  
1608

**UBACIÓ:**

Sector: \_\_\_\_\_ Zona: \_\_\_\_\_  
Cala: 1600 Àmbit: \_\_\_\_\_

**COTES:**

mínima: \_\_\_\_\_ 0  
màxima: \_\_\_\_\_ 0

**Definició:** Nivell pla sota 1607

**Consistència:** solta

**Color:** marró g roguenc

**Criteris de diferenciació:** \_\_\_\_\_

**Fiabilidad estratigràfica:** \_\_\_\_\_

**Superfície:** \_\_\_\_\_ 0

**COMPONENTS**

**Geològics:**  
sorres, pedruscall

**Orgànics:**  
cendres

**Artificials:**  
morter, constructiu

**SEQÜÈNCIA FÍSICA**

Igual a: \_\_\_\_\_

En contacte amb: \_\_\_\_\_

Se li adossa: \_\_\_\_\_

S'adossa a: 1604

Cobert per: 1607

Cobreix: 1612

Tallat per: \_\_\_\_\_

Talla: \_\_\_\_\_

Reomplert per: \_\_\_\_\_

Reomple: \_\_\_\_\_

**DESCRIPCIÓ**

Abocament de runa sota 1607. Runa heterogènia

**ESTAT DE CONSERVACIÓ**

bo

Data Actuació: \_\_\_\_\_ Fitxa revisada per: \_\_\_\_\_

Responsable: \_\_\_\_\_

**Compr. de documentació**

Foto  Fitxa  Dibuix

**PROCÉS D'EXCAVACIÓ**

data inici: \_\_\_\_\_ data final: \_\_\_\_\_

**INTERPRETACIÓ**

Abocament de runa segurament igual a 1607. Són capes diferenciables d'un mateix abocament

**MATERIALS REPRESENTATIUS**

**REFERENCIA MATERIALS**

Fulls d'inventari núm.: \_\_\_\_\_

**ELEMENTS I CRITERIS DE DATACIÓ**

Seqüència estratigràfica

**CRONOLOGIA**

TAQ segle XVIII

**OBSERVACIONS**

**ARXIU**

**Plantes:** num.: \_\_\_\_\_ 0

**Seccions-alçats:** num.: \_\_\_\_\_ 0

**Fotografia:** diapo: \_\_\_\_\_ 0  
B/N: \_\_\_\_\_ 0  
Color: \_\_\_\_\_ 0

FITXA D'UNITATS ESTRATIGRÀFIQUES

**PUNT D'INTERVENCIÓ ARQUEOLÒGICA**

Codi: 048/09  
Intervenció: Can Fargas

**U.E.:**  
1611

**UBICACIÓ:**

Sector: \_\_\_\_\_ Zona: \_\_\_\_\_  
Cala: 1600 Àmbit: \_\_\_\_\_

**COTES:**

mínima: \_\_\_\_\_ 0  
màxima: \_\_\_\_\_ 0

**Definició:** Pastera del mur 1604

**Consistència:** compactada

**Criteris de diferenciació:** \_\_\_\_\_

**Superfície:** \_\_\_\_\_ 0

**Color:** blanquinós

**Fiabilidad estratigràfica:** \_\_\_\_\_

**COMPONENTS**

**Geològics:**  
sorres

**Orgànics:**  
\_\_\_\_\_

**Artificials:**  
morter de calç

**SEQÜÈNCIA FÍSICA**

Igual a: \_\_\_\_\_

En contacte amb: \_\_\_\_\_

Se li adossa: \_\_\_\_\_

S'adossa a: 1604

Cobert per: 1608

Cobreix: 1612

Tallat per: \_\_\_\_\_

Talla: \_\_\_\_\_

Reomplert per: \_\_\_\_\_

Reomple: \_\_\_\_\_

**DESCRIPCIÓ**

Restes degradades de la pastera constructiva del mur 1604.

**ESTAT DE CONSERVACIÓ**

molt parcial

Data Actuació: \_\_\_\_\_ Fitxa revisada per: \_\_\_\_\_

Responsable: \_\_\_\_\_

**Compr. de documentació**

Foto  Fitxa  Dibuix

**PROCÉS D'EXCAVACIÓ**

data inici: \_\_\_\_\_ data final: \_\_\_\_\_

**INTERPRETACIÓ**

Pastera de la construcció del segle XIII. Afectada parcialment per les construccions posteriors (possiblement la fase constructiva del segle XVII).

**MATERIALS REPRESENTATIUS**

**REFERENCIA MATERIALS**

Fulls d'inventari núm.: \_\_\_\_\_

**ELEMENTS I CRITERIS DE DATACIÓ**

seqüència estratigràfica

**CRONOLOGIA**

segle XIII.

**OBSERVACIONS**

**ARXIU**

**Plantes:** num.: \_\_\_\_\_ 0

**Seccions-alçats:** num.: \_\_\_\_\_ 0

**Fotografia:** diapo: \_\_\_\_\_ 0  
B/N: \_\_\_\_\_ 0  
Color: \_\_\_\_\_ 0

FITXA D'UNITATS ESTRATIGRÀFIQUES

**PUNT D'INTERVENCIÓ ARQUEOLÒGICA**

Codi: 048/09

Intervenció: Can Fargas

**U.E.:**

1612

**UBICACIÓ:**

Sector: Zona:

Cala: 1600 Àmbit:

**COTES:**

mínima: 0

màxima: 0

<b>Definició:</b> Nivell de circulació sota 1611.	<b>Consistència:</b> molt dura	<b>Criteris de diferenciació:</b>
<b>Superfície:</b> 0	<b>Color:</b> marró blanquinós	<b>Fiabilidad estratigràfica:</b>

**COMPONENTS**

**Geològics:**  
argiles

**Orgànics:**

**Artificials:**  
morter de calç

**SEQÜÈNCIA FÍSICA**

Igual a:

En contacte amb:

Se li adossa:

S'adossa a:

Cobert per: 1604, 1608, 1611

Cobreix: 1699

Tallat per:

Talla:

Reomplert per:

Reomple:

**DESCRIPCIÓ**

capa plana sota la pastera amb una crosta de morter compactat

**ESTAT DE CONSERVACIÓ**

bo

Data Actuació: Fitxa revisada per:

Responsable:

**Compr. de documentació**

Foto  Fitxa  Dibuix

**PROCÉS D'EXCAVACIÓ**

data inici: data final:

**INTERPRETACIÓ**

Nivell de circulació en el moment d'ús de la pastera del mur del segle XIII. Està degradat però es fica sota la fonamentació del mur del segle XIII.

**MATERIALS REPRESENTATIUS**

**REFERENCIA MATERIALS**

Fulls d'inventari núm.:

**ELEMENTS I CRITERIS DE DATACIÓ**

Seqüència estratigràfica

**CRONOLOGIA**

segle XIII.

**OBSERVACIONS**

**ARXIU**

**Plantes:**  
num.: 0

**Seccions-alçats:**  
num.: 0

**Fotografia:**  
diapo: 0  
B/N: 0  
Color: 0

FITXA D'UNITATS ESTRATIGRÀFIQUES

**PUNT D'INTERVENCIÓ ARQUEOLÒGICA**  
Codi: 048/09  
Intervenció: Can Fargas

**U.E.:**  
1701

**UBICACIÓ:**  
Sector: Zona:  
Cala: 1700 Àmbit:

**COTES:**  
mínima: 0  
màxima: 0

<b>Definició:</b> Preparació 1 enllosat del pati	<b>Consistència:</b> flonja	<b>Criteris de diferenciació:</b>
<b>Superfície:</b> 0	<b>Color:</b> marró vermellós	<b>Fiabilidad estratigràfica:</b>

**COMPONENTS**

**Geològics:**  
argiles i sorres

**Orgànics:**

**Artificials:**  
ceràmica, constructiu

**SEQÜÈNCIA FÍSICA**

Igual a: \_\_\_\_\_  
En contacte amb: \_\_\_\_\_  
Se li adossa: \_\_\_\_\_  
S'adossa a: 1706, 1707  
Cobert per: \_\_\_\_\_  
Cobreix: 1704, 1705, 1710  
Tallat per: 1702  
Talla: \_\_\_\_\_  
Reomplert per: \_\_\_\_\_  
Reomple: \_\_\_\_\_

**DESCRIPCIÓ**  
Nivell remenat i heterogeni preparant pavimentació de lloses.

**ESTAT DE CONSERVACIÓ**  
bo

Data Actuació: \_\_\_\_\_ Fitxa revisada per: \_\_\_\_\_  
Responsable: \_\_\_\_\_  
**Compr. de documentació**  
 Foto  Fitxa  Dibuix

**PROCÉS D'EXCAVACIÓ**  
data inici: \_\_\_\_\_ data final: \_\_\_\_\_

**INTERPRETACIÓ**  
Preparació d'una de les fases de pavimentació amb enllosat del pati de la masia.

**MATERIALS REPRESENTATIUS**

**REFERENCIA MATERIALS**  
Fulls d'inventari núm.: \_\_\_\_\_

**ELEMENTS I CRITERIS DE DATACIÓ**  
material ceràmic

**CRONOLOGIA**  
segle XIX.

**OBSERVACIONS**

**ARXIU**

<b>Plantes:</b> num.: 0	<b>Seccions-alçats:</b> num.: 0	<b>Fotografia:</b> diapo: 0 B/N: 0 Color: 0
----------------------------	------------------------------------	--



FITXA D'UNITATS ESTRATIGRÀFIQUES

**PUNT D'INTERVENCIÓ ARQUEOLÒGICA**

Codi: 048/09  
Intervenció: Can Fargas

**U.E.**  
1702

**UBICACIÓ:**

Sector: \_\_\_\_\_ Zona: \_\_\_\_\_  
Cala: 1700 Àmbit: \_\_\_\_\_

**COTES:**  
mínima: \_\_\_\_\_ 0  
màxima: \_\_\_\_\_ 0

**Definició:** Retall en pavimentació pati.

**Consistència:** \_\_\_\_\_

**Superfície:** \_\_\_\_\_ 0

**Color:** \_\_\_\_\_

**Criteris de diferenciació:** \_\_\_\_\_

**Fiabilidad estratigràfica:** \_\_\_\_\_

**COMPONENTS**

**Geològics:** \_\_\_\_\_

**Orgànics:** \_\_\_\_\_

**Artificials:** \_\_\_\_\_

**SEQÜÈNCIA FÍSICA**

Igual a: \_\_\_\_\_

En contacte amb: \_\_\_\_\_

Se li adossa: \_\_\_\_\_

S'adossa a: \_\_\_\_\_

Cobert per: \_\_\_\_\_

Cobreix: \_\_\_\_\_

Tallat per: \_\_\_\_\_

Talla: 1701, 1710, 1711, 1712, 1713, 1

Reomplert per: 1703

Reomple: \_\_\_\_\_

**DESCRIPCIÓ**

Retall en part de l'àmbit del pati eliminant bona part de l'estratigrafia preexistent.

**ESTAT DE CONSERVACIÓ**

bo

Data Actuació: \_\_\_\_\_ Fitxa revisada per: \_\_\_\_\_

Responsable: \_\_\_\_\_

**Compr. de documentació**

Foto  Fitxa  Dibuix

**PROCÉS D'EXCAVACIÓ**

data inici: \_\_\_\_\_ data final: \_\_\_\_\_

**INTERPRETACIÓ**

Retall en part de l'àmbit del pati eliminant bona part de l'estratigrafia preexistent. Repavimentació de l'enllosat del pati.

**MATERIALS REPRESENTATIUS**

**REFERENCIA MATERIALS**

Fulls d'inventari núm.: \_\_\_\_\_

**ELEMENTS I CRITERIS DE DATACIÓ**

seqüència estratigràfica

**CRONOLOGIA**

segle XX.

**OBSERVACIONS**

**ARXIU**

**Plantes:** num.: \_\_\_\_\_ 0

**Seccions-alçats:** num.: \_\_\_\_\_ 0

**Fotografia**  
diapo: \_\_\_\_\_ 0  
B/N: \_\_\_\_\_ 0  
Color: \_\_\_\_\_ 0

**FITXA D'UNITATS ESTRATIGRÀFIQUES**

<b>PUNT D'INTERVENCIÓ ARQUEOLÒGICA</b>		<b>U.E.:</b>
Codi: 048/09		1703
Intervenció: Can Fargas		<input type="checkbox"/> <input type="checkbox"/> <input checked="" type="checkbox"/> <input type="checkbox"/>
<b>UBICACIÓ:</b>		<b>COTES:</b>
Sector:	Zona:	mínima: 0
Cala: 1700	Àmbit:	màxima: 0
<b>Definició:</b> Sorres rebrint 1702.	<b>Consistència:</b> solta	<b>Criteris de diferenciació:</b>
<b>Superfície:</b> 0	<b>Color:</b> grogüenc	<b>Fiabilidad estratigràfica:</b>
<b>COMPONENTS</b>	<b>SEQÜÈNCIA FÍSICA</b>	
<b>Geològics:</b> sorres netes	Igual a:	
<b>Orgànics:</b>	En contacte amb:	
<b>Artificials:</b>	Se li adossa:	
	S'adossa a:	
	Cobert per:	
	Cobreix:	
	Tallat per:	
	Talla:	
	Reomplert per:	
	Reomple: 1702	
<b>DESCRIPCIÓ</b>	<b>ESTAT DE CONSERVACIÓ</b>	
Abocament de sorres netes.	bo	
<b>Data Actuació:</b>	<b>Fitxa revisada per:</b>	
<b>Responsable:</b>	<b>Compr. de documentació</b>	
	<input type="checkbox"/> Foto <input type="checkbox"/> Fitxa <input type="checkbox"/> Dibuix	

<b>PROCÉS D'EXCAVACIÓ</b>		
		data inici:      data final:
<b>INTERPRETACIÓ</b>		
Rebrint amb sorres netes del retall 1702. Serveixen de preparació a l'enllosat del pati.		
<b>MATERIALS REPRESENTATIUS</b>	<b>REFERENCIA MATERIALS</b>	
	Fulls d'inventari núm.:	
<b>ELEMENTS I CRITERIS DE DATACIÓ</b>	<b>CRONOLOGIA</b>	
seqüència estratigràfica	segle XX.	
<b>OBSERVACIONS</b>		
<b>ARXIU</b>		
<b>Plantes:</b>	<b>Seccions-alçats</b>	<b>Fotografia</b>
num.:      0	num.:      0	diapo:      0
		B/ N:      0
		Color:      0

FITXA D'UNITATS ESTRATIGRÀFIQUES

<b>PUNT D'INTERVENCIÓ ARQUEOLÒGICA</b>		<b>U.E.:</b>
Codi: 048/09	Intervenció: Can Fargas	1704 <input checked="" type="checkbox"/> <input type="checkbox"/> <input type="checkbox"/> <input type="checkbox"/> <input type="checkbox"/>
<b>UBICACIÓ:</b>		<b>COTES:</b>
Sector:	Zona:	mínima: 0
Cala: 1700	Àmbit:	màxima: 0
<b>Definició:</b>	<b>Consistència:</b>	<b>Criteris de diferenciació:</b>
Retall circular		
<b>Superfície:</b>	<b>Color:</b>	<b>Fiabilidad estratigràfica:</b>
0		
<b>COMPONENTS</b>	<b>SEQÜÈNCIA FÍSICA</b>	
<b>Geològics:</b>	Igual a:	
	En contacte amb:	
<b>Orgànics:</b>	Se li adossa:	
	S'adossa a:	
<b>Artificials:</b>	Cobert per: 1701, 1710	
	Cobreix:	
	Tallat per:	
	Talla: 1717, 1720	
	Reomplert per:	
	Reomple:	
<b>DESCRIPCIÓ</b>	<b>ESTAT DE CONSERVACIÓ</b>	
retall circular tallant estratigrafia prèvia al segle XVII.	bo	
<b>Data Actuació:</b>	<b>Fitxa revisada per:</b>	<b>Compr. de documentació</b>
		<input type="checkbox"/> Foto <input type="checkbox"/> Fitxa <input type="checkbox"/> Dibuix

<b>PROCÉS D'EXCAVACIÓ</b>		
data inici: data final:		
<b>INTERPRETACIÓ</b>		
Possible sitja del segle XVII igual a les documentades a les cales 03i 14.		
<b>MATERIALS REPRESENTATIUS</b>	<b>REFERENCIA MATERIALS</b>	
	Fulls d'inventari núm.:	
<b>ELEMENTS I CRITERIS DE DATACIÓ</b>	<b>CRONOLOGIA</b>	
Seqüència estratigràfica	segle XVII.	
<b>OBSERVACIONS</b>		
Aquest element no ha pogut ser excavat a causa de la necessitat de preservar les espècies vegetals catalogades, les quals arrelaven dins el reblliment de la sitja.		
<b>ARXIU</b>		
<b>Plantes:</b>	<b>Seccions-alçats</b>	<b>Fotografia</b>
num.:	num.:	diapo:  0
		B/ N:  0
		Color:  0

FITXA D'UNITATS ESTRATIGRÀFIQUES

<b>PUNT D'INTERVENCIÓ ARQUEOLÒGICA</b>		<b>U.E.:</b>
Codi: 048/09	Intervenció: Can Fargas	1705 <input type="checkbox"/> <input checked="" type="checkbox"/> <input type="checkbox"/> <input type="checkbox"/> <input type="checkbox"/> <input type="checkbox"/>
<b>UBICACIÓ:</b>		<b>COTES:</b>
Sector: _____	Zona: _____	minima: _____ 0
Cala: 1700	Àmbit: _____	màxima: _____ 0
<b>Definició:</b> Rebliment de 1704	<b>Consistència:</b> fionja	<b>Criteris de diferenciació:</b> _____
<b>Superfície:</b> _____ 0	<b>Color:</b> marró fosc	<b>Fiabilidad estratigràfica:</b> _____
<b>COMPONENTS</b>	<b>SEQÜÈNCIA FÍSICA</b>	
<b>Geològics:</b> argiles bioturbades	Igual a: _____	
<b>Orgànics:</b> _____	En contacte amb: _____	
<b>Artificials:</b> _____	Se li adossa: _____	
	S'adossa a: _____	
	Cobert per: 1701, 1710	
	Cobreix: _____	
	Tallat per: _____	
	Talla: _____	
	Reomplert per: _____	
	Reomple: 1704	
<b>DESCRIPCIÓ</b>	<b>ESTAT DE CONSERVACIÓ</b>	
Rebliment amb sediment bioturbat del retall 1704	degradat	
<b>Data Actuació:</b> _____	<b>Fitxa revisada per:</b> _____	
<b>Responsable:</b> _____	<b>Compr. de documentació</b>	
	<input type="checkbox"/> Foto <input type="checkbox"/> Fitxa <input type="checkbox"/> Dibuix	

<b>PROCÉS D'EXCAVACIÓ</b>		
data inici: _____ data final: _____		
<b>INTERPRETACIÓ</b>		
Rebliment de la sitja 1704, probablement corresponent a la fase del segle XVII.		
<b>MATERIALS REPRESENTATIUS</b>	<b>REFERENCIA MATERIALS</b>	
_____	Fulls d'inventari núm.: _____	
<b>ELEMENTS I CRITERIS DE DATACIÓ</b>	<b>CRONOLOGIA</b>	
Seqüència estratigràfica	TPQ segle XVII	
<b>OBSERVACIONS</b>		
Aquest element no ha pogut ser excavat a causa de la necessitat de preservar les espècies vegetals catalogades, les quals arrelaven dins el rebliment de la sitja.		
<b>ARXIU</b>		
<b>Plantes:</b>	<b>Seccions-alçats</b>	<b>Fotografia</b>
num.: _____	num.: _____	diapo: _____ 0
_____ 0	_____ 0	B/N: _____ 0
		Color: _____ 0

FITXA D'UNITATS ESTRATIGRÀFIQUES

**PUNT D'INTERVENCIÓ ARQUEOLÒGICA**

Codi: 048/09  
Intervenció: Can Fargas

**U.E.:**  
1706

**UBICACIÓ:**

Sector:                      Zona:                        
Cala: 1700                      Àmbit:                     

**COTES:**

mínima:                      0  
màxima:                      0

**Definició:** Foramentació escales de la masia. **Consistència:**                      **Criteris de diferenciació:**

**Superfície:**                      0 **Color:**                      **Fiabilidad estratigràfica:**

**COMPONENTS**

**Geològics:**  
pedruscall

**Orgànics:**

**Artificials:**  
pedra treballada, maó, morter.

**SEQÜÈNCIA FÍSICA**

Igual a:                        
En contacte amb:                        
Se li adossa: 1732   
S'adossa a: 1707   
Cobert per:                        
Cobreix:                        
Tallat per:                        
Talla:                        
Reomplert per:                        
Reomple: 1731

**DESCRIPCIÓ**

Fonamentació calaix escala en construcció del segle XVII.

**ESTAT DE CONSERVACIÓ**

bo

Data Actuació:                      Fitxa revisada per:                     

Responsable:                      **Compr. de documentació**  
 Foto     Fitxa     Dibuix

**PROCÉS D'EXCAVACIÓ**

data inici:                      data final:                     

**INTERPRETACIÓ**

Fonamentació calaix escala en construcció del segle XVII.

**MATERIALS REPRESENTATIUS**

**REFERENCIA MATERIALS**

Fulls d'inventari núm.:                     

**ELEMENTS I CRITERIS DE DATACIÓ**

Parament, tècnica constructiva

**CRONOLOGIA**

segle XVII.

**OBSERVACIONS**

**ARXIU**

**Plantes:** num.:                      0

**Seccions-alçats:** num.:                      0

**Fotografia:** diapo:                      0  
B/N:                      0  
Color:                      0

**FITXA D'UNITATS ESTRATIGRÀFIQUES**

**PUNT D'INTERVENCIÓ ARQUEOLÒGICA**

Codi: 048/09  
 Intervenció: Can Fargas

**U.E.:**  
 1707

**UBACIÓ:**

Sector: Zona:  
 Cala: 1700 Àmbit:

**COTES:**

mínima: 0  
 màxima: 0

<b>Definició:</b> Foramentació torre	<b>Consistència:</b> 	<b>Criteris de diferenciació:</b> 
<b>Superfície:</b> 0	<b>Color:</b> 	<b>Fiabilitat estratigràfica:</b> 

**COMPONENTS**

**Geològics:**  
pedruscall

**Orgànics:**

**Artificials:**  
pedra tallada, morter de calç.

**SEQÜÈNCIA FÍSICA**

Igual a:  
 En contacte amb:  
 Se li adossa: 1701, 1710, 1721, 1708, 1708  
 S'adossa a:  
 Cobert per:  
 Cobreix: 1799  
 Tallat per:  
 Talla:  
 Reomplert per:  
 Reomple:

**DESCRIPCIÓ**

Fonamentació de la torre medieval

**ESTAT DE CONSERVACIÓ**

bo

Data Actuació: Fitxa revisada per:  
 Responsable: **Compr. de documentació**  
 Foto  Fitxa  Dibuix

**PROCÉS D'EXCAVACIÓ**

data inici: data final:

**INTERPRETACIÓ**

Fonamentació de la torre medieval. Hi recolzen els nivells de preparació dels enllosats del pati així com les escales d'accés al primer pis de la masia des de la construcció del segle XVII.

**MATERIALS REPRESENTATIUS**

**REFERENCIA MATERIALS**

Fulls d'inventari núm.:

**ELEMENTS I CRITERIS DE DATACIÓ**

parament, tècnica constructiva

**CRONOLOGIA**

finals segle XI - Inicis segle XII.

**OBSERVACIONS**

**ARXIU**

<b>Plantes:</b> num.: 0	<b>Seccions-alçats:</b> num.: 0	<b>Fotografia:</b> diapo: 0 B/N: 0 Color: 0
----------------------------	------------------------------------	--

FITXA D'UNITATS ESTRATIGRÀFIQUES

<b>PUNT D'INTERVENCIÓ ARQUEOLÒGICA</b>		<b>U.E.:</b>
Codi: 048/09		1708
Intervenció: Can Fargas		<input type="checkbox"/> <input checked="" type="checkbox"/> <input type="checkbox"/> <input type="checkbox"/> <input type="checkbox"/>
<b>UBICACIÓ:</b>		<b>COTES:</b>
Sector: _____	Zona: _____	mínima: _____ 0
Cala: 1700	Àmbit: _____	màxima: _____ 0
<b>Definició:</b> Foramentació fase segle XVII.	<b>Consistència:</b> _____	<b>Criteris de diferenciació:</b> _____
<b>Superfície:</b> _____ 0	<b>Color:</b> _____	<b>Fiabilidad estratigràfica:</b> _____
<b>COMPONENTS</b>	<b>SEQÜÈNCIA FÍSICA</b>	
<b>Geològics:</b> pedruscall	Igual a: _____	
<b>Orgànics:</b> _____	En contacte amb: _____	
<b>Artificials:</b> pedra tallada, maó, morter.	Se li adossa: 1703, 1709	
	S'adossa a: 1707	
	Cobert per: _____	
	Cobreix: 1720, 1799	
	Tallat per: _____	
	Talla: _____	
	Reomplert per: _____	
	Reomple: _____	
<b>DESCRIPCIÓ</b>	<b>ESTAT DE CONSERVACIÓ</b>	
Fonamentació corresponent a la construcció del cos de la masia al segle XVII.	bo	
<b>Data Actuació:</b> _____	<b>Fitxa revisada per:</b> _____	
<b>Responsable:</b> _____	<b>Compr. de documentació</b>	
	<input type="checkbox"/> Foto <input type="checkbox"/> Fitxa <input type="checkbox"/> Dibuix	

<b>PROCÉS D'EXCAVACIÓ</b>		
data inici: _____ data final: _____		
<b>INTERPRETACIÓ</b>		
Fonamentació corresponent a la construcció del cos de la masia al segle XVII.		
<b>MATERIALS REPRESENTATIUS</b>	<b>REFERENCIA MATERIALS</b>	
	Fulls d'inventari núm.: _____	
<b>ELEMENTS I CRITERIS DE DATACIÓ</b>	<b>CRONOLOGIA</b>	
parament, tècnica constructiva	segle XVII.	
<b>OBSERVACIONS</b>		
<b>ARXIU</b>		
<b>Plantes:</b> num.: _____ _____ 0	<b>Seccions-alçats</b> num.: _____ _____ 0	<b>Fotografia</b> diapo: _____ 0 B/N: _____ 0 Color: _____ 0

FITXA D'UNITATS ESTRATIGRÀFIQUES

<b>PUNT D'INTERVENCIÓ ARQUEOLÒGICA</b>		<b>U.E.:</b>
Codi: 048/09	Intervenció: Can Fargas	1709 <input type="checkbox"/> <input checked="" type="checkbox"/> <input type="checkbox"/> <input type="checkbox"/> <input type="checkbox"/>
<b>UBICACIÓ:</b>		<b>COTES:</b>
Sector: _____ Zona: _____	Cala: 1700 Àmbit: _____	mínima: _____ 0 màxima: _____ 0
<b>Definició:</b> sabata segle XIX.	<b>Consistència:</b> _____	<b>Criteris de diferenciació:</b> _____
<b>Superfície:</b> _____ 0	<b>Color:</b> _____	<b>Fiabilidad estratigràfica:</b> _____
<b>COMPONENTS</b>	<b>SEQÜÈNCIA FÍSICA</b>	
<b>Geològics:</b> _____	Igual a: _____	
<b>Orgànics:</b> _____	En contacte amb: _____	
<b>Artificials:</b> Maó, morter	Se li adossa: _____	
	S'adossa a: 1708	
	Cobert per: 1703	
	Cobreix: 1799	
	Tallat per: _____	
	Talla: _____	
	Reomplert per: _____	
	Reomple: 1733	
<b>DESCRIPCIÓ</b>	<b>ESTAT DE CONSERVACIÓ</b>	
sabata de maó lligat amb morter reforçant la fonamentació del segle XVII.	bo	
<b>Data Actuació:</b> _____	<b>Fitxa revisada per:</b> _____	
<b>Responsable:</b> _____	<b>Compr. de documentació</b>	
	<input type="checkbox"/> Foto <input type="checkbox"/> Fitxa <input type="checkbox"/> Dibuix	

<b>PROCÉS D'EXCAVACIÓ</b>		
data inici: _____ data final: _____		
<b>INTERPRETACIÓ</b>		
sabata de maó lligat amb morter reforçant la fonamentació del segle XVII. Moment de reforma del conjunt de les escales originàries del segle XVII.		
<b>MATERIALS REPRESENTATIUS</b>	<b>REFERENCIA MATERIALS</b>	
_____	Fulls d'inventari núm.: _____	
<b>ELEMENTS I CRITERIS DE DATACIÓ</b>	<b>CRONOLOGIA</b>	
material constructiu	segle XIX	
<b>OBSERVACIONS</b>	_____	
<b>ARXIU</b>		
<b>Plantes:</b>	<b>Seccions-alçats</b>	<b>Fotografia</b>
num.: _____ 0	num.: _____ 0	diapo: _____ 0
		B/ N: _____ 0
		Color: _____ 0



FITXA D'UNITATS ESTRATIGRÀFIQUES

<b>PUNT D'INTERVENCIÓ ARQUEOLÒGICA</b>		<b>U.E.:</b>	
Codi: 048/09	Intervenció: Can Fargas	1710	<input type="checkbox"/> <input checked="" type="checkbox"/> <input type="checkbox"/> <input type="checkbox"/> <input checked="" type="checkbox"/> <input type="checkbox"/>
<b>UBICACIÓ:</b>		<b>COTES:</b>	
Sector:	Zona:	mínima: 0	màxima: 0
Cala: 1700	Àmbit:		
<b>Definició:</b> nivell de remenat generat per 1725.	<b>Consistència:</b> solta	<b>Criteris de diferenciació:</b>	
<b>Superfície:</b> 0	<b>Color:</b> marró fosc	<b>Fiabilidad estratigràfica:</b>	
<b>COMPONENTS</b>		<b>SEQÜÈNCIA FÍSICA</b>	
<b>Geològics:</b> argiles, graves i sorres.	<b>Orgànics:</b>	Igual a:	En contacte amb:
<b>Artificials:</b> ceràmica, constructiu		Se li adossa:	S'adossa a:
		Cobert per: 1701, 1703, 1708	Cobreix: 1515
		Tallat per:	Talla:
		Reomplert per:	Reomple: 1725
<b>DESCRIPCIÓ</b>		<b>ESTAT DE CONSERVACIÓ</b>	
Nivell remogut amb sediment bioturbat sota nivells de preparació de les pavimentacions del pati		bo	
<b>Data Actuació:</b>	<b>Fitxa revisada per:</b>	<b>Compr. de documentació</b>	
<b>Responsable:</b>		<input type="checkbox"/> Foto <input type="checkbox"/> Fitxa <input type="checkbox"/> Dibuix	

<b>PROCÉS D'EXCAVACIÓ</b>		
data inici: [ ] data final: [ ]		
<b>INTERPRETACIÓ</b>		
Nivell de sediment remogut per l'acció de la UE1725. Les reformes en la pavimentació del pati i en la fnamentació de les escales al segle XIX el generen.		
<b>MATERIALS REPRESENTATIUS</b>	<b>REFERENCIA MATERIALS</b>	
	Fulls d'inventari núm.: [ ]	
<b>ELEMENTS I CRITERIS DE DATACIÓ</b>	<b>CRONOLOGIA</b>	
material ceràmic	segle XIX	
<b>OBSERVACIONS</b>		
<b>ARXIU</b>		
<b>Plantes:</b> num.: [ ]	<b>Seccions-alçats</b> num.: [ ]	<b>Fotografia</b> diapo: [ ] B/ N: [ ] Color: [ ]

**FITXA D'UNITATS ESTRATIGRÀFIQUES**

<b>PUNT D'INTERVENCIÓ ARQUEOLÒGICA</b>		<b>U.E.:</b>
Codi: 048/09		1711
Intervenció: Can Fargas		<input checked="" type="checkbox"/> <input type="checkbox"/> <input type="checkbox"/> <input type="checkbox"/> <input type="checkbox"/>
<b>UBICACIÓ:</b>		<b>COTES:</b>
Sector:	Zona:	mínima: 0
Cala: 1700	Àmbit:	màxima: 0
<b>Definició:</b>	<b>Consistència:</b>	<b>Criteris de diferenciació:</b>
Forat de pal 1		
<b>Superfície:</b>	<b>Color:</b>	<b>Fiabilidad estratigràfica:</b>
0		
<b>COMPONENTS</b>	<b>SEQÜÈNCIA FÍSICA</b>	
<b>Geològics:</b>	Igual a: 1713, 1726	
	En contacte amb:	
<b>Orgànics:</b>	Se li adossa: 1720	
	S'adossa a:	
<b>Artificials:</b>	Cobert per: 1703	
	Cobreix:	
	Tallat per: 1702	
	Talla: 1799	
	Reomplert per: 1712	
	Reomple:	
<b>DESCRIPCIÓ</b>	<b>ESTAT DE CONSERVACIÓ</b>	
Forat de pal al paviment 1720	parcial	
<b>Data Actuació:</b>	<b>Fitxa revisada per:</b>	
		<b>Compr. de documentació</b>
<b>Responsable:</b>		<input type="checkbox"/> Foto <input type="checkbox"/> Fitxa <input type="checkbox"/> Dibuix

<b>PROCÉS D'EXCAVACIÓ</b>		
data inici: <input type="text"/> data final: <input type="text"/>		
<b>INTERPRETACIÓ</b>		
Forat de pal tallat per repavimentacions del pati. Coetani del paviment de morter 1720 i l'estructura de combustió 1719. Podia funcionar formant un sistema de porxada cobrint el paviment i l'espai de treball de l'estructura de combustió.		
<b>MATERIALS REPRESENTATIUS</b>	<b>REFERENCIA MATERIALS</b>	
	Fulls d'inventari núm.: <input type="text"/>	
<b>ELEMENTS I CRITERIS DE DATACIÓ</b>	<b>CRONOLOGIA</b>	
Seqüència estratigràfica	TAQ. Segle XVII. Segles XV - XVI?	
<b>OBSERVACIONS</b>		
<b>ARXIU</b>		
<b>Plantes:</b>	<b>Seccions-alçats</b>	<b>Fotografia</b>
num.: <input type="text"/>	num.: <input type="text"/>	diapo: <input type="text"/>
<input type="text"/>	<input type="text"/>	B/ N: <input type="text"/>
		Color: <input type="text"/>

**FITXA D'UNITATS ESTRATIGRÀFIQUES**

<b>PUNT D'INTERVENCIÓ ARQUEOLÒGICA</b>		<b>U.E.:</b>
Codi: 048/09		1712
Intervenció: Can Fargas		<input type="checkbox"/> <input checked="" type="checkbox"/> <input type="checkbox"/> <input type="checkbox"/> <input checked="" type="checkbox"/> <input type="checkbox"/>
<b>UBICACIÓ:</b>		<b>COTES:</b>
Sector:	Zona:	mínima: 0
Cala: 1700	Àmbit:	màxima: 0
<b>Definició:</b>	<b>Consistència:</b>	<b>Criteris de diferenciació:</b>
Rebliment forat de pal 1711	flonja	
<b>Superfície:</b>	<b>Color:</b>	<b>Fiabilidad estratigràfica:</b>
0	marró fosc	
<b>COMPONENTS</b>	<b>SEQÜÈNCIA FÍSICA</b>	
<b>Geològics:</b>	Igual a:	1714
sorres i algunes argiles	En contacte amb:	
<b>Orgànics:</b>	Se li adossa:	
	S'adossa a:	
<b>Artificials:</b>	Cobert per:	1703
	Cobreix:	
	Tallat per:	1702
	Talla:	
	Reomplert per:	
	Reomple:	1711
<b>DESCRIPCIÓ</b>	<b>ESTAT DE CONSERVACIÓ</b>	
Rebliment del forat de pal 1 al paviment 1720	parcial	
<b>Data Actuació:</b>	<b>Fitxa revisada per:</b>	
		<b>Compr. de documentació</b>
<b>Responsable:</b>		<input type="checkbox"/> Foto <input type="checkbox"/> Fitxa <input type="checkbox"/> Dibuix

<b>PROCÉS D'EXCAVACIÓ</b>		
data inici: <input type="text"/> data final: <input type="text"/>		
<b>INTERPRETACIÓ</b>		
Rebliment de forat de pal 1 tallat per repavimentacions del pati. Coetani del paviment de morter 1720 i l'estructura de combustió 1719. Podia funcionar formant un sistema de porxada cobrint el paviment i l'espai de treball de l'estructura de combustió.		
<b>MATERIALS REPRESENTATIUS</b>	<b>REFERENCIA MATERIALS</b>	
	Fulls d'inventari núm.: <input type="text"/>	
<b>ELEMENTS I CRITERIS DE DATACIÓ</b>		<b>CRONOLOGIA</b>
Seqüència estratigràfica		TAQ. Segle XVII. Segles XV - XVI?
<b>OBSERVACIONS</b>		
<b>ARXIU</b>		
<b>Plantes:</b>	<b>Seccions-alçats</b>	<b>Fotografia</b>
num.: <input type="text"/>	num.: <input type="text"/>	diapo: <input type="text"/>
<input type="text"/>	<input type="text"/>	B/ N: <input type="text"/>
		Color: <input type="text"/>

**FITXA D'UNITATS ESTRATIGRÀFIQUES**

<b>PUNT D'INTERVENCIÓ ARQUEOLÒGICA</b>		<b>U.E.:</b>
Codi: 048/09		1713
Intervenció: Can Fargas		<input checked="" type="checkbox"/> <input type="checkbox"/> <input type="checkbox"/> <input type="checkbox"/> <input type="checkbox"/>
<b>UBICACIÓ:</b>		<b>COTES:</b>
Sector:	Zona:	mínima: 0
Cala: 1700	Àmbit:	màxima: 0
<b>Definició:</b>	<b>Consistència:</b>	<b>Criteris de diferenciació:</b>
Forat de pal 2		
<b>Superfície:</b>	<b>Color:</b>	<b>Fiabilidad estratigràfica:</b>
0		
<b>COMPONENTS</b>	<b>SEQÜÈNCIA FÍSICA</b>	
<b>Geològics:</b>	Igual a: 1711, 1726	
	En contacte amb:	
<b>Orgànics:</b>	Se li adossa: 1720	
	S'adossa a:	
<b>Artificials:</b>	Cobert per: 1703	
	Cobreix:	
	Tallat per: 1702	
	Talla: 1799	
	Reomplert per: 1714	
	Reomple:	
<b>DESCRIPCIÓ</b>	<b>ESTAT DE CONSERVACIÓ</b>	
Forat de pal al paviment 1720	parcial	
<b>Data Actuació:</b>	<b>Fitxa revisada per:</b>	
		<b>Compr. de documentació</b>
<b>Responsable:</b>		<input type="checkbox"/> Foto <input type="checkbox"/> Fitxa <input type="checkbox"/> Dibuix

<b>PROCÉS D'EXCAVACIÓ</b>		
		data inici: <input type="text"/> data final: <input type="text"/>
<b>INTERPRETACIÓ</b>		
Forat de pal tallat per repavimentacions del pati. Coetani del paviment de morter 1720 i l'estructura de combustió 1719. Podia funcionar formant un sistema de porxada cobrint el paviment i l'espai de treball de l'estructura de combustió.		
<b>MATERIALS REPRESENTATIUS</b>	<b>REFERENCIA MATERIALS</b>	
	Fulls d'inventari núm.: <input type="text"/>	
<b>ELEMENTS I CRITERIS DE DATACIÓ</b>	<b>CRONOLOGIA</b>	
Seqüència estratigràfica	TAQ. Segle XVII. Segles XV - XVI?	
<b>OBSERVACIONS</b>		
<b>ARXIU</b>		
<b>Plantes:</b>	<b>Seccions-alçats</b>	<b>Fotografia</b>
num.: <input type="text"/>	num.: <input type="text"/>	diapo: <input type="text"/>
<input type="text"/>	<input type="text"/>	B/ N: <input type="text"/>
		Color: <input type="text"/>

**FITXA D'UNITATS ESTRATIGRÀFIQUES**

**PUNT D'INTERVENCIÓ ARQUEOLÒGICA**

Codi: 048/09  
Intervenció: Can Fargas

**U.E.:**  
1714

**UBICACIÓ:**

Sector:                      Zona:  
Cala: 1700                      Àmbit:

**COTES:**

mínima:                      0  
màxima:                      0

<b>Definició:</b> Rebliment forat de pal 1713	<b>Consistència:</b> flonja	<b>Criteris de diferenciació:</b>  
<b>Superfície:</b> 0	<b>Color:</b> marró fosc	<b>Fiabilitat estratigràfica:</b>  

**COMPONENTS**

**Geològics:**  
sorres i algunes argiles

**Orgànics:**

**Artificials:**

**SEQÜÈNCIA FÍSICA**

Igual a: 1712

En contacte amb: \_\_\_\_\_

Se li adossa: \_\_\_\_\_

S'adossa a: \_\_\_\_\_

Cobert per: 1703

Cobreix: \_\_\_\_\_

Tallat per: 1702

Talla: \_\_\_\_\_

Reomplert per: \_\_\_\_\_

Reomple: 1713

**DESCRIPCIÓ**

Rebliment del forat de pal 2 al paviment 1720

**ESTAT DE CONSERVACIÓ**

parcial

Data Actuació: \_\_\_\_\_ Fitxa revisada per: \_\_\_\_\_

Responsable: \_\_\_\_\_

**Compr. de documentació**

Foto     Fitxa     Dibuix

**PROCÉS D'EXCAVACIÓ**

data inici: \_\_\_\_\_ data final: \_\_\_\_\_

**INTERPRETACIÓ**

Rebliment de forat de pal 1 tallat per repavimentacions del pati. Coetani del paviment de morter 1720 i l'estructura de combustió 1719. Podia funcionar formant un sistema de porxada cobrint el paviment i l'espai de treball de l'estructura de combustió.

**MATERIALS REPRESENTATIUS**

**REFERENCIA MATERIALS**

Fulls d'inventari núm.: \_\_\_\_\_

**ELEMENTS I CRITERIS DE DATACIÓ**

Seqüència estratigràfica

**CRONOLOGIA**

TAQ. Segle XVII.  
Segles XV - XVI?

**OBSERVACIONS**

**ARXIU**

<b>Plantes:</b> num.: _____  	<b>Seccions-alçats</b> num.: _____  	<b>Fotografia</b> diapo: _____ 0 B/N: _____ 0 Color: _____ 0
--	---	---

FITXA D'UNITATS ESTRATIGRÀFIQUES

**PUNT D'INTERVENCIÓ ARQUEOLÒGICA**

Codi: 048/09  
Intervenció: Can Fargas

**U.E.:**  
1715

**UBACIÓ:**

Sector: \_\_\_\_\_ Zona: \_\_\_\_\_  
Cala: 1700 Àmbit: \_\_\_\_\_

**COTES:**

mínima: \_\_\_\_\_ 0  
màxima: \_\_\_\_\_ 0

**Definició:**   
**Consistència:**   
**Superfície:**   
**Color:**   
**Criteris de diferenciació:**   
**Fiabilidad estratigràfica:**

**COMPONENTS**

**Geològics:**

**Orgànics:**

**Artificials:**

**SEQÜÈNCIA FÍSICA**

Igual a:   
En contacte amb:   
Se li adossa:   
S'adossa a:   
Cobert per: 1710, 1703  
Cobreix: 1719, 1720  
Tallat per: 1702  
Talla:   
Reomplert per:   
Reomple:

**DESCRIPCIÓ**

Remenat generat per l'espòil de les estructures anteriors al segle XVII.

**ESTAT DE CONSERVACIÓ**

bo

Data Actuació: \_\_\_\_\_ Fitxa revisada per: \_\_\_\_\_

Responsable: \_\_\_\_\_

**Compr. de documentació**

Foto  Fitxa  Dibuix

**PROCÉS D'EXCAVACIÓ**

data inici: \_\_\_\_\_ data final: \_\_\_\_\_

**INTERPRETACIÓ**

Amortització del conjunt d'estructures prèvies a la fase constructiva del segle XVII. Remenat generat concretament en la fase constructiva del segle XVII i, per tant, anterior als remenats que es creen en les posteriors reformes (1710).

**MATERIALS REPRESENTATIUS**

**REFERENCIA MATERIALS**

Fulls d'inventari núm.:

**ELEMENTS I CRITERIS DE DATACIÓ**

Material ceràmic

**CRONOLOGIA**

segle XVII.

**OBSERVACIONS**

**ARXIU**

**Plantes:** num.:   
**Seccions-alçats:** num.:   
**Fotografia:** diapo:   
B/N:   
Color:

**FITXA D'UNITATS ESTRATIGRÀFIQUES**

<b>PUNT D'INTERVENCIÓ ARQUEOLÒGICA</b>		<b>U.E.:</b>
Codi: 048/09		1716
Intervenció: Can Fargas		<input type="checkbox"/> <input checked="" type="checkbox"/> <input type="checkbox"/> <input type="checkbox"/> <input type="checkbox"/>
<b>UBICACIÓ:</b>		<b>COTES:</b>
Sector:	Zona:	mínima: 0
Cala: 1700	Àmbit:	màxima: 0
<b>Definició:</b>	<b>Consistència:</b>	<b>Criteris de diferenciació:</b>
Mur paral·lel a la torre.		
<b>Superfície:</b>	<b>Color:</b>	<b>Fiabilitat estratigràfica:</b>
0		
<b>COMPONENTS</b>	<b>SEQÜÈNCIA FÍSICA</b>	
<b>Geològics:</b>	Igual a:	
pedruscall	En contacte amb:	
<b>Orgànics:</b>	Se li adossa: 1721, 1729	
	S'adossa a:	
<b>Artificials:</b>	Cobert per: 1710, 1715	
pedra treballada, morter	Cobreix: 1799	
	Tallat per: 1702, 1732	
	Talla:	
	Reomplert per:	
	Reomple:	
<b>DESCRIPCIÓ</b>	<b>ESTAT DE CONSERVACIÓ</b>	
Mur molt degradat per les reformes del XVII i posteriors. Pedra variablement treballada lligada amb morter.	molt parcial	
<b>Data Actuació:</b>	<b>Fitxa revisada per:</b>	<b>Compr. de documentació</b>
		<input type="checkbox"/> Foto <input type="checkbox"/> Fitxa <input type="checkbox"/> Dibuix
<b>Responsable:</b>		

<b>PROCÉS D'EXCAVACIÓ</b>		
data inici: data final:		
<b>INTERPRETACIÓ</b>		
Mur anterior a la fase constructiva del segle XVII. Les intrusions posteriors impedeixen constatar les relacions estratigràfiques amb la resta d'elements. Podria formar part del conjunt d'elements coetanis de la pavimentació 1720 i l'estructura de combustió 1719.		
<b>MATERIALS REPRESENTATIUS</b>	<b>REFERENCIA MATERIALS</b>	
	Fulls d'inventari núm.:	
<b>ELEMENTS I CRITERIS DE DATACIÓ</b>	<b>CRONOLOGIA</b>	
Seqüència estratigràfica	TAQ segle XVII segles XV - XVI??	
<b>OBSERVACIONS</b>		
<b>ARXIU</b>		
<b>Plantes:</b>	<b>Seccions-alçats</b>	<b>Fotografia</b>
num.:	num.:	diapo: 0
0	0	B/N: 0
		Color: 0

FITXA D'UNITATS ESTRATIGRÀFIQUES

**PUNT D'INTERVENCIÓ ARQUEOLÒGICA**

Codi: 048/09  
Intervenció: Can Fargas

**U.E.:**  
1717

**UBICACIÓ:**

Sector:                      Zona:                        
Cala: 1700                      Àmbit:                     

**COTES:**

mínima:                      0  
màxima:                      0

**Definició:** fons de dipòsit  
**Consistència:**                        
**Superfície:**                      0  
**Color:**                        
**Criteris de diferenciació:**                        
**Fiabilidad estratigràfica:**

**COMPONENTS**

**Geològics:**  
  
  
**Orgànics:**  
  
  
**Artificials:**  
morter

**SEQÜÈNCIA FÍSICA**

Igual a:                        
En contacte amb:                        
Se li adossa: 1730  
S'adossa a:                        
Cobert per: 1710  
Cobreix:                        
Tallat per: 1702, 1704  
Talla:                        
Reomplert per:                        
Reomple: 1723

**DESCRIPCIÓ**

Fons de dipòsit rectangular obrat amb morter molt compactat de bona qualitat.

**ESTAT DE CONSERVACIÓ**

parcial

Data Actuació:                      Fitxa revisada per:                        
Responsable:                        
**Compr. de documentació**  
 Foto     Fitxa     Dibuix

**PROCÉS D'EXCAVACIÓ**

data inici:                      data final:                     

**INTERPRETACIÓ**

Dipòsit per a líquids posterior a fase del paviment 1720 i l' estructura de combustió 1719. Igualment previ a la fase constructiva de la masia del segle XVII.

**MATERIALS REPRESENTATIUS**

**REFERENCIA MATERIALS**

Fulls d'inventari núm.:                     

**ELEMENTS I CRITERIS DE DATACIÓ**

Seqüència estratigràfica

**CRONOLOGIA**

segle XVI

**OBSERVACIONS**

**ARXIU**

**Plantes:** num.:                      0  
**Seccions-alçats:** num.:                      0  
**Fotografia:** diapo:                      0  
B/ N:                      0  
Color:                      0



**FITXA D'UNITATS ESTRATRIGRÀFIQUES**

**PUNT D'INTERVENCIÓ ARQUEOLÒGICA**  
Codi: 048/09  
Intervenció: Can Fargas

**U.E.**  
1718

**UBICACIÓ:**  
Sector: Zona:  
Cala: 1700 Àmbit:

**COTES:**  
mínima: 0  
màxima: 0

<b>Definició:</b> Fossa estructura de combustió	<b>Consistència:</b>	<b>Criteris de diferenciació:</b>
<b>Superfície:</b> 0	<b>Color:</b>	<b>Fiabilidad estratigràfica:</b>

**COMPONENTS**

**Geològics:**

**Orgànics:**

**Artificials:**

**SEQÜÈNCIA FÍSICA**

Igual a:   
En contacte amb:   
Se li adossa:   
S'adossa a:   
Cobert per: 1703, 1715   
Cobreix:   
Tallat per: 1702   
Talla: 1799   
Reomplert per: 1719   
Reomple:

**DESCRIPCIÓ**  
Retall rectangular del terreny geològic per a la creació de l'estructura de combustió 1719.

**ESTAT DE CONSERVACIÓ**  
parcial

Data Actuació: Fitxa revisada per:  
Responsable:   
**Compr. de documentació**  
 Foto  Fitxa  Dibuix

**PROCÉS D'EXCAVACIÓ**  
data inici: data final:

**INTERPRETACIÓ**  
Retall rectangular del terreny geològic per a la creació de l'estructura de combustió 1719.

**MATERIALS REPRESENTATIUS**

**REFERENCIA MATERIALS**  
Fulls d'inventari núm.:

**ELEMENTS I CRITERIS DE DATACIÓ**  
Seqüència estratigràfica

**CRONOLOGIA**  
TAQ. Segle XVII  
segle XV?

**OBSERVACIONS**

**ARXIU**

<b>Plantes:</b> num.: 0	<b>Seccions-alçats:</b> num.: 0	<b>Fotografia:</b> diapo: 0 B/N: 0 Color: 0
-------------------------------	---------------------------------------	--

**FITXA D'UNITATS ESTRATIGRÀFIQUES**

<b>PUNT D'INTERVENCIÓ ARQUEOLÒGICA</b>		<b>U.E.:</b>	
Codi: 048/09		1719	
Intervenció: Can Fargas		<input type="checkbox"/> <input checked="" type="checkbox"/> <input type="checkbox"/> <input type="checkbox"/> <input type="checkbox"/>	
<b>UBICACIÓ:</b>		<b>COTES:</b>	
Sector:	Zona:	minima: 0	
Cala: 1700	Àmbit:	màxima: 0	
<b>Definició:</b>	<b>Consistència:</b>	<b>Criteris de diferenciació:</b>	
Estructura de combustió			
Superfície: 0	Color:	Fiabilidad estratigràfica:	
<b>COMPONENTS</b>		<b>SEQÜÈNCIA FÍSICA</b>	
<b>Geològics:</b>		Igual a:	
argiles rubefactades		En contacte amb:	
		Se li adossa: 1720, 1724	
<b>Orgànics:</b>		S'adossa a:	
carbons, cendres		Cobert per: 1715, 1722	
		Cobreix:	
<b>Artificials:</b>		Tallat per: 1702	
		Talla:	
		Reomplert per:	
		Reomple: 1718	
<b>DESCRIPCIÓ</b>		<b>ESTAT DE CONSERVACIÓ</b>	
Estructura de combustió tipus fossa rectangular amb parets rubefactades.		parcial	
Data Actuació:	Fitxa revisada per:	<b>Compr. de documentació</b>	
Responsable:		<input type="checkbox"/> Foto <input type="checkbox"/> Fitxa <input type="checkbox"/> Dibuix	

<b>PROCÉS D'EXCAVACIÓ</b>		
data inici: <input type="text"/> data final: <input type="text"/>		
<b>INTERPRETACIÓ</b>		
Estructura de combustió coetània del paviment 1720. Podria trobar-se en un àmbit de treball sota la coberta d'un porxo. Múltiples usos que demostrin les netejes que generen la UE.1724.		
<b>MATERIALS REPRESENTATIUS</b>	<b>REFERENCIA MATERIALS</b>	
	Fulls d'inventari núm.: <input type="text"/>	
<b>ELEMENTS I CRITERIS DE DATACIÓ</b>	<b>CRONOLOGIA</b>	
Seqüència estratigràfica	TAQ. Segle XVII segle XV?	
<b>OBSERVACIONS</b>		
<b>ARXIU</b>		
<b>Plantes:</b>	<b>Seccions-alçats</b>	<b>Fotografia</b>
num.: <input type="text"/> 0	num.: <input type="text"/> 0	diapo: <input type="text"/> 0
		B/ N: <input type="text"/> 0
		Color: <input type="text"/> 0

FITXA D'UNITATS ESTRATIGRÀFIQUES

**PUNT D'INTERVENCIÓ ARQUEOLÒGICA**

Codi: 048/09

Intervenció: Can Fargas

**U.E.:** 1720

**UBICACIÓ:**

Sector: Zona:

Cala: 1700 Àmbit:

**COTES:**

mínima: 0

màxima: 0

**Definició:** Paviment de morter

**Consistència:** molt dura

**Criteris de diferenciació:**

**Superfície:** 0

**Color:** groguenc

**Fiabilitat estratigràfica:**

**COMPONENTS**

**Geològics:**

**Orgànics:**

**Artificials:** morter de calç, argila i sorres

**SEQÜÈNCIA FÍSICA**

Igual a:

En contacte amb:

Se li adossa:

S'adossa a: 1719, 1711, 1713

Cobert per: 1708, 1703, 1715, 1724

Cobreix: 1799

Tallat per: 1702, 1704, 1723, 1725, 1733

Talla:

Reomplert per:

Reomple:

**DESCRIPCIÓ**

capes de morter molt compactat. Diverses capes a mode de reparacions/repavimentacions.

**ESTAT DE CONSERVACIÓ**

parcial

Data Actuació: Fitxa revisada per:

**Responsible:**

**Compr. de documentació**

Foto  Fitxa  Dibuix

**PROCÉS D'EXCAVACIÓ**

data inici: data final:

**INTERPRETACIÓ**

nivell d'ús fase d'estructura de combustió. La composició amb morter implica que no podia trobar-se en un espai a cel obert, fet que justificaria la presència d'un porxo. Cobert per la fonamentació del segle XVII.

**MATERIALS REPRESENTATIUS**

**REFERENCIA MATERIALS**

Fulls d'inventari núm.:

**ELEMENTS I CRITERIS DE DATACIÓ**

Seqüència estratigràfica

**CRONOLOGIA**

TAQ. Segle XVII  
segle XV?

**OBSERVACIONS**

**ARXIU**

**Plantes:** num.: 0

**Seccions-alçats:** num.: 0

**Fotografia:** diapo: 0  
B/N: 0  
Color: 0

FITXA D'UNITATS ESTRATIGRÀFIQUES

<b>PUNT D'INTERVENCIÓ ARQUEOLÒGICA</b>		<b>U.E.:</b>
Codi: 048/09	Intervenció: Can Fargas	1721 <input type="checkbox"/> <input checked="" type="checkbox"/> <input type="checkbox"/> <input type="checkbox"/> <input type="checkbox"/> <input type="checkbox"/>
<b>UBICACIÓ:</b>		<b>COTES:</b>
Sector: _____ Zona: _____	Cala: 1700 Àmbit: _____	mínima: _____ 0 màxima: _____ 0
<b>Definició:</b> Nivell amb cendres	<b>Consistència:</b> dura	<b>Criteris de diferenciació:</b> _____
<b>Superfície:</b> _____ 0	<b>Color:</b> vermell negrós	<b>Fiabilitat estratigràfica:</b> _____
<b>COMPONENTS</b>	<b>SEQÜÈNCIA FÍSICA</b>	
<b>Geològics:</b> argiles i pedruscal	Igual a: _____ En contacte amb: _____ Se li adossa: _____ S'adossa a: 1716, 1707 Cobert per: 1715, 1710 Cobreix: 1799 Tallat per: 1702, 1731 Talla: _____ Reomplert per: _____ Reomple: _____	
<b>Orgànics:</b> cendres i carbons		
<b>Artificials:</b> _____		
<b>DESCRIPCIÓ</b>	<b>ESTAT DE CONSERVACIÓ</b>	
Nivell heterogeni associat al mur 1716. Sense material arqueològic.	parcial	
<b>Data Actuació:</b> _____	<b>Fitxa revisada per:</b> _____	<b>Compr. de documentació</b>
<b>Responsable:</b> _____	<input type="checkbox"/> Foto	<input type="checkbox"/> Fitxa <input type="checkbox"/> Dibuix

<b>PROCÉS D'EXCAVACIÓ</b>		
data inici: _____ data final: _____		
<b>INTERPRETACIÓ</b>		
Nivell molt alterat que podria funcionar coetàniament amb el mur 1706, el paviment 1720 i l'estructura de combustió 1719.		
<b>MATERIALS REPRESENTATIUS</b>	<b>REFERENCIA MATERIALS</b>	
_____	Fulls d'inventari núm.: _____	
<b>ELEMENTS I CRITERIS DE DATACIÓ</b>	<b>CRONOLOGIA</b>	
Seqüència estratigràfica	TAQ segle XVII.	
<b>OBSERVACIONS</b>	_____	
<b>ARXIU</b>		
<b>Plantes:</b> num.: _____ _____ 0	<b>Seccions-alçats</b> num.: _____ _____ 0	<b>Fotografia</b> diapo: _____ 0 B/N: _____ 0 Color: _____ 0

**FITXA D'UNITATS ESTRATIGRÀFIQUES**

<b>PUNT D'INTERVENCIÓ ARQUEOLÒGICA</b>		<b>U.E.:</b>	
Codi:	048/09	1722	
Intervenció:	Can Fargas		
		<input type="checkbox"/> <input type="checkbox"/> <input checked="" type="checkbox"/> <input type="checkbox"/> <input type="checkbox"/>	

<b>UBICACIÓ:</b>		<b>COTES:</b>	
Sector:	Zona:	minima:	0
Cala:	1700	màxima:	0
	Àmbit:		

<b>Definició:</b> Amortització de l'estructura de	<b>Consistència:</b> flonja	<b>Criteris de diferenciació:</b>  
<b>Superfície:</b> 0	<b>Color:</b> gris negrós	<b>Fiabilidad estratigràfica:</b>  

**COMPONENTS**

**Geològics:**  
argiles

**Orgànics:**  
carbons i cendra

**Artificials:**  
morter

**SEQÜÈNCIA FÍSICA**

Igual a: \_\_\_\_\_

En contacte amb: \_\_\_\_\_

Se li adossa: \_\_\_\_\_

S'adossa a: \_\_\_\_\_

Cobert per: 1703, 1715

Cobreix: \_\_\_\_\_

Tallat per: 1702

Talla: \_\_\_\_\_

Reomplert per: \_\_\_\_\_

Reomple: 1719

**DESCRIPCIÓ**

Nivell amb gran quantitat de carbons i cendres.

**ESTAT DE CONSERVACIÓ**

parcial

Data Actuació:	Fitxa revisada per:
Responsable:	<b>Compr. de documentació</b> <input type="checkbox"/> Foto <input type="checkbox"/> Fitxa <input type="checkbox"/> Dibuix

**PROCÉS D'EXCAVACIÓ**

data inici: \_\_\_\_\_ data final: \_\_\_\_\_

**INTERPRETACIÓ**

Amortització de l'estructura de combustió

**MATERIALS REPRESENTATIUS**

**REFERENCIA MATERIALS**

Fulls d'inventari núm.: \_\_\_\_\_

**ELEMENTS I CRITERIS DE DATACIÓ**

seqüència estratigràfica

**CRONOLOGIA**

segles XV-XVI

**OBSERVACIONS**

**ARXIU**

<b>Plantes:</b> num.: _____	<b>Seccions-alçats</b> num.: _____	<b>Fotografia</b> diapo: _____ 0 B/N: _____ 0 Color: _____ 0
--------------------------------	---------------------------------------	---

FITXA D'UNITATS ESTRATIGRÀFIQUES

<b>PUNT D'INTERVENCIÓ ARQUEOLÒGICA</b>		<b>U.E.:</b>
Codi: 048/09		1723
Intervenció: Can Fargas		<input checked="" type="checkbox"/> <input type="checkbox"/> <input type="checkbox"/> <input type="checkbox"/> <input type="checkbox"/>
<b>UBICACIÓ:</b>		<b>COTES:</b>
Sector: _____	Zona: _____	minima: _____ 0
Cala: 1700	Àmbit: _____	màxima: _____ 0
<b>Definició:</b> Fossa constructiva del dipòsit 1717.	<b>Consistència:</b> _____	<b>Criteris de diferenciació:</b> _____
<b>Superfície:</b> _____ 0	<b>Color:</b> _____	<b>Fiabilidad estratigràfica:</b> _____
<b>COMPONENTS</b>	<b>SEQÜÈNCIA FÍSICA</b>	
<b>Geològics:</b> _____	Igual a: _____	
<b>Orgànics:</b> _____	En contacte amb: _____	
<b>Artificials:</b> _____	Se li adossa: _____	
	S'adossa a: _____	
	Cobert per: 1715, 1710	
	Cobreix: _____	
	Tallat per: 1704, 1725	
	Talla: 1720, 1799	
	Reomplert per: 1717	
	Reomple: _____	
<b>DESCRIPCIÓ</b>	<b>ESTAT DE CONSERVACIÓ</b>	
Fossa constructiva del dipòsit 1717.	parcial	
<b>Data Actuació:</b> _____	<b>Fitxa revisada per:</b> _____	
<b>Responsable:</b> _____	<b>Compr. de documentació</b>	
	<input type="checkbox"/> Foto <input type="checkbox"/> Fitxa <input type="checkbox"/> Dibuix	

<b>PROCÉS D'EXCAVACIÓ</b>		
data inici: _____ data final: _____		
<b>INTERPRETACIÓ</b>		
Fossa constructiva del dipòsit 1717.		
<b>MATERIALS REPRESENTATIUS</b>	<b>REFERENCIA MATERIALS</b>	
_____	Fulls d'inventari núm.: _____	
<b>ELEMENTS I CRITERIS DE DATACIÓ</b>	<b>CRONOLOGIA</b>	
seqüència estratigràfica	TAQ segle XVII segle XVI?	
<b>OBSERVACIONS</b>		
_____		
<b>ARXIU</b>		
<b>Plantes:</b>	<b>Seccions-alçats</b>	<b>Fotografia</b>
num.: _____	num.: _____	diapo: _____ 0
_____ 0	_____ 0	B/ N: _____ 0
		Color: _____ 0

**FITXA D'UNITATS ESTRATIGRÀFIQUES**

**PUNT D'INTERVENCIÓ ARQUEOLÒGICA**

Codi: 048/09  
 Intervenció: Can Fargas

**U.E.:**  
 1724

**UBICACIÓ:**

Sector:                      Zona:  
 Cala: 1700                      Àmbit:

**COTES:**

mínima:                      0  
 màxima:                      0

**Definició:** capes de neteja de l'estructura de  
**Consistència:** dura  
**Superfície:**                      0  
**Color:** vermellós  
**Criteris de diferenciació:**  
**Fiabilidad estratigràfica:**

**COMPONENTS**

**Geològics:**  
 argiles rubefactades

**Orgànics:**  
 carbons, cendres

**Artificials:**

**SEQÜÈNCIA FÍSICA**

Igual a:  
 En contacte amb:  
 Se li adossa:  
 S'adossa a: 1719  
 Cobert per: 1715, 1703  
 Cobreix: 1720  
 Tallat per: 1702, 1725  
 Talla:  
 Reomplert per:  
 Reomple:

**DESCRIPCIÓ**

Capes retirades en les neteges de l'estructura de combustió i escampades al voltant seu sobre el nivell d'ús 1720.

**ESTAT DE CONSERVACIÓ**

parcial

Data Actuació:                      Fitxa revisada per:

Responsable:                      **Compr. de documentació**

Foto     Fitxa     Dibuix

**PROCÉS D'EXCAVACIÓ**

data inici:                      data final:

**INTERPRETACIÓ**

Capes retirades en les neteges de l'estructura de combustió i escampades al voltant seu sobre el nivell d'ús 1720.

**MATERIALS REPRESENTATIUS**

**REFERENCIA MATERIALS**

Fulls d'inventari núm.:

**ELEMENTS I CRITERIS DE DATACIÓ**

seqüència estratigràfica

**CRONOLOGIA**

TAQ segle XVII  
 segles XV - XVI??

**OBSERVACIONS**

**ARXIU**

**Plantes:** num.:                      0

**Seccions-alçats:** num.:                      0

**Fotografia:** diapo:                      0  
 B/N:                      0  
 Color:                      0

FITXA D'UNITATS ESTRATIGRÀFIQUES

<b>PUNT D'INTERVENCIÓ ARQUEOLÒGICA</b>		<b>U.E.:</b>
Codi: 048/09		1725
Intervenció: Can Fargas		<input checked="" type="checkbox"/> <input type="checkbox"/> <input type="checkbox"/> <input type="checkbox"/> <input type="checkbox"/>
<b>UBICACIÓ:</b>		<b>COTES:</b>
Sector:	Zona:	minima: 0
Cala: 1700	Àmbit:	màxima: 0
<b>Definició:</b> Espoli en fase constructiva del segle	<b>Consistenda:</b>	<b>Criteris de diferenciació:</b>
Superfície: 0	Color:	Fiabilidad estratigràfica:
<b>COMPONENTS</b>		
Geològics:	<b>SEQÜÈNCIA FÍSICA</b>	
Orgànics:	Igual a:	
Artificials:	En contacte amb:	
	Se li adossa:	
	S'adossa a:	
	Cobert per: 1710, 1703	
	Cobreix:	
	Tallat per:	
	Talla: 1716, 1717, 1719, 1720, 1729	
	Reomplert per: 1715	
	Reomple:	
<b>DESCRIPCIÓ</b>	<b>ESTAT DE CONSERVACIÓ</b>	
retall en l'estratigrafia prèvia afectant les estructures anteriors al segle XVII.	bo	
<b>Data Actuació:</b>	<b>Fitxa revisada per:</b>	<b>Compr. de documentació</b>
Responsable:		<input type="checkbox"/> Foto <input type="checkbox"/> Fitxa <input type="checkbox"/> Dibuix

<b>PROCÉS D'EXCAVACIÓ</b>		
data inici: data final:		
<b>INTERPRETACIÓ</b>		
retall en l'estratigrafia prèvia afectant les estructures anteriors al segle XVII.		
<b>MATERIALS REPRESENTATIUS</b>	<b>REFERENCIA MATERIALS</b>	
	Fulls d'inventari núm.:	
<b>ELEMENTS I CRITERIS DE DATACIÓ</b>	<b>CRONOLOGIA</b>	
seqüència estratigràfica	segle XVII	
<b>OBSERVACIONS</b>		
<b>ARXIU</b>		
<b>Plantes:</b>	<b>Seccions-alçats</b>	<b>Fotografia</b>
num.: 0	num.: 0	diapo: 0
		B/ N: 0
		Color: 0



**FITXA D'UNITATS ESTRATIGRÀFIQUES**

**PUNT D'INTERVENCIÓ ARQUEOLÒGICA**

Codi: 048/09  
 Intervenció: Can Fargas

**U.E.:**  
 1726

**UBICACIÓ:**

Sector:                      Zona:  
 Cala: 1700                      Àmbit:

**COTES:**  
 mínima:                      0  
 màxima:                      0

**Definició:** Forat de pal 3  
**Consistència:**  
**Superfície:** 0  
**Color:**  
**Criteris de diferenciació:**  
**Fiabilidad estratigràfica:**

**COMPONENTS**

**Geològics:**  
**Orgànics:**  
**Artificials:**

**SEQÜÈNCIA FÍSICA**

Igual a: 1711, 1713  
 En contacte amb:  
 Se li adossa: 1720  
 S'adossa a:  
 Cobert per: 1715  
 Cobreix:  
 Tallat per:  
 Talla: 1799  
 Reomplert per: 1727  
 Reomple:

**DESCRIPCIÓ**

Forat de pal associat a l'estructura de combustió 1719.

**ESTAT DE CONSERVACIÓ**

bo

Data Actuació:                      Fitxa revisada per:  
 Responsable:                      **Compr. de documentació**  
 Foto     Fitxa     Dibuix

**PROCÉS D'EXCAVACIÓ**

data inici:                      data final:

**INTERPRETACIÓ**

Forat de pal associat a l'estructura de combustió 1719. Jugaria coetàniament als altres forats de pal però potser no es relaciona directament amb la coberta del porxo sinó amb el propi funcionament de l'estructura de combustió.

**MATERIALS REPRESENTATIUS**

**REFERENCIA MATERIALS**

Fulls d'inventari núm.:

**ELEMENTS I CRITERIS DE DATACIÓ**

Seqüència estratigràfica

**CRONOLOGIA**

TAQ segle XVII  
 Segles XV - XVI?

**OBSERVACIONS**

**ARXIU**

**Plantes:** num.: 0  
**Seccions-alçats:** num.: 0  
**Fotografia:** diapo: 0  
 B/N: 0  
 Color: 0

**FITXA D'UNITATS ESTRATIGRÀFIQUES**

**PUNT D'INTERVENCIÓ ARQUEOLÒGICA**

Codi: 048/09  
 Intervenció: Can Fargas

**U.E.:**  
 1727

**UBICACIÓ:**

Sector:                      Zona:  
 Cala: 1700                      Àmbit:

**COTES:**

mínima:                      0  
 màxima:                      0

**Definició:**                      **Consistència:**                      **Criteris de diferenciació:**

Rebliment del forat de pal 1726.                      solta                     

**Superfície:**                      **Color:**                      **Fiabilidad estratigràfica:**

0                      marró grisós                     

**COMPONENTS**

**Geològics:**  
 sorres amb algunes argiles

**Orgànics:**

**Artificials:**

**SEQÜÈNCIA FÍSICA**

Igual a: 1712, 1714  
 En contacte amb:   
 Se li adossa:   
 S'adossa a:   
 Cobert per: 1715  
 Cobreix:   
 Tallat per:   
 Talla:   
 Reomplert per:   
 Reomple: 1726

**DESCRIPCIÓ**

Rebliment del forat de pal 1726

**ESTAT DE CONSERVACIÓ**

bo

Data Actuació:                       Fitxa revisada per:

Responsable:

**Compr. de documentació**

Foto                       Fitxa                       Dibuix

**PROCÉS D'EXCAVACIÓ**

data inici:                       data final:

**INTERPRETACIÓ**

Rebliment del forat de pal associat a l'estructura de combustió 1719. Jugaria coetàniament als altres brats de pal però potser no es relaciona directament amb la coberta del porxo sinó amb el propi funcionament de l'estructura de combustió.

**MATERIALS REPRESENTATIUS**

**REFERENCIA MATERIALS**

Fulls d'inventari núm.:

**ELEMENTS I CRITERIS DE DATACIÓ**

Seqüència estratigràfica

**CRONOLOGIA**

TAQ segle XVII  
 Segles XV - XVI?

**OBSERVACIONS**

**ARXIU**

**Plantes:** num.:  0

**Seccions-alçats:** num.:  0

**Fotografia:** diapo:  0  
 B/ N:  0  
 Color:  0

**FITXA D'UNITATS ESTRATIGRÀFIQUES**

<b>PUNT D'INTERVENCIÓ ARQUEOLÒGICA</b>		<b>U.E.:</b>
Codi: 048/09		1729
Intervenció: Can Fargas		<input type="checkbox"/> <input checked="" type="checkbox"/> <input type="checkbox"/> <input type="checkbox"/> <input type="checkbox"/>
<b>UBICACIÓ:</b>		<b>COTES:</b>
Sector: _____	Zona: _____	mínima: _____ 0
Cala: 1700	Àmbit: _____	màxima: _____ 0
<b>Definició:</b> Lloses planes sobre 1720.	<b>Consistència:</b> _____	<b>Criteris de diferenciació:</b> _____
<b>Superfície:</b> _____ 0	<b>Color:</b> _____	<b>Fiabilitat estratigràfica:</b> _____
<b>COMPONENTS</b>	<b>SEQÜÈNCIA FÍSICA</b>	
<b>Geològics:</b> _____	Igual a: _____	
<b>Orgànics:</b> _____	En contacte amb: _____	
<b>Artificials:</b> Lloses treballades	Se li adossa: _____	
	S'adossa a: 1716	
	Cobert per: 1715	
	Cobreix: 1720, 1799	
	Tallat per: 1725	
	Talla: _____	
	Reomplert per: _____	
	Reomple: _____	
<b>DESCRIPCIÓ</b>	<b>ESTAT DE CONSERVACIÓ</b>	
Conjunt de llosetes en disposició plana i adossades al mur 1716.	molt parcial	
<b>Data Actuació:</b> _____	<b>Fitxa revisada per:</b> _____	
<b>Responsable:</b> _____	<b>Compr. de documentació</b>	
	<input type="checkbox"/> Foto <input type="checkbox"/> Fitxa <input type="checkbox"/> Dibuix	

**PROCÉS D'EXCAVACIÓ**

data inici: \_\_\_\_\_ data final: \_\_\_\_\_

**INTERPRETACIÓ**

Possible fase de pavimentació amb un enllosat posterior a la fase de la capa de morter 1720. També podria ser una reparació d'aquest. Igualment és un element previ a la construcció del segle XVII.

**MATERIALS REPRESENTATIUS**

\_\_\_\_\_

**REFERENCIA MATERIALS**

Fulls d'inventari núm.: \_\_\_\_\_

**ELEMENTS I CRITERIS DE DATACIÓ**

Seqüència estratigràfica

**CRONOLOGIA**

TAQ segle XVII  
Segles XV - XVII?

**OBSERVACIONS**

\_\_\_\_\_

**ARXIU**

<b>Plantes:</b> num.: _____ _____ 0	<b>Seccions-alçats:</b> num.: _____ _____ 0	<b>Fotografia</b> diapo: _____ 0 B/N: _____ 0 Color: _____ 0
---	---	---

**FITXA D'UNITATS ESTRATIGRÀFIQUES**

**PUNT D'INTERVENCIÓ ARQUEOLÒGICA**

Codi:  Intervenció:

**U.E.:**

**UBICACIÓ:**

Sector:  Zona:   
 Cala:  Àmbit:

**COTES:**

mínima:   
 màxima:

<b>Definició:</b> Estructura indeterminada sota	<b>Consistència:</b> <input type="text"/>	<b>Criteris de diferenciació:</b> <input type="text"/>
<b>Superfície:</b> <input type="text" value="0"/>	<b>Color:</b> <input type="text"/>	<b>Fiabilidad estratigràfica:</b> <input type="text"/>

**COMPONENTS**

**Geològics:**

**Orgànics:**

**Artificials:**  
Pedra tallada, morter.

**SEQÜÈNCIA FÍSICA**

Igual a:

En contacte amb:

Se li adossa:

S'adossa a:

Cobert per:

Cobreix:

Tallat per:

Talla:

Reomplert per:

Reomple:

**DESCRIPCIÓ**

Petita part d'una estructura indeterminada que queda coberta per la construcció de l'escala al segle XVII i per la silja 1704.

**ESTAT DE CONSERVACIÓ**

parcial

Data Actuació:  Fitxa revisada per:

Responsable:

**Compr. de documentació**

Foto  Fitxa  Dibuix

**PROCÉS D'EXCAVACIÓ**

data inici:  data final:

**INTERPRETACIÓ**

Petita part d'una estructura indeterminada que queda coberta per la construcció de l'escala al segle XVII i per la silja 1704.  
 S'adossa al dipòsit 1717 i podria relacionar-se amb el seu funcionament.

**MATERIALS REPRESENTATIUS**

**REFERENCIA MATERIALS**

Fulls d'inventari núm.:

**ELEMENTS I CRITERIS DE DATACIÓ**

Seqüència estratigràfica

**CRONOLOGIA**

TAQ segle XVII  
 segle XVI?

**OBSERVACIONS**

**ARXIU**

<b>Plantes:</b> num.: <input type="text" value="0"/>	<b>Seccions-alçats</b> num.: <input type="text" value="0"/>	<b>Fotografia</b> diapo: <input type="text" value="0"/> B/N: <input type="text" value="0"/> Color: <input type="text" value="0"/>
---	--	--

FITXA D'UNITATS ESTRATIGRÀFIQUES

<b>PUNT D'INTERVENCIÓ ARQUEOLÒGICA</b>		<b>U.E.:</b>
Codi: 048/09		1731
Intervenció: Can Fargas		<input checked="" type="checkbox"/> <input type="checkbox"/> <input type="checkbox"/> <input type="checkbox"/> <input type="checkbox"/>
<b>UBICACIÓ:</b>		<b>COTES:</b>
Sector: _____	Zona: _____	minima: _____ 0
Cala: 1700	Àmbit: _____	màxima: _____ 0
<b>Definició:</b> Rasa constructiva calaix escales	<b>Consistenda:</b> _____	<b>Criteris de diferenciació:</b> _____
<b>Superfície:</b> _____ 0	<b>Color:</b> _____	<b>Fiabilidad estratigràfica:</b> _____
<b>COMPONENTS</b>	<b>SEQÜÈNCIA FÍSICA</b>	
<b>Geològics:</b> _____	Igual a: _____	
<b>Orgànics:</b> _____	En contacte amb: _____	
<b>Artificials:</b> _____	Se li adossa: _____	
	S'adossa a: _____	
	Cobert per: 1701, 1710	
	Cobreix: _____	
	Tallat per: 1734	
	Talla: 1716, 1724, 1720	
	Reomplert per: 1706	
	Reomple: _____	
<b>DESCRIPCIÓ</b>	<b>ESTAT DE CONSERVACIÓ</b>	
Rasa constructiva calaix escales tallant estructures prèvies al segle XVII	bo	
<b>Data Actuació:</b> _____	<b>Fitxa revisada per:</b> _____	
<b>Responsable:</b> _____	<b>Compr. de documentació</b>	
	<input type="checkbox"/> Foto <input type="checkbox"/> Fitxa <input type="checkbox"/> Dibuix	

<b>PROCÉS D'EXCAVACIÓ</b>		
data inici: _____ data final: _____		
<b>INTERPRETACIÓ</b>		
Rasa constructiva calaix escales tallant estructures prèvies al segle XVII		
<b>MATERIALS REPRESENTATIUS</b>	<b>REFERENCIA MATERIALS</b>	
_____	Fulls d'inventari núm.: _____	
<b>ELEMENTS I CRITERIS DE DATACIÓ</b>	<b>CRONOLOGIA</b>	
Seqüència estratigràfica	segle XVII	
<b>OBSERVACIONS</b>		
_____		
<b>ARXIU</b>		
<b>Plantes:</b>	<b>Seccions-alçats</b>	<b>Fotografia</b>
num.: _____	num.: _____	diapo: _____ 0
_____ 0	_____ 0	B/ N: _____ 0
		Color: _____ 0

FITXA D'UNITATS ESTRATIGRÀFIQUES

<b>PUNT D'INTERVENCIÓ ARQUEOLÒGICA</b>		<b>U.E.:</b>
Codi: 048/09	Intervenció: Can Fargas	1733 <input checked="" type="checkbox"/> <input type="checkbox"/> <input type="checkbox"/> <input type="checkbox"/> <input type="checkbox"/>
<b>UBICACIÓ:</b>		<b>COTES:</b>
Sector: _____ Zona: _____	Cala: 1700 Àmbit: _____	minima: _____ 0 màxima: _____ 0
<b>Definició:</b> Rasa sabata segle XIX	<b>Consistenda:</b> _____ <b>Color:</b> _____	<b>Criteris de diferenciació:</b> _____ <b>Fiabilidad estratigràfica:</b> _____
<b>COMPONENTS</b>	<b>SEQÜÈNCIA FÍSICA</b>	
<b>Geològics:</b> _____ <b>Orgànics:</b> _____ <b>Artificials:</b> _____	Igual a: 1734 En contacte amb: _____ Se li adossa: _____ S'adossa a: _____ Cobert per: _____ Cobreix: _____ Tallat per: _____ Talla: 1708, 1799 Reomplert per: 1709 Reomple: _____	
<b>DESCRIPCIÓ</b>	<b>ESTAT DE CONSERVACIÓ</b>	
Rasa fonamentació sabata de reforç de la construcció del segle XVII.	bo	
<b>Data Actuació:</b> _____ <b>Fitxa revisada per:</b> _____	<b>Compr. de documentació</b> <input type="checkbox"/> Foto <input type="checkbox"/> Fitxa <input type="checkbox"/> Dibuix	

<b>PROCÉS D'EXCAVACIÓ</b>		
data inici: _____ data final: _____		
<b>INTERPRETACIÓ</b>		
Rasa fonamentació sabata de reforç de la construcció del segle XVII.		
<b>MATERIALS REPRESENTATIUS</b>	<b>REFERENCIA MATERIALS</b>	
_____	Fulls d'inventari núm.: _____	
<b>ELEMENTS I CRITERIS DE DATACIÓ</b>	<b>CRONOLOGIA</b>	
Seqüència estratigràfica	segle XIX	
<b>OBSERVACIONS</b>		
_____		
<b>ARXIU</b>		
<b>Plantes:</b> num.: _____ _____ 0	<b>Seccions-alçats</b> num.: _____ _____ 0	<b>Fotografia</b> diapo: _____ 0 B/N: _____ 0 Color: _____ 0

FITXA D'UNITATS ESTRATIGRÀFIQUES

<b>PUNT D'INTERVENCIÓ ARQUEOLÒGICA</b>		<b>U.E.:</b>
Codi: 048/09		1734
Intervenció: Can Fargas		<input checked="" type="checkbox"/> <input type="checkbox"/> <input type="checkbox"/> <input type="checkbox"/> <input type="checkbox"/>
<b>UBICACIÓ:</b>		<b>COTES:</b>
Sector: _____	Zona: _____	mínima: _____ 0
Cala: 1700	Àmbit: _____	màxima: _____ 0
<b>Definició:</b> Rasa reforma escales segle XIX	<b>Consistència:</b> _____	<b>Criteris de diferenciació:</b> _____
<b>Superfície:</b> _____ 0	<b>Color:</b> _____	<b>Fiabilidad estratigràfica:</b> _____
<b>COMPONENTS</b>	<b>SEQÜÈNCIA FÍSICA</b>	
<b>Geològics:</b> _____	Igual a: 1733	
<b>Orgànics:</b> _____	En contacte amb: _____	
<b>Artificials:</b> _____	Se li adossa: _____	
	S'adossa a: _____	
	Cobert per: _____	
	Cobreix: _____	
	Tallat per: _____	
	Talla: 1731, 1706, 1704	
	Reomplert per: _____	
	Reomple: _____	
<b>DESCRIPCIÓ</b>	<b>ESTAT DE CONSERVACIÓ</b>	
Rasa reforma escales segle XIX	bo	
<b>Data Actuació:</b> _____	<b>Fitxa revisada per:</b> _____	
<b>Responsable:</b> _____	<b>Compr. de documentació</b>	
	<input type="checkbox"/> Foto <input type="checkbox"/> Fitxa <input type="checkbox"/> Dibuix	

<b>PROCÉS D'EXCAVACIÓ</b>		
data inici: _____ data final: _____		
<b>INTERPRETACIÓ</b>		
Rasa reforma escales originals del segle XVII al segle XIX, mateix moment de creació de la sabata de reforç 1709.		
<b>MATERIALS REPRESENTATIUS</b>		
<b>REFERENCIA MATERIALS</b>		
Fulls d'inventari núm.: _____		
<b>ELEMENTS I CRITERIS DE DATACIÓ</b>		
Seqüència estratigràfica		
<b>CRONOLOGIA</b>		
segle XIX		
<b>OBSERVACIONS</b>		
<b>ARXIU</b>		
<b>Plantes:</b> num.: _____ _____ 0	<b>Seccions-alçats</b> num.: _____ _____ 0	<b>Fotografia</b> diapo: _____ 0 B/ N: _____ 0 Color: _____ 0

FITXA D'UNITATS ESTRATIGRÀFIQUES

**PUNT D'INTERVENCIÓ ARQUEOLÒGICA**  
Codi: 048/09  
Intervenció: Can Fargas

**U.E.:**  
1801

**UBICACIÓ:**  
Sector:                      Zona:                        
Cala: 1800                      Àmbit:                     

**COTES:**  
mínima:                      0  
màxima:                      0

**Definició:** terraplenat jardí  
**Consistència:** compactada  
**Criteris de diferenciació:**                        
**Superfície:**                      0  
**Color:** marró ataronjat  
**Fiabilitat estratigràfica:**

**COMPONENTS**  
**Geològics:**  
argiles i graves  
**Orgànics:**  
  
**Artificials:**  
ceràmica, morter, constructiu

**SEQÜÈNCIA FÍSICA**  
Igual a:                        
En contacte amb:                        
Se li adossa:                        
S'adossa a:                        
Cobert per:                        
Cobreix: 1802, 1803, 1805  
Tallat per:                        
Talla:                        
Reomplert per:                        
Reomple:                     

**DESCRIPCIÓ**  
abocament de sediments en fase parterres del jardí.

**ESTAT DE CONSERVACIÓ**  
bo

Data Actuació:                      Fitxa revisada per:                        
Responsable:                        
**Compr. de documentació**  
 Foto     Fitxa     Dibuix

**PROCÉS D'EXCAVACIÓ**  
data inici:                      data final:                     

**INTERPRETACIÓ**  
abocament de sediments en fase parterres del jardí.

**MATERIALS REPRESENTATIUS**

**REFERÈNCIA MATERIALS**  
Fulls d'inventari núm.:                     

**ELEMENTS I CRITERIS DE DATACIÓ**  
material ceràmic

**CRONOLOGIA**  
segona meitat segle XX.

**OBSERVACIONS**

**ARXIU**  
**Plantes:** num.:                      0  
**Seccions-alçats:** num.:                      0  
**Fotografia:** diapo:                      0  
B/N:                      0  
Color:                      0



FITXA D'UNITATS ESTRATIGRÀFIQUES

**PUNT D'INTERVENCIÓ ARQUEOLÒGICA**

Codi: 048/09  
Intervenció: Can Fargas

**U.E.:**  
1802

**UBICACIÓ:**

Sector: Zona:  
Cala: 1800 Àmbit:

**COTES:**

mínima: 0  
màxima: 0

**Definició:** Rasa servei rec jardí.  
**Consistència:**  
**Criteris de diferenciació:**

**Superfície:** 0  
**Color:**  
**Fiabilidad estratigràfica:**

**COMPONENTS**

**Geològics:**

**Orgànics:**

**Artificials:**

**SEQÜÈNCIA FÍSICA**

Igual a:  
En contacte amb:  
Se li adossa:  
S'adossa a:  
Cobert per: 1801  
Cobreix:  
Tallat per:  
Talla: 1805  
Reomplert per: 1803, 1804  
Reomple:

**DESCRIPCIÓ**

rasa per a tub del sistema de rec del jardí.

**ESTAT DE CONSERVACIÓ**

bo

Data Actuació: Fitxa revisada per:

Responsable:

**Compr. de documentació**

Foto  Fitxa  Dibuix

**PROCÉS D'EXCAVACIÓ**

data inici: data final:

**INTERPRETACIÓ**

rasa per a tub del sistema de rec del jardí.

**MATERIALS REPRESENTATIUS**

**REFERENCIA MATERIALS**

Fulls d'inventari núm.:

**ELEMENTS I CRITERIS DE DATACIÓ**

Seqüència estratigràfica

**CRONOLOGIA**

segona meitat segle XX.

**OBSERVACIONS**

**ARXIU**

**Plantes:** num.: 0

**Seccions-alçats:** num.: 0

**Fotografia:** diapo: 0  
B/N: 0  
Color: 0

FITXA D'UNITATS ESTRATIGRÀFIQUES

**PUNT D'INTERVENCIÓ ARQUEOLÒGICA**

Codi: 048/09  
Intervenció: Can Fargas

**U.E.:**  
1803

**UBICACIÓ:**

Sector:                      Zona:                        
Cala: 1800                      Àmbit:                     

**COTES:**

mínima:                      0  
màxima:                      0

**Definició:**                      **Consistència:**                      **Criteris de diferenciació:**  
Rebliment de la rasa  
1802                      ftonja                        
**Superfície:**                      **Color:**                      **Fiabilidad estratigràfica:**  
0                      marró fosc                     

**COMPONENTS**

**Geològics:**  
argiles i sorres

**Orgànics:**

**Artificials:**

**SEQÜÈNCIA FÍSICA**

Igual a:                        
En contacte amb:                        
Se li adossa:                        
S'adossa a:                        
Cobert per: 1801                        
Cobreix: 1804                        
Tallat per:                        
Talla:                        
Reomplert per:                        
Reomple: 1802                     

**DESCRIPCIÓ**

Rebliment de la rasa constructiva del servei per a rec del jardí.

**ESTAT DE CONSERVACIÓ**

bo

Data Actuació:                      Fitxa revisada per:                        
Responsable:                        
**Compr. de documentació**  
 Foto                       Fitxa                       Dibuix

**PROCÉS D'EXCAVACIÓ**

data inici:                      data final:                     

**INTERPRETACIÓ**

Rebliment de la rasa constructiva del servei per a rec del jardí.

**MATERIALS REPRESENTATIUS**

**REFERENCIA MATERIALS**

Fulls d'inventari núm.:                     

**ELEMENTS I CRITERIS DE DATACIÓ**

Seqüència estratigràfica

**CRONOLOGIA**

segona meitat segle XX.

**OBSERVACIONS**

**ARXIU**

**Plantes:** num.:                      0  
**Seccions-alçats:** num.:                      0  
**Fotografia:** diapo:                      0  
B/N:                      0  
Color:                      0

FITXA D'UNITATS ESTRATIGRÀFIQUES

<b>PUNT D'INTERVENCIÓ ARQUEOLÒGICA</b>		<b>U.E.:</b>
Codi: 048/09		1804
Intervenció: Can Fargas		<input type="checkbox"/> <input checked="" type="checkbox"/> <input type="checkbox"/> <input type="checkbox"/> <input type="checkbox"/>
<b>UBICACIÓ:</b>		<b>COTES:</b>
Sector:	Zona:	mínima: 0
Cala: 1800	Àmbit:	màxima: 0
<b>Definició:</b>	<b>Consistència:</b>	<b>Criteris de diferenciació:</b>
Tub de rec del jardí		
<b>Superfície:</b>	<b>Color:</b>	<b>Fiabilitat estratigràfica:</b>
0		
<b>COMPONENTS</b>	<b>SEQÜÈNCIA FÍSICA</b>	
<b>Geològics:</b>	Igual a: _____	
	En contacte amb: _____	
<b>Orgànics:</b>	Se li adossa: _____	
	S'adossa a: _____	
<b>Artificials:</b>	Cobert per: 1803	
Tuberia de ferro	Cobreix: _____	
	Tallat per: _____	
	Talla: _____	
	Reomplert per: _____	
	Reomple: 1802	
<b>DESCRIPCIÓ</b>	<b>ESTAT DE CONSERVACIÓ</b>	
Tuberia de ferro de rec del jardí.		
<b>Data Actuació:</b>	<b>Fitxa revisada per:</b>	
		<b>Compr. de documentació</b>
<b>Responsable:</b>		<input type="checkbox"/> Foto <input type="checkbox"/> Fitxa <input type="checkbox"/> Dibuix

<b>PROCÉS D'EXCAVACIÓ</b>		
data inici: _____ data final: _____		
<b>INTERPRETACIÓ</b>		
Tuberia de ferro de rec del jardí.		
<b>MATERIALS REPRESENTATIUS</b>	<b>REFERENCIA MATERIALS</b>	
	Fulls d'inventari núm.: _____	
<b>ELEMENTS I CRITERIS DE DATACIÓ</b>	<b>CRONOLOGIA</b>	
material constructiu	segona meitat segle XX.	
<b>OBSERVACIONS</b>		
<b>ARXIU</b>		
<b>Plantes:</b>	<b>Seccions-alçats</b>	<b>Fotografia</b>
num.: _____	num.: _____	diapo: _____ 0
		B/N: _____ 0
		Color: _____ 0

FITXA D'UNITATS ESTRATIGRÀFIQUES

**PUNT D'INTERVENCIÓ ARQUEOLÒGICA**

Codi: 048/09  
Intervenció: Can Fargas

**U.E.:**  
1805

**UBACIÓ:**

Sector:                      Zona:                        
Cala: 1800                      Àmbit:                     

**COTES:**

mínima:                      0  
màxima:                      0

**Definició:** terraplenat del jardí.      **Consistència:** dura      **Criteris de diferenciació:**        
**Superfície:**                      0      **Color:** marró ataronjat      **Fiabilitat estratigràfica:**

**COMPONENTS**

**Geològics:**  
argiles i graves

**Orgànics:**

**Artificials:**  
ceràmica i constructiu

**SEQÜÈNCIA FÍSICA**

Igual a:                        
En contacte amb:                        
Se li adossa:                        
S'adossa a:                        
Cobert per: 1801                        
Cobreix: 1806                        
Tallat per: 1802                        
Talla:                        
Reomplert per:                        
Reomple:                     

**DESCRIPCIÓ**

Nivell de terraplenat del jardí tallat pel sistema de rec del jardí.

**ESTAT DE CONSERVACIÓ**

bo

Data Actuació:                           Fitxa revisada per:                        
Responsable:                        
**Compr. de documentació**  
 Foto       Fitxa       Dibuix

**PROCÉS D'EXCAVACIÓ**

data inici:                           data final:                     

**INTERPRETACIÓ**

Abocament buscant l'augment de nivell de circulació en l'espai on es crea la zona ajardinada.

**MATERIALS REPRESENTATIUS**

**REFERENCIA MATERIALS**

Fulls d'inventari núm.:                     

**ELEMENTS I CRITERIS DE DATACIÓ**

material ceràmic

**CRONOLOGIA**

segle XIX / inicis segle XX.

**OBSERVACIONS**

**ARXIU**

**Plantes:** num.:                      0  
**Seccions-alçats:** num.:                      0  
**Fotografia:** diapo:                      0  
B/N:                      0  
Color:                      0

FITXA D'UNITATS ESTRATIGRÀFIQUES

**PUNT D'INTERVENCIÓ ARQUEOLÒGICA**  
Codi: 048/09  
Intervenció: Can Fargas

**U.E.:**  
1806

**UBICACIÓ:**  
Sector:                      Zona:                        
Cala: 1800                      Àmbit:                     

**COTES:**  
mínima:                      0  
màxima:                      0

<b>Definició:</b> Nivell amb morter.	<b>Consistència:</b> molt dura	<b>Criteris de diferenciació:</b>  
<b>Superfície:</b> 0	<b>Color:</b> marró clar	<b>Fiabilitat estratigràfica:</b>  

**COMPONENTS**

**Geològics:**  
argiles i sorres

**Orgànics:**

**Artificials:**  
morter, ceràmica, constructiu

**SEQÜÈNCIA FÍSICA**

Igual a:                        
En contacte amb:                        
Se li adossa:                        
S'adossa a:                        
Cobert per: 1805  
Cobreix: 1807  
Tallat per:                        
Talla:                        
Reomplert per:                        
Reomple:                     

**DESCRIPCIÓ**  
Abocament de terraplenat ric en morter.

**ESTAT DE CONSERVACIÓ**  
bo

Data Actuació:                      Fitxa revisada per:                        
Responsable:                        
**Compr. de documentació**  
 Foto     Fitxa     Dibuix

**PROCÉS D'EXCAVACIÓ**  
data inici:                      data final:                     

**INTERPRETACIÓ**  
Terraplenat amb abocament d'argiles barrejades amb morter molt compactat.

**MATERIALS REPRESENTATIUS**

**REFERENCIA MATERIALS**  
Fulls d'inventari núm.:                     

**ELEMENTS I CRITERIS DE DATACIÓ**  
material ceràmic

**CRONOLOGIA**  
segle XIX.

**OBSERVACIONS**

**ARXIU**

<b>Plantes:</b> num.:                      0	<b>Seccions-alçats</b> num.:                      0	<b>Fotografia</b> diapo:                      0 B/ N:                      0 Color:                      0
---	--	---

**FITXA D'UNITATS ESTRATIGRÀFIQUES**

<b>PUNT D'INTERVENCIÓ ARQUEOLÒGICA</b>		<b>U.E.:</b>
Codi: 048/09		1807
Intervenció: Can Fargas	<input type="checkbox"/> <input type="checkbox"/> <input checked="" type="checkbox"/> <input type="checkbox"/> <input type="checkbox"/> <input type="checkbox"/>	
<b>UBICACIÓ:</b>		<b>COTES:</b>
Sector:	Zona:	mínima: 0
Cala: 1800	Àmbit:	màxima: 0
<b>Definició:</b>	<b>Consistència:</b>	<b>Criteris de diferenciació:</b>
Nivell amb runa sola 1805.	molt dura	
<b>Superfície:</b>	<b>Color:</b>	<b>Fiabilidad estratigràfica:</b>
0	marró vermellós	
<b>COMPONENTS</b>	<b>SEQÜÈNCIA FÍSICA</b>	
<b>Geològics:</b>	Igual a:	
graves i argiles	En contacte amb:	
	Se li adossa:	
<b>Orgànics:</b>	S'adossa a:	
	Cobert per: 1806	
<b>Artificials:</b>	Cobreix: 1808, 1809, 1899	
morter, ceràmica i constructiu	Tallat per:	
	Talla:	
	Reomplert per:	
	Reomple:	
<b>DESCRIPCIÓ</b>	<b>ESTAT DE CONSERVACIÓ</b>	
Abocament de sedimert molt compactat.	bo	
<b>Data Actuació:</b>	<b>Fitxa revisada per:</b>	
	Compr. de documentació	
<b>Responsable:</b>	<input type="checkbox"/> Foto <input type="checkbox"/> Fitxa <input type="checkbox"/> Dibuix	

<b>PROCÉS D'EXCAVACIÓ</b>		
data inici: [ ] data final: [ ]		
<b>INTERPRETACIÓ</b>		
Terraplenat en moment de creació del jardí al segle XIX.		
<b>MATERIALS REPRESENTATIUS</b>	<b>REFERENCIA MATERIALS</b>	
	Fulls d'inventari núm.: [ ]	
<b>ELEMENTS I CRITERIS DE DATACIÓ</b>	<b>CRONOLOGIA</b>	
material ceràmic	segle XIX.	
<b>OBSERVACIONS</b>		
<b>ARXIU</b>		
<b>Plantes:</b>	<b>Seccions-alçats</b>	<b>Fotografia</b>
num.: [ ]	num.: [ ]	diapo: [ ] 0
		B/ N: [ ] 0
		Color: [ ] 0

FITXA D'UNITATS ESTRATIGRÀFIQUES

**PUNT D'INTERVENCIÓ ARQUEOLÒGICA**  
Codi: 048/09  
Intervenció: Can Fargas

**U.E.:**  
1808

**UBICACIÓ:**  
Sector: Zona:  
Cala: 1800 Àmbit:

**COTES:**  
mínima: 0  
màxima: 0

**Definició:** Retall de l'abocador  
**Consistència:**  
**Color:**

**Criteris de diferenciació:**  
**Fiabilidad estratigràfica:**

**COMPONENTS**

Geològics:  
Orgànics:  
Artificials:

**SEQÜÈNCIA FÍSICA**

Igual a:  
En contacte amb:  
Se li adossa:  
S'adossa a:  
Cobert per: 1807  
Cobreix:  
Tallat per:  
Talla: 1899  
Reomplert per: 1809  
Reomple:

**DESCRIPCIÓ**  
Retall en geològic reblert amb runa

**ESTAT DE CONSERVACIÓ**  
bo

Data Actuació: Fitxa revisada per:  
Responsable:  
**Compr. de documentació**  
 Foto  Fitxa  Dibuix

**PROCÉS D'EXCAVACIÓ**  
data inici: data final:

**INTERPRETACIÓ**  
Retall per a abocar-hi runa provinent de les reformes de l'interior de la masia. Moment coetani de la creació del parterre del jardí.

**MATERIALS REPRESENTATIUS**

**REFERENCIA MATERIALS**  
Fulls d'inventari núm.:

**ELEMENTS I CRITERIS DE DATACIÓ**  
seqüència estratigràfica

**CRONOLOGIA**  
segle XIX

**OBSERVACIONS**

**ARXIU**

**Plantes:** num.:  
**Seccions-alçats:** num.:  
**Fotografia:** diapo: B/N: Color:

**FITXA D'UNITATS ESTRATIGRÀFIQUES**

**PUNT D'INTERVENCIÓ ARQUEOLÒGICA**

Codi: 048/09  
Intervenció: Can Fargas

**U.E.:**  
1809

**UBICACIÓ:**

Sector: \_\_\_\_\_ Zona: \_\_\_\_\_  
Cala: 1800 Àmbit: \_\_\_\_\_

**COTES:**

mínima: \_\_\_\_\_ 0  
màxima: \_\_\_\_\_ 0

**Definició:** Rebiment de 1808.

**Consistència:** compacta

**Superfície:** \_\_\_\_\_ 0

**Color:** marró clar

**Criteris de diferenciació:** \_\_\_\_\_

**Fiabilidad estratigràfica:** \_\_\_\_\_

**COMPONENTS**

**Geològics:**  
sorres

**Orgànics:**  
\_\_\_\_\_

**Artificials:**  
maó, teula, morter i ceràmica

**SEQÜÈNCIA FÍSICA**

Igual a: \_\_\_\_\_

En contacte amb: \_\_\_\_\_

Se li adossa: \_\_\_\_\_

S'adossa a: \_\_\_\_\_

Cobert per: 1807

Cobreix: \_\_\_\_\_

Tallat per: \_\_\_\_\_

Talla: \_\_\_\_\_

Reomplert per: \_\_\_\_\_

Reomple: 1808

**DESCRIPCIÓ**

Abocament de runa heterogènia

**ESTAT DE CONSERVACIÓ**

bo

Data Actuació: \_\_\_\_\_ Fitxa revisada per: \_\_\_\_\_

Responsable: \_\_\_\_\_

**Compr. de documentació**

Foto  Fitxa  Dibuix

**PROCÉS D'EXCAVACIÓ**

data inici: \_\_\_\_\_ data final: \_\_\_\_\_

**INTERPRETACIÓ**

Abocament de runa en fase de creació del jardí. Fet coetani a les reformes a l'interior de la masia. La runa generada es llença directament al jardí on s'ha creat el retall 1808.

**MATERIALS REPRESENTATIUS**

**REFERENCIA MATERIALS**

Fulls d'inventari núm.: \_\_\_\_\_

**ELEMENTS I CRITERIS DE DATACIÓ**

material ceràmic

**CRONOLOGIA**

segle XIX

**OBSERVACIONS**

El reblliment del retall presenta material ceràmic de la totalitat de les fases cronològiques identificades durant l'excavació de les diverses cales. Apareix, a més a més, material constructiu i ceràmic romà.

**ARXIU**

**Plantes:** num.: \_\_\_\_\_ 0

**Seccions-alçats:** num.: \_\_\_\_\_ 0

**Fotografia:** diapo: \_\_\_\_\_ 0  
B/N: \_\_\_\_\_ 0  
Color: \_\_\_\_\_ 0



## **ANNEX III. INVENTARI DE MATERIALS**

## EXCAVACI

UE	AREA	SECTOR	ÀMBIT	NÚM	FRAGMENTS	CODI	FORMA	TIPOLOGIA	TÈCNICA	PASTA	DECORACIÓ E	DECORACIÓ I	ACABATE	ACABAT I	CRONOLOGIA	OBSERVACIONS	RESTAURACIÓ	FOTOGRAFIA	DIBUIX	MAGATZEM
103		100			5	14002	SF	FIN	TO	AO	-	-	AL	AL	-					
103		100			1	14002	VO	FOB	TO	AO	-	-	AL	AL	-					
103		100			1	14003	FO	FIN	TO	AO	-	-	AL	VI	XIX					
103		100			1	14003	VO	FIN	TO	AO	-	-	VI	VI	XVIII-XIX					
103		100			1	14120	SF	FIN	TO	AO	-	-	VI	VI	XVII					
102		100			1	14005	SF	FIN	TO	AR	-	-	AL	AL	-					
102		100			3	14005	NA	FIN	TO	AR	-	-	AL	-	-					
102		100			8	14003	SF	FIN	TO	AO	-	-	VI	VI	XVI-XVIII					
102		100			3	14003	VO	GIB	TO	AO	-	-	VI	VI	XVI-XVIII					
102		100			2	14003	SF	FIN	TO	AO	-	-	VI	VI	XIX					
102		100			3	14002	SF	FIN	TO	AO			AL	AL						
102		100			1	14003	VO	GIB	TO	AO			VI	VI						
102		100			1	14003	VO	PAT	TO	AO			VI	VI						
102		100			2	14003	VO	FIN	TO	AO			VI	VI	XIX	la Bisbal				
102		100			2	14002	SF	PAT	MO	CA			EM	EM	XIX					
102		100			17	14002	SF	FIN	TO	AO			AL	AL	XVII-XIX					
102		100			1	14002	VO	FIN	TO	AO			AL	AL	XVII-XIX					
102		100			1	14002	FO	FIN	TO	AO			VI	VI	XVII-XIX					
102		100			29	14003	SF	FIN	TO	AO			VI	VI	XVII-XIX					
102		100			4	14003	FO	FIN	TO	AO			VI	VI	XVII-XIX					
102		100			6	14003	VO	FIN	TO	AO			VI	VI	XVII-XIX					
102		100			4	14102	SF	FIN	TO	AO			VI	VI	XV					
102		100			1	14102	FO	FIN	TO	AO			VI	VI	XV					
102		100			1	14102	VO	SEV	TO	AO			VI	VI	XV					
102		100			1	14102	SF	GIB	TO	AO			VI	VI	XV					
102		100			3	14100	SF	FIN	TO	AO			VI	VI	XV-XVI	pisa blanca				
102		100			1	14100	NA	ESC	TO	AO			VI	VI	XV-XVII	pisa blanca				
102		100			1	14256	SF	SEV	TO	AO			VI	VI	XIV					
102		100			3	14103	SF	FIN	TO	AO			VI	VI	XVII					
102		100			4	14103	VO	FIN	TO	AO			VI	VI	XVII					
102		100			11	14103	SF	FIN	TO	AO			VI	VI	XVII					



## EXCAVACI

201	200	1	14003	SF	PAT	TO	AO	VI	VI	XIX	la Bisbal				
201	200	7	14003	VO	PAT	TO	AO	VI	VI	XIX	la Bisbal				
201	200	1	14303	SF	FIN	MO	CA	EM	EM	XIX					
201	200	1	14301	SF	FIN	TO	AO	VI	VI						
201	200	2	14302	SF	PAT	TO	AO	VI	VI	XIX					
201	200	3	14002	SF	FIN	TO	AO	AL	AL						
201	200	14	14003	SF	FIN	TO	AO	VI	VI	XVIII-XIX	vidriat marró				
201	200	1	14003	BR	CAT	TO	AO	VI		XIX	vidriat verd				
201	200	1	14003	SF	FIN	TO	AO	VI	VI	XIX	vidriat verd				
201	200	1	14003	VO	GIB	TO	AO	VI	VI		vidriat melat				
201	200	1	14003	SF	FIN	TO	AO	VI	VI		vidriat marró				
201	200	1	14003	VO	SEV	TO	AO	VI	VI		vidriat marró				
201	200	1	14003	VO	PAT	TO	AO	VI	VI	XIX	la Bisbal				
201	200	1	14303	VO	PAT	MO	CA	EM	EM	XIX-XX					
201	200	3	14302	SF	FIN	MO	CA	EM	EM	XIX-XX					
201	200	1	14302	FO	SEV	MO	CA	EM	EM	XIX-XX					
201	200	4	14003	SF	FIN	TO	AO	VI	VI	XVIII-XIX	vidriat marró				
201	200	2	14003	SF	FIN	TO	AO	VI	VI	XVIII-XIX	vidriat marró				
201	200	1	14002	FO	FIN	TO	AO	AL	AL						
201	200	1	14002	SF	FIN	TO	AO	AL	AL						
208	200	2	20002	CLA		FO					Aplic i clau de Fe	9240			
209	200	1	14003	VO	GIB	TO	AO	VI	VI	XIV-XV	verd gòtic				
209	200	1	14003	VO	GIB	TO	AO	VI	VI	XIV-XV	vidriat melat				
209	200	1	14252	VO	SEV	TO	AO	VI	VI	XIV-XV					
209	200	2	14003	SF	FIN	TO	AO	VI	VI	XIV-XV	vidriat verd				
209	200	1	14003	SF	FIN	TO	AO	VI	VI		vidriat marró				
209	200	1	14002	SF	FIN	TO	AO	AL	AL						
209	200	1	14003	VO	GIB	TO	AO	VI	VI		vidriat melat				
209	200	3	14005	SF	FIN	TO	GR	AL	AL	XIII-XV					
209	200	1	14003	NA	FIN	TO	AO	VI		XIII-XIV	vidriat verd				
209	200	1	14003	SF	FIN	TO	AO	VI	VI	XIII-XIV	vidriat verd				
209	200	1	14102	FO	FIN	TO	AO	VI	VI	XV					
209	200	1	14100	SF	FIN	TO	AO	VI	VI	XV					
209	200	1	20002	PLC		FO						9241			
210	200	1	14103	SF	FIN	TO	AO	VI	VI	XVII					
210	200	1	14102	VO	PAT	TO	AO	VI	VI	XVI					
210	200	3	14003	SF	FIN	TO	AO	VI	AL		vidriat verd				
210	200	1	14003	NA	FIN	TO	AO	VI		XIV-XV	verd gòtic				
210	200	1	14003	SF	FIN	TO	AO	VI	VI	XIII-XV	vidriat verd				

## EXCAVACI

210	200		1	14003	NA	FIN	TO	AO		VI		XIII-XV	vidriat verd				
210	200		1	14002	SF	FIN	TO	AO		AL	AL						
210	200		1	14003	SF	PAT	TO	AO		VI	VI		vidriat verd fosc				
210	200		3	14003	SF	FIN	TO	AO		VI	VI	XVI-XVIII	vidriat marró				
210	200		1	14002	SF	FIN	TO	AO		AL	AL						
210	200		1	14103	SF	FIN	TO	AO		VI	VI	XVII					
210	200		1	14102	SF	FIN	TO	AO		VI	VI	XV					
212	200		1	14003	VO	TAL	TO	AO		VI	AL		vidriat verd fosc				
212	200		1	14306	VO	PAT	MO	AO		VI	VI	XIX					
212	200		4	14103	SF	FIN	TO	AO		VI	VI	XVII					
212	200		1	14003	SF	FIN	TO	AO		VI	VI	XIII-XV	vidriat melat				
212	200		1	14003	SF	FIN	TO	AO		VI	VI	XIII-XV	vidriat verd				
212	200		1	14003	NA	FIN	TO	AO		VI		XIII-XV	vidriat melat				
217	200		2	14003	SF	FIN	TO	AO		VI	VI	XIV-XV	verd gòtic				
217	200		3	14003	SF	FIN	TO	AO		VI	VI	XIII-XV	vidriat verd				
217	200		1	14003	SF	FIN	TO	AO		VI	VI	XIV-XV					
217	200		1	14256	PE	SLR	TO	AO		VI	AL	XIV					
217	200		1	20001	PLC		FO									9229	
217	200		1	14256	VO	PAT	TO	AO		VI	AL	XIV					
218	200		1	14005	VO	CSS	TO	GR		AL	AL	XIII-XV					
218	200		1	14002	SF	FIN	TO	AO		AL	AL	XIII-XV					
218	200		1	14002	SF	TEN	TO	AO		IP	AL	XIII-XV					
218	200		1	14002	SF	FIN	TO	AO		ENG	AL	XIII-XV					
218	200		1	14003	SF	FIN	TO	AO		VI	VI	XIII-XV	vidriat verd				
208	200		1	14005	SF	FIN	TO	GR		AL	AL	XIII-XV					
221	200		2	14102	VO	PAT	TO	AO		VI	VI	XV					
221	200		5	14102	SF	FIN	TO	AO		VI	VI	XV					
221	200		1	14003	FO	ESC	TO	AO		VI	VI	XIV-XV	vidriat verd				
221	200		1	14003	SF	FIN	TO	AO		VI	VI	XIV-XV	vidriat marró				
221	200		1	14003	VO	GIB	TO	AO		VI	VI	XIV-XV	verd gòtic				
221	200		1	14200	FO	SEV	TO	AO		VI	VI	XVI					
221	200		1	14200	SF	FIN	TO	AO		VI	VI	XVI					
221	200		1	14100	SF	FIN	TO	AO		VI	VI	XV-XVI					
222	200		2	14102	VO	ESC	TO	AO		VI	VI	XVI					
222	200		1	14102	SF	ESC	TO	AO		VI	VI	XVI					
223	200		3	14100	PS	SLR	TO	AO		AO	VI	XV-XVI					
223	200		4	14003	VO	GIB	TO	AO		VI	VI	XIV-XV	verd gòtic				
223	200		2	14003	SF	GIB	TO	AO		VI	VI	XIV-XV	verd gòtic				
223	200		1	14003	SF	FIN	TO	AO		VI	VI	XIV-XV	verd gòtic				

## EXCAVACI

223	200		1	14002	SF	FIN	TO	AO		AL	AL	XIII-XV	vidriat verd				
223	200		1	14003	VO	FIN	TO	AO		VI	VI	XIII-XV	vidriat verd				
223	200		1	14003	FO	FIN	TO	AO		VI	VI	XIII-XV	vidriat melat				
223	200		1	20002	CLA		FO							9242			
302	300		1	14003	VO	EOR	TO	AO		VI	VI	XVII					
302	300		1	14003	SF	FIN	TO	AO		VI	VI	XIX	la Bisbal				
302	300		1	14003	SF	FIN	TO	AO		VI	VI	XIX	vidriat marró				
303	300		1	14003	SF	FIN	TO	AO		VI	AO	XIII	pisa arcaica				
306	300		1	14003	SF	FIN	TO	AO		VI	VI		vidriat verd				
306	300		1	14003	SF	FIN	TO	AO		VI	VI	XIX	la Bisbal				
306	300		2	14003	SF	FIN	TO	AO		VI	VI	XVII-XIX	vidriat marró				
306	300		1	14003	SF	FIN	TO	AO		VI	VI	XIX	la Bisbal				
309	300		2	14003	VO	FIN	TO	AO		VI	VI	XVIII-XIX	vidriat marró				
309	300		5	14003	SF	FIN	TO	AO		VI	VI	XVII-XIX	vidriat verd				
309	300		2	14103	SF	FIN	TO	AO		VI	VI	XVII-XVIII					
312	300		2	14100	NA	GER	TO	AO		VI		XIII	pisa arcaica en verd				
312	300		1	14003	SF	GIB	TO	AO		VI	VI	XIII	vidriat verd				
312	300		7	14002	SF	FIN	TO	AO		AL	AL	XIII-XV					
312	300		3	14005	SF	OLL	TO	GR		AL	AL	XI-XIII					
312	300		1	14005	SF	OLL	TO	GR		AL	AL	XI-XIII					
312	300		1	14005	SF	OLL	TO	GR		AL	AL	XI-XIII					
312	300		1	60051													
312	300		1	20001	ATI		FO							9230			
318	300		1	14302	SF	FIN	MO	CA		EM	EM	XIX					
318	300		1	14003	SF	FIN	TO	AO		VI	VI	XVII-XIX	vidriat marró				
318	300		1	60051													
319	300		2	14005	SF	FIN	TO	GR		AL	AL	XI-XII					
319	300		3	14005	SF	OLL	TO	GR		AL	AL	XI-XII					
319	300		1	14005	VO	OLL	TO	GR		AL	AL	XI-XII					
319	300		1	14005	VO	OLL	TO	GR		AL	AL	XI-XII					
403	400		1	20001	MON							1870		9231			
404	400		1	14005	SF	FIN	TO	AR		AL	AL						
404	400		1	14002	SF	FIN	TO	GO		AL	AL						
404	400		1	14003	VO	PAT	TO	AO		VI	VI	XVII-XIX	vidriat marró				
404	400		1	14119	VO	PAT	TO	AO		VI	VI	XVIII-XIX					
406	400		1	14003	SF	FIN	TO	AO		VI	VI		vidriat verd				
406	400		1	20002	CLA		FO							9243			
501	500		7	14003	SF	FIN	TO	AO		VI	VI	XIX	vidriat marró				
501	500		3	14003	FO	COS	TO	AO		VI	VI	XIX	vidriat marró				

## EXCAVACI

501	500	2	14003	VO	COS	TO	AO	VI	VI	XIX	vidriat marró				
501	500	3	14003	SF	FIN	TO	AO	VI	VI	XIX	vidriat marró				
501	500	1	14003	VO	GER	TO	AO	VI	VI	XIX	vidriat marró				
501	500	1	14003	FO	FTA	TO	AO	VI	VI	XIX	vidriat marró				
501	500	2	14003	VO	OLL	TO	AO	VI	VI	XIX	vidriat marró				
501	500	7	14003	VO	GIB	TO	AO	VI	VI	XIX	vidriat melat				
501	500	1	14003	FS	GIB	TO	AO	VI	VI	XIX	vidriat melat				
501	500	10	14003	FO	GIB	TO	AO	VI	VI	XIX	vidriat melat				
501	500	16	15000	FAN		MO	AO	PP		XIX-XX					
501	500	1	20002	ATI		FO									9244
501	500	19	15000	FAN		MO				1778	Imatge d'un sant a				9253
701	700	1	14002	FO	FIN	TO	AO	AL	AL	XVII-XIX					
701	700	5	14003	SF	FIN	TO	AO	VI	VI	XVII-XIX	vidriat marró				
701	700	1	14005	SF	FIN	TO	AR	AL	AL	XVII-XIX					
708	700	1	14003	VO	PAT	TO	AO	VI	VI	XVIII-XIX	vidriat marró				
801	800	3	14005	SF	FIN	TO	AR	AL	AL	XVII-XIX					
801	800	3	14002	SF	FIN	TO	AO	AL	AL	XVII-XIX					
801	800	6	14003	SF	FIN	TO	AO	VI	VI	XVII-XIX	vidriat marró				
801	800	2	14003	SF	FIN	TO	AO	VI	VI	XVII-XIX	vidriat verd				
801	800	1	14102	SF	FIN	TO	AO	VI	VI	XV					
801	800	1	14103	NA	ESC	TO	AO	VI	VI	XVII					
801	800	1	14103	VO	ESC	TO	AO	VI	VI	XVII					
801	800	1	14200	SF	FIN	TO	AO	AO	VI	XV					
801	800	1	20001	MON						1643					9233
803	800	3	14002	SF	FIN	TO	AO	AL	AL						
803	800	3	14003	SF	FIN	TO	AO	VI	VI	XVII-XIX	vidriat marró				
803	800	1	14003	SF	FIN	TO	AO	VI	VI	XVII-XIX	vidriat verd				
803	800	2	14003	SF	FIN	TO	AO	AL	VI	XVII-XIX	vidriat verd				
803	800	1	14003	NA	FIN	TO	AO	VI			vidriat marró				
803	800	1	14003	VO	PAT	TO	AO	VI	VI		vidriat marró				
803	800	1	14100	SF	FIN	TO	AO	AL	VI	XIII-XV	pisa blanca				
803	800	1	14120	SF	FIN	TO	AO	VI	VI	XVII					
803	800	1	60051								Hemimandíbula ovicàpid				
803	800	1	20002	-		FO					Mànc d'eina				9245
901	900	1	14003	SF	FIN	TO	AO	VI	VI		vidriat marró				
901	900	1	14100	SF	FIN	TO	AO	VI	VI	XVI-XVII					
903	900	2	14002	SF	FIN	TO	AO	AL	AL	XVIII-XIX					
903	900	1	14003	SF	GIB	TO	AO	VI	VI	XVIII-XIX	vidriat marró				
903	900	1	14003	SF	FIN	TO	AO	VI	VI	XIX	vidriat verd				

## EXCAVACI

903	900		2	14301	FO	SEV	TO	AO		VI	VI						
903	900		1	20002	CLA		FO										9246
904	900		2	14003	SF	FIN	TO	AO		VI	VI	XVI-XVIII	vidriat marró				
904	900		3	14003	SF	FIN	TO	AO		VI	VI	XVI-XVIII	vidriat verd				
906	900		1	14003	SF	FIN	TO	AO		VI	VI		vidriat verd				
906	900		1	14003	SF	FIN	TO	AO		VI	VI		vidriat marró				
905	900		1	14003	VO	GIB	TO	AO		VI	VI	XVIII-XIX	vidriat marró				
905	900		1	14002	VO	FIN	TO	AO		AL	AL	XVII-XIX					
905	900		1	14003	VO	GIB	TO	AO		VI	VI	XVIII-XIX	vidriat marró				
905	900		12	14003	SF	FIN	TO	AO		VI	VI	XVIII-XIX	vidriat marró				
909	900		1	14003	SF	FIN	TO	AO		VI	VI	XIII	pisa arcaica en verd				
911	900		3	14003	SF	FIN	TO	AO		VI	VI	XVII-XIX	vidriat marró				
911	900		1	14002	SF	FIN	TO	AO		AL	AL						
911	900		2	14103	VO	PAT	TO	AO		VI	VI	XVII					
911	900		2	14103	VO	FIN	TO	AO		VI	VI	XVII-XVIII					
913	900		1	14005	SF	FIN	TO	AR		AL	AL						
919	900		1	14104	SF	FIN	TO	AO		VI	VI	XVII-XVIII					
922	900		1	14100	SF	FIN	TO	AO		VI	VI	XV-XVI	pisa blanca				
911	900		4	14003	SF	FIN	TO	AO		VI	VI		vidriat marró				
1201	1200		1	20001	MON							1870					9234
1302	1300		1	14003	PS	CSS	TO	AO		VI	VI	XX	vidriat marró				
1302	1300		1	14003	SF	PAT	TO	AO		VI	VI	XIX	la Bisbal				
1302	1300		2	14003	VO	PAT	TO	AO		VI	VI	XIX	la Bisbal				
1302	1300		1	20002	FTS		FO						Frontissa de porta				9247
1401	1400		1	14108	VO	PAT	TO	AO		VI	VI	XIX					
1401	1400		1	14003	SF	FIN	TO	AO		VI	VI	XIX	vidriat marró				
1401	1400		1	14003	SF	FIN	TO	AO		VI	VI	XIX	la Bisbal				
1402	1400		3	14003	VO	FIN	TO	AO		VI	VI	XVIII-XIX	vidriat marró				
1402	1400		3	14003	SF	FIN	TO	AO		VI	VI	XVIII-XIX	vidriat marró				
1402	1400		1	20002	CLA		FO										9248
1405	1400		1	60051													
1405	1400		3	14003	VO	FIN	TO	AO		VI	VI	XVIII-XIX	vidriat marró				
1405	1400		3	14003	VO	FIN	TO	AO		VI	VI	XVIII-XIX	vidriat marró				
1405	1400		1	14003	VO	PAT	TO	AO		VI	VI	XIX	la Bisbal				
1405	1400		1	14302	FO	SLR	MO	CA		EM	EM	XIX					
1405	1400		2	14003	SF	FIN	TO	AO		VI	VI		vidriat verd				
1405	1400		2	14002	SF	FIN	TO	AO		AL	AL						
1405	1400		3	14003	SF	FIN	TO	AO		VI	VI	XVIII-XIX	vidriat marró				
1405	1400		2	14003	FO	ESC	TO	AO		VI	VI	XVIII-XIX	vidriat marró				



## EXCAVACI

1405	1400		1	14003	VO	GIB	TO	AO		VI	VI	XVIII-XIX	vidriat marró				
1405	1400		1	20001	MON							1878		9235			
1405	1400		3	20002	PLC		FO						Placa i dos objectes	9249			
1409	1400		1	14003	SF	FIN	TO	AO		VI	VI	XIX	la Bisbal				
1409	1400		1	14003	FO	SLR	TO	AO		VI	VI		vidriat groguenc				
1410	1400		2	14002	SF	FIN	TO	AO		AL	AL						
1410	1400		1	14003	FO	BOL	TO	AO		VI	VI		vidriat verd				
1410	1400		1	14002	FO	FIN	TO	AO		AL	AL	XVIII-XIX					
1410	1400		1	14003	SF	FIN	TO	AO		VI	VI	XIV-XV	verd gòtic				
1410	1400		1	14103	VO	PAT	TO	AO		VI	VI	XVII					
1410	1400		1	14302	FO	FIN	MO	CA		EM	EM	XVIII-XIX					
1410	1400		1	14002	NA	FIN	TO	AO		AL	AL						
1410	1400		1	14256	SF	FIN	TO	AO		AL	VI	XIV-XV					
1417	1400		4	14003	SF	FIN	TO	AO		VI	VI		vidriat marró				
1417	1400		2	14003	SF	FIN	TO	AO		VI	VI		vidriat marró				
1417	1400		1	14003	VO	SEV	TO	AO		VI	VI		vidriat marró				
1417	1400		1	14003	FO	FIN	TO	AO		VI	VI		vidriat marró				
1417	1400		1	14003	FO	CSS	TO	AO		VI	VI		vidriat marró				
1417	1400		1	14002	FO	FIN	TO	AO		AL	AL						
1417	1400		1	14002	SF	FIN	TO	AO		AL	AL						
1417	1400		1	14003	VO	PAT	TO	AO		VI	VI	XIX	la Bisbal				
1417	1400		1	14301	SF	FIN	TO	AO		VI	VI	XVIII-XIX					
1417	1400		1	14400	VO	PAT	TO	AO		VI	VI	XX					
1417	1400		6	14108	FO	PAT	TO	AO		VI	VI	XIX					
1417	1400		3	14108	VO	PAT	TO	AO		VI	VI	XIX					
1417	1400		10	14108	SF	PAT	TO	AO		VI	VI	XIX					
1417	1400		2	14003	VO	CSS	TO	AO		VI	VI	XVII-XIX	vidriat marró				
1417	1400		5	14003	SF	CSS	TO	AO		VI	VI	XVII-XIX	vidriat marró				
1417	1400		1	20001	AGC		FS							9236			
1417	1400		1	20002	CLA		FS							9250			
1509	1500		3	14003	SF	PAT	TO	AO		VI	VI	XIX	la Bisbal				
1509	1500		1	14003	VO	GIB	TO	AO		VI	VI	XIX	la Bisbal				
1509	1500		5	14003	SF	GIB	TO	AO		VI	VI	XIX	la Bisbal				
1516	1500		1	14002	VO	GIB	TO	AO		AL	AL						
1516	1500		2	14302	SF	PAT	MO	CA		EM	EM	XIX-XX					
1516	1500		1	50030			MO	AO		VI	AL	XVI	rajola				
1516	1500		4	14003	SF	FIN	TO	AO		VI	VI	XIX-XX	vidriat marró				
1516	1500		7	14003	SF	FIN	TO	AO		VI	VI	XIX-XX	vidriat marró				
1518	1500		1	40013		PCN							tapa				



## EXCAVACI

1801	1800	2	14103	SF	FIN	TO	AO		VI	VI	XVII						
1801	1800	1	14002	VO	FTA	TO	AO		AL	AL							
1801	1800	2	14002	SF	FIN	TO	AO		AL	AL							
1801	1800	2	14003	SF	FIN	TO	AO		VI	VI							vidriat marró
1801	1800	3	14003	SF	FIN	TO	AO		VI	VI							vidriat marró
1801	1800	1	14003	NA	FIN	TO	AO		VI								vidriat marró
1801	1800	1	14003	VO	FIN	TO	AO		VI	VI							vidriat verd
1801	1800	6	14003	SF	FIN	TO	AO		VI	VI							vidriat verd
1801	1800	1	14002	BR	CAN	TO	AO		AL								
1801	1800	7	14003	SF	FIN	TO	AO		VI	VI	XIX						la Bisbal
1805	1800	2	60054														
1805	1800	6	14003	VO	FIN	TO	AO		VI	VI							vidriat verd
1805	1800	11	14003	SF	FIN	TO	AO		VI	VI							vidriat verd
1805	1800	3	14003	FO	FIN	TO	AO		VI	VI							vidriat marró
1805	1800	8	14003	VO	FIN	TO	AO		VI	VI							vidriat marró
1805	1800	15	14003	SF	FIN	TO	AO		VI	VI							vidriat marró
1805	1800	12	14002	SF	FIN	TO	AO		AL	AL							
1805	1800	1	14002	VO	GER	TO	AO		AL	AL							
1805	1800	1	14258	FO	PAT	TO	AO		AL	VI	XIII						pisa arcaica
1805	1800	2	14005	SF	FIN	TO	RO		AL	AL							
1805	1800	2	14100	SF	FIN	TO	AO		AL	VI	XV-XVI						
1805	1800	2	14101	SF	FIN	TO	AO		AL	VI	XV-XVI						
1805	1800	2	14103	SF	FIN	TO	AO		VI	VI	XVIII						
1805	1800	1	14003	SD	FIN	TO	AO		VI	VI	XVIII-XIX						
1805	1800	2	14120	NA	ESC	TO	AO		VI	VI	XVII						
1805	1800	1	14120	SF	FIN	TO	AO		VI	VI	XVII						
1805	1800	12	14103	SF	FIN	TO	AO		VI	VI	XVII-XVIII						
1805	1800	2	14103	VO	FIN	TO	AO		VI	VI	XVII-XVIII						
1805	1800	2	14303	SF	PAT	MO	CA		EM	EM	XIX-XX						
1805	1800	1	14302	NA	FIN	MO	CA		EM	EM	XIX-XX						
1805	1800	3	14302	SF	FIN	MO	CA		EM	EM	XIX-XX						
1805	1800	3	14302	FO	FIN	MO	CA		EM	EM	XIX-XX						
1805	1800	3	14003	VO	PAT	TO	AO		VI	VI	XIX						la Bisbal
1805	1800	2	14003	SF	FIN	TO	AO		VI	VI	XIX						la Bisbal
1805	1800	2	14003	SF	FIN	TO	AO		VI	VI	XIX						la Bisbal
1806	1800	2	14003	SF	FIN	TO	AO		VI	VI							vidriat marró
1806	1800	2	14003	SF	FIN	TO	AO		VI	VI							vidriat marró
1806	1800	1	14003	FO	FIN	TO	AO		VI	VI							vidriat marró
1806	1800	1	14003	VO	FIN	TO	AO		VI	VI							vidriat marró

## EXCAVACI

1806	1800		1	14003	SF	FIN	TO	AO		VI	VI		vidriat int marró ext verd
1806	1800		1	14003	VO	PAT	TO	AO		VI	VI		vidriat verd
1806	1800		1	14003	VO	SEV	TO	AO		VI	VI		vidriat verd
1806	1800		1	14003	SF	FIN	TO	RO		AL	VI		ext reductor / int vidriat verd
1806	1800		1	14003	SF	FIN	TO	AO		VI	AL		int oxidant / ext vidriat verd
1806	1800		2	14002	SF	FIN	TO	AO		AL	AL		
1806	1800		1	14002	NA	FIN	TO	AO		AL			
1806	1800		2	14208	SF	FIN	TO	AO		VI	VI	XVII	
1806	1800		1	14102	VO	FIN	TO	AO		VI	VI	XVI	
1806	1800		1	14102	SF	FIN	TO	AO		VI	VI	XVI	
1806	1800		3	14120	SF	FIN	TO	AO		VI	VI	XVII	
1806	1800		1	14103	VO	FIN	TO	AO		VI	VI	XVII	
1806	1800		1	14108	VO	FIN	TO	AO		VI	VI	XVIII-XIX	
1807	1800		1	60051									Bòvid
1807	1800		2	60051									
1807	1800		1	14102	SF	FIN	TO	AO		AL	VI	XV	
1807	1800		1	14103	SF	FIN	TO	AO		VI	VI	XVII	
1807	1800		1	14003	SF	FIN	TO	AO		VI	VI		vidriat marró
1807	1800		1	14003	VO	GIB	TO	AO		VI	VI		vidriat marró
1807	1800		1	14002	SF	FIN	TO	AO		AL	AL		
1807	1800		3	14300	SF	FIN	TO	AO		AL	VI	XIV-XV	
1807	1800		1	14003	SF	FIN	TO	AO		VI	VI	XIX	la Bisbal
1807	1800		1	14400	SF	FIN	MO	CA		EM	EM	XIX-XX	
1807	1800		2	14256	SF	FIN	TO	AO		AL	VI	XIV-XV	
1807	1800		1	14003	SF	FIN	TO	AO		VI	VI		vidriat marró
1807	1800		3	14005	SF	FIN	TO	AR		AL	AL		
1807	1800		7	14120	SF	FIN	TO	AO		VI	VI	XVII	
1807	1800		3	14120	NA	ESC	TO	AO		VI	VI	XVII	
1807	1800		1	14002	NA	FIN	TO	AO		AL	AL		
1807	1800		1	14103	NA	ESC	TO	AO		VI	VI	XVII	
1807	1800		2	14003	SF	FIN	TO	AO		VI	VI		vidriat marró
1807	1800		1	14003	SF	GIB	TO	AO		VI	VI		vidriat marró
1807	1800		1	14002	SF	FIN	TO	AO		AL	AL		
1807	1800		1	14003	NA	GER	TO	AO		VI	VI		vidriat verd
1807	1800		1	14003	SF	FIN	TO	AO		VI	VI		vidriat verd
1809	1800		1	60051									
1809	1800		1	14003	NA	FIN	TO	AO		VI	VI	XIV-XV	verd gòtic
1809	1800		2	14003	SF	FIN	TO	AO		VI	VI	XIII-XV	vidriat verd
1809	1800		3	14003	SF	FIN	TO	AO		VI	VI	XVIII-XIX	vidriat marró

## EXCAVACI

1809	1800		1	14003	VO	TAP	TO	AO			VI	VI		vidriat marrí				
1809	1800		2	14003	VO	SEV	TO	AO			VI	VI		vidriat verd				
1809	1800		2	14120	SF	FIN	TO	AO			VI	VI	XVII					
1809	1800		1	13313	SF	FIN	MO	AO			AL	AL						
1829	1800		1	15015														

## **ANNEX IV. RESTAURACIÓ DE MATERIALS**

**INFORME DELS TREBALLS DE CONSERVACIÓ – RESTAURACIÓ  
REALITZAT SOBRE MATERIAL MOBLE PROCEDENT DE LA  
INTERVENCIÓ ARQUEOLÒGICA REALITZADA AL PASSEIG  
MARAGALL “Can Fargas” Codi 048/09. BARCELONA.**

Aquests treballs s’han realitzat sobre els objectes recuperats amb la intenció d’ajudar a la identificació i assegurar la seva conservació. Es tracta de diferents materials constitutius que han suposat un tractament adequat a cada un d’ells. S’ha restaurat la totalitat dels objectes i s’han preparat per a un correcte emmagatzematge en espais amb control climàtic per tal d’aturar o reduir la degradació.

Per la restauració s’ha seguit la metodologia establerta per W. MOUREY \*.

No s’han realitzat reintegracions volumètriques a la escultura de terracotta, només reintegracions de petits espais.

S’han realitzat les corresponents fitxes informatitzades amb documentació gràfica de l’estat de les peces abans i després del tractament, que poden ser consultades en el taller de restauració d’arqueologia del Museu d’Història de Barcelona a Zona Franca i que s’adjunten amb aquest informe.

Barcelona, 18 gener 2010

Restauradora: Isabel Parra Alé

(\*) MOUREY, William :” La conservation des antiquités métalliques, de la fouille au musée, L.C.R.R.A, Dragvignon, 1987

## IDENTIFICACIÓ DE LA PEÇA

Objecte	Material de substrat	Tècnica	Descripció	Mesures	Dades arqueològiques	
figura antropomorfa	terracota		Figura d'un monjo amb túnica i cordó lligat a la cintura. Porta un llibre a la mà. Li falta el cap i part de la base. A la part interna porta la inscripció incisa: "MI .BARBETI.. ITAL ANO 11.." (1778?) A la part posterior de la base una xifra il·legible. Restes de policromia	h. 65'7 cm	Codi Interv.	Denominació intervenció
Tipologia				amp. 22 cm	048/09	Can Fargas
	Estrat superficial			llarg. 25 cm	Identificació arqueològica	
Cronologia				gruix	UE 0501	
				∅		

## ESTAT DE CONSERVACIÓ

Anàlisi visual				Anàlisi físico-química	
Estat peça	Núm fragments	<input type="checkbox"/> Documentació gràfica	Objectius		
peça incompleta	19	<input type="checkbox"/> Veure observacions			
formes d'alteració				Resultats	
Substrat	Afectació	Estrat superficial	Afectació	<input type="checkbox"/> Veure documents aportats	
brutícia superficial	puntual	pèrdua policromia			
descohesió	puntual				
fractura					
				Valoració	

## OBJECTIUS DEL TRACTAMENT

Neteja
  Eliminació intervencions anteriors
  Estabilització
  Restauració
  Consolidació
  Embalatge

## DOCUMENTACIÓ GRÀFICA

Més imatges

imatge inicial



imatge final







## IDENTIFICACIÓ DE LA PEÇA

Objecte	Material de substrat	Tècnica	Descripció	Mesures	Dades arqueològiques		
<i>agulla de cap</i>	<i>bronze</i>		<i>Tres agulles de cap de diferent mida</i>	<i>h.</i>		<b>Codi Interv.</b> <i>048/09</i>	<b>Denominació intervenció</b> <i>Can Fargas</i>
<b>Tipologia</b>				<i>amp.</i>			
	<b>Estrat superficial</b>			<i>llarg.</i>	<i>5'8/3'3/2'7</i>	<b>Identificació arqueològica</b>	
<b>Cronologia</b>				<i>gruix</i>		<i>Ue 102</i>	
				$\emptyset$			

## ESTAT DE CONSERVACIÓ

<i>Anàlisi visual</i>				<i>Anàlisi físico-química</i>	
<i>alteracions físiques</i>		<i>productes de corrosió</i>		<b>Tipus d'anàlisi</b>	
<b>Estat peça</b>	<b>Tipus alteració</b>	<b>Prod. corrosió</b>	<b>Afectació</b>		
<i>peça completa</i>	<i>brutícia superficial</i>	<i>clorurs</i>	<i>extesa</i>		
<b>Núm fragments</b>	<i>deformacions</i>	<i>carbonats</i>	<i>puntual</i>	<b>Resultats</b>	
	<i>pedres</i>				
	<i>sorra concrec.</i>				

## INTERVENCIONS ANTERIORS

<i>Intervencions in situ</i>					<i>Laboratori</i>		<b>OBJECTIUS</b>	
<b>Acció</b>	<b>Producte</b>	<b>%</b>	<b>Disolvent</b>	<b>Sistema aplicació</b>			<input checked="" type="checkbox"/> <i>Neteja</i>	
<i>embalatge</i>	<i>bossa polietilè</i>						<input checked="" type="checkbox"/> <i>Estabilització</i>	
							<input checked="" type="checkbox"/> <i>Consolidació</i>	
							<input type="checkbox"/> <i>Restauració</i>	
							<input checked="" type="checkbox"/> <i>Embalatge</i>	

*Documentació gràfica*    *Veure observacions*

## DOCUMENTACIÓ GRÀFICA

[Més imatges](#)

*imatge inicial*



*imatge final*





## IDENTIFICACIÓ DE LA PEÇA

Objecte	Material de substrat	Tècnica	Descripció	Mesures	Dades arqueològiques	
<i>indeterminat</i>	<i>bronze</i>	<i>fosa</i>	<i>Peça plana trapezoidal que sembla tenir petita incisió perimetral</i>	<i>h.</i> <i>1'55cm</i>	<b>Codi Interv.</b>	<b>Denominació intervenció</b>
<b>Tipologia</b>				<i>amp.</i> <i>2'6cm</i>	<i>048/09</i>	<i>Can Fargas</i>
	<b>Estrat superficial</b>			<i>llarg.</i>	<b>Identificació arqueològica</b>	
<b>Cronologia</b>				<i>gruix</i> <i>0'33cm</i>	<i>UE 217</i>	
				$\emptyset$		

## ESTAT DE CONSERVACIÓ

Anàlisi visual				Anàlisi físico-química	
<i>alteracions físiques</i>		<i>productes de corrosió</i>		<b>Tipus d'anàlisi</b>	
<b>Estat peça</b>	<b>Tipus alteració</b>	<b>Prod. corrosió</b>	<b>Afectació</b>		
<i>peça incompleta</i>	<i>brutícia superficial</i>	<i>clorurs</i>	<i>extesa</i>		
<b>Núm fragments</b>	<i>concrecions</i>	<i>carbonats</i>	<i>puntual</i>	<b>Resultats</b>	
	<i>esquerdes</i>				
	<i>fisura</i>				
	<i>pedres</i>				

## INTERVENCIONS ANTERIORS

Intervencions in situ					Laboratori		OBJECTIUS	
<b>Acció</b>	<b>Producte</b>	<b>%</b>	<b>Disolvent</b>	<b>Sistema aplicació</b>			<input checked="" type="checkbox"/> <i>Neteja</i>	
<i>embalatge</i>	<i>bossa polietilè</i>						<input checked="" type="checkbox"/> <i>Estabilització</i>	
							<input checked="" type="checkbox"/> <i>Consolidació</i>	
							<input type="checkbox"/> <i>Restauració</i>	
							<input checked="" type="checkbox"/> <i>Embalatge</i>	
<input type="checkbox"/> <i>Documentació gràfica</i> <input type="checkbox"/> <i>Veure observacions</i>								

## DOCUMENTACIÓ GRÀFICA

[Més imatges](#)

*imatge inicial*



*imatge final*





## IDENTIFICACIÓ DE LA PEÇA

Objecte	Material de substrat	Tècnica	Descripció	Mesures	Dades arqueològiques	
ganxo	bronze	fosa	Ganxo amb una part corbada més estreta i una altra més ampla on sobresurt un piu	h. 4'1 cm	Codi Interv.	Denominació intervenció
Tipologia				amp. 2'16 cm	048/09	Can Fargas
	Estrat superficial			llarg.	Identificació arqueològica	
Cronologia				gruix	UE 312	
				∅		

## ESTAT DE CONSERVACIÓ

Anàlisi visual				Anàlisi físico-química	
<i>alteracions físiques</i>		<i>productes de corrosió</i>		Tipus d'anàlisi	
Estat peça	Tipus alteració	Prod. corrosió	Afectació	Resultats	
peça completa	brutícia superficial	clorurs	extesa		
Núm fragments	concrecions	carbonats	puntual		
	deformacions				
	terra concrec.				
	sorra concrec.				

## INTERVENCIONS ANTERIORS

Intervencions in situ					Laboratori		OBJECTIUS
Acció	Producte	%	Disolvent	Sistema aplicació			<input checked="" type="checkbox"/> Neteja
embalatge	bossa polietilè						<input checked="" type="checkbox"/> Estabilització
							<input checked="" type="checkbox"/> Consolidació
							<input type="checkbox"/> Restauració
							<input checked="" type="checkbox"/> Embalatge
<input type="checkbox"/> Documentació gràfica <input type="checkbox"/> Veure observacions							

## DOCUMENTACIÓ GRÀFICA

[Més imatges](#)

imatge inicial



imatge final





## IDENTIFICACIÓ DE LA PEÇA

Objecte	Material de substrat	Tècnica	Descripció	Mesures	Dades arqueològiques					
<i>moneda</i>	<i>bronze</i>	<i>encuny</i>	Anvers: Dona asseguda amb el braç estés. Llegenda: " DOS GRAMOS " 1870. Revers: Llaó rampant recolzat sobre l'escut. Llegenda: " QUINIENTAS PIEZAS EN KILOG.. DOS CENTIMOS "	h.		<table border="1"> <tr> <th>Codi Interv.</th> <th>Denominació intervenció</th> </tr> <tr> <td><i>048/09</i></td> <td><i>Can Fargas</i></td> </tr> </table>	Codi Interv.	Denominació intervenció	<i>048/09</i>	<i>Can Fargas</i>
Codi Interv.	Denominació intervenció									
<i>048/09</i>	<i>Can Fargas</i>									
Tipologia				amp.		<table border="1"> <tr> <th colspan="2">Identificació arqueològica</th> </tr> <tr> <td colspan="2"><i>UE 403</i></td> </tr> </table>	Identificació arqueològica		<i>UE 403</i>	
Identificació arqueològica										
<i>UE 403</i>										
	<b>Estrat superficial</b>		llarg.							
Cronologia			gruix	<i>0'7 cm</i>						
<i>govern provisional</i>			∅	<i>2 cm</i>						

## ESTAT DE CONSERVACIÓ

Anàlisi visual				Anàlisi físico-química	
<i>alteracions físiques</i>		<i>productes de corrosió</i>		Tipus d'anàlisi	
Estat peça	Tipus alteració	Prod. corrosió	Afectació		
<i>peça completa</i>	<i>brutícia superficial</i>	<i>clorurs</i>	<i>extesa</i>		
Núm fragments	<i>pedres</i>	<i>carbonats</i>	<i>puntual</i>		
	<i>terra concrec.</i>				
				Resultats	

## INTERVENCIONS ANTERIORS

Intervencions in situ					Laboratori		OBJECTIUS	
Acció	Producte	%	Disolvent	Sistema aplicació			<input checked="" type="checkbox"/> <i>Neteja</i>	
<i>embalatge</i>	<i>bossa polietilè</i>						<input checked="" type="checkbox"/> <i>Estabilització</i>	
							<input checked="" type="checkbox"/> <i>Consolidació</i>	
							<input type="checkbox"/> <i>Restauració</i>	
							<input checked="" type="checkbox"/> <i>Embalatge</i>	
<input type="checkbox"/> Documentació gràfica <input type="checkbox"/> Veure observacions								

## DOCUMENTACIÓ GRÀFICA

[Més imatges](#)

*imatge inicial*



*imatge final*







## IDENTIFICACIÓ DE LA PEÇA

Objecte	Material de substrat	Tècnica	Descripció	Mesures	Dades arqueològiques					
<i>moneda</i>	<i>bronze</i>	<i>encuny</i>	Anvers: <i>Bust llorejat masculí mirant dreta. Llegenda " ..LUDO-D-G...</i> Revers: <i>escutde vic encerclat per la llegenda " CIVITAS VICens "</i>	h.		<table border="1"> <tr> <th>Codi Interv.</th> <th>Denominació intervenció</th> </tr> <tr> <td><i>048/09</i></td> <td><i>Can Fargas</i></td> </tr> </table>	Codi Interv.	Denominació intervenció	<i>048/09</i>	<i>Can Fargas</i>
Codi Interv.	Denominació intervenció									
<i>048/09</i>	<i>Can Fargas</i>									
Tipologia				amp.		<table border="1"> <tr> <th colspan="2">Identificació arqueològica</th> </tr> <tr> <td colspan="2"><i>UE 801</i></td> </tr> </table>	Identificació arqueològica		<i>UE 801</i>	
Identificació arqueològica										
<i>UE 801</i>										
	<b>Estrat superficial</b>		llarg.							
Cronologia			gruix	<i>0'4cm</i>						
<i>1643?</i>			∅	<i>1'6 cm</i>						

## ESTAT DE CONSERVACIÓ

Anàlisi visual				Anàlisi físico-química	
<i>alteracions físiques</i>		<i>productes de corrosió</i>		Tipus d'anàlisi	
Estat peça	Tipus alteració	Prod. corrosió	Afectació		
<i>peça completa</i>	<i>brutícia superficial</i>	<i>clorurs</i>	<i>extesa</i>		
Núm fragments	<i>pedres</i>	<i>carbonats</i>	<i>extesa</i>		
	<i>terra concrec.</i>				
				Resultats	

## INTERVENCIONS ANTERIORS

Intervencions in situ					Laboratori		OBJECTIUS	
Acció	Producte	%	Disolvent	Sistema aplicació			<input checked="" type="checkbox"/> <i>Neteja</i>	
<i>embalatge</i>	<i>bossa polietilè</i>						<input checked="" type="checkbox"/> <i>Estabilització</i>	
							<input checked="" type="checkbox"/> <i>Consolidació</i>	
							<input type="checkbox"/> <i>Restauració</i>	
							<input checked="" type="checkbox"/> <i>Embalatge</i>	
<input type="checkbox"/> <i>Documentació gràfica</i> <input type="checkbox"/> <i>Veure observacions</i>								

## DOCUMENTACIÓ GRÀFICA

[Més imatges](#)

*imatge inicial*



*imatge final*





## IDENTIFICACIÓ DE LA PEÇA

Objecte	Material de substrat	Tècnica	Descripció	Mesures	Dades arqueològiques		
moneda	bronze	encuny	Anvers: dona asseguda amb el braç estés, encerclada per la llegenda "DIEZ GRAMOS 1870" Revers: Lleó rampant recolçat sobre escut a sota OM. Llegenda: "CIEN PIEZAS EN KILOG. DIEZ CENTIMOS"	h.		Codi Interv.	Denominació intervenció
Tipologia				amp.		048/09	Can Fargas
	Estrat superficial			llarg.		Identificació arqueològica	
Cronologia				gruix	0'18cm	ue 1201	
1870				∅	3 cm		

## ESTAT DE CONSERVACIÓ

Anàlisi visual				Anàlisi físico-química	
<i>alteracions físiques</i>		<i>productes de corrosió</i>		Tipus d'anàlisi	
Estat peça	Tipus alteració	Prod. corrosió	Afectació		
peça completa	brutícia superficial	carbonats	extesa		
Núm fragments	pedres	clorurs	extesa		
	sorra concrec.				
				Resultats	

## INTERVENCIONS ANTERIORS

Intervencions in situ					Laboratori		OBJECTIUS	
Acció	Producte	%	Disolvent	Sistema aplicació			<input checked="" type="checkbox"/> Neteja	
embalatge	bossa polietilè						<input checked="" type="checkbox"/> Estabilització	
							<input checked="" type="checkbox"/> Consolidació	
							<input type="checkbox"/> Restauració	
							<input checked="" type="checkbox"/> Embalatge	
<input type="checkbox"/> Documentació gràfica <input type="checkbox"/> Veure observacions								

## DOCUMENTACIÓ GRÀFICA

[Més imatges](#)

imatge inicial



imatge final





## IDENTIFICACIÓ DE LA PEÇA

Objecte	Material de substrat	Tècnica	Descripció	Mesures	Dades arqueològiques					
moneda	bronze	encuny	Anvers: Cap masculí mirant dreta. "ALFONSO XII POR LA GRACIA DE DIOS. 1878" Revers: Escut Espanya coronat entre llores. Llegenda molt esborrada "REY CONST. DE ESPAÑA. ...	h.		<table border="1"> <tr> <th>Codi Interv.</th> <th>Denominació intervenció</th> </tr> <tr> <td>048/09</td> <td>Can Fargas</td> </tr> </table>	Codi Interv.	Denominació intervenció	048/09	Can Fargas
Codi Interv.	Denominació intervenció									
048/09	Can Fargas									
Tipologia				amp.		<table border="1"> <tr> <th colspan="2">Identificació arqueològica</th> </tr> <tr> <td colspan="2">UE 1405</td> </tr> </table>	Identificació arqueològica		UE 1405	
Identificació arqueològica										
UE 1405										
	Estrat superficial		llarg.							
Cronologia			gruix	0'1 cm						
1878			∅	2'5 cm						

## ESTAT DE CONSERVACIÓ

Anàlisi visual				Anàlisi físico-química	
<i>alteracions físiques</i>		<i>productes de corrosió</i>		Tipus d'anàlisi	
Estat peça	Tipus alteració	Prod. corrosió	Afectació		
peça completa	brutícia superficial	clorurs	total		
Núm fragments	picadures	carbonats	extesa		
	terra concrec.				
				Resultats	

## INTERVENCIONS ANTERIORS

Intervencions in situ					Laboratori		OBJECTIUS	
Acció	Producte	%	Disolvent	Sistema aplicació			<input checked="" type="checkbox"/> Neteja	
embalatge	bossa polietilè						<input checked="" type="checkbox"/> Estabilització	
							<input checked="" type="checkbox"/> Consolidació	
							<input type="checkbox"/> Restauració	
							<input checked="" type="checkbox"/> Embalatge	
<input type="checkbox"/> Documentació gràfica <input type="checkbox"/> Veure observacions								

## DOCUMENTACIÓ GRÀFICA

[Més imatges](#)

imatge inicial



imatge final





## IDENTIFICACIÓ DE LA PEÇA

Objecte	Material de substrat	Tècnica	Descripció	Mesures	Dades arqueològiques	
<i>agulla de cap</i>	<i>bronze</i>			h. <input type="text"/>	<b>Codi Interv.</b>	<b>Denominació intervenció</b>
Tipologia				amp. <input type="text"/>	<i>048/09</i>	<i>Can Fargas</i>
	<b>Estrat superficial</b>			llarg. <i>3'2 cm</i>	<b>Identificació arqueològica</b>	
Cronologia				gruix <input type="text"/>	<i>UE 1417</i>	
				∅ <input type="text"/>		
				<input type="text"/>		

## ESTAT DE CONSERVACIÓ

Anàlisi visual				Anàlisi físico-química	
<i>alteracions físiques</i>		<i>productes de corrosió</i>		<b>Tipus d'anàlisi</b>	
<b>Estat peça</b>	<b>Tipus alteració</b>	<b>Prod. corrosió</b>	<b>Afectació</b>	<input type="text"/>	
<i>peça completa</i>	<i>brutícia superficial</i>	<i>carbonats</i>	<i>extesa</i>	<input type="text"/>	
<b>Núm fragments</b>	<i>terra concrec.</i>	<i>clorurs</i>	<i>extesa</i>	<b>Resultats</b>	
	<i>deformacions</i>			<input type="text"/>	
	<input type="text"/>			<input type="text"/>	
	<input type="text"/>			<input type="text"/>	

## INTERVENCIONS ANTERIORS

Intervencions in situ					Laboratori		OBJECTIUS	
<b>Acció</b>	<b>Producte</b>	<b>%</b>	<b>Disolvent</b>	<b>Sistema aplicació</b>	<input type="text"/>	<input checked="" type="checkbox"/> <i>Neteja</i>	<input type="text"/>	
<i>embalatge</i>	<i>bossa polietilè</i>				<input type="text"/>	<input checked="" type="checkbox"/> <i>Estabilització</i>		
					<input type="text"/>	<input checked="" type="checkbox"/> <i>Consolidació</i>		
					<input type="text"/>	<input type="checkbox"/> <i>Restauració</i>		
					<input type="text"/>	<input checked="" type="checkbox"/> <i>Embalatge</i>		
					<input type="text"/>			

Documentació gràfica     Veure observacions

## DOCUMENTACIÓ GRÀFICA

[Més imatges](#)

*imatge inicial*



*imatge final*







## IDENTIFICACIÓ DE LA PEÇA

Objecte	Material de substrat	Tècnica	Descripció	Mesures	Dades arqueològiques	
<i>clau, una</i>	<i>ferro</i>	<i>fosa</i>	<i>Petita clau amb la part superior rodona, tija inicialment quadrada que passa a ser rodona i buida .</i>	<i>h.</i> 4'84cm	<b>Codi Interv.</b>	<b>Denominació intervenció</b>
<b>Tipologia</b>				<i>amp.</i> 2'3cm	<i>048/09</i>	<i>Can Fargas</i>
	<b>Estrat superficial</b>			<i>llarg.</i>	<b>Identificació arqueològica</b>	
<b>Cronologia</b>				<i>gruix</i> 1'14cm	<i>UE 102</i>	
				$\emptyset$		

## ESTAT DE CONSERVACIÓ

Anàlisi visual				Anàlisi físico-química	
<i>alteracions físiques</i>		<i>productes de corrosió</i>		<b>Tipus d'anàlisi</b>	
<b>Estat peça</b>	<b>Tipus alteració</b>	<b>Prod. corrosió</b>	<b>Afectació</b>		
<i>peça completa</i>	<i>brutícia superficial</i>	<i>clorurs</i>	<i>extesa</i>		
<b>Núm fragments</b>	<i>concrecions</i>	<i>òxids</i>	<i>total</i>	<b>Resultats</b>	
	<i>inflaments</i>				
	<i>mineralització</i>				
	<i>esquerdes</i>				

## INTERVENCIONS ANTERIORS

Intervencions in situ					Laboratori		OBJECTIUS	
<b>Acció</b>	<b>Producte</b>	<b>%</b>	<b>Disolvent</b>	<b>Sistema aplicació</b>			<input checked="" type="checkbox"/> <i>Neteja</i>	
<i>embalatge</i>	<i>bossa polietilè</i>						<input checked="" type="checkbox"/> <i>Estabilització</i>	
							<input checked="" type="checkbox"/> <i>Consolidació</i>	
							<input type="checkbox"/> <i>Restauració</i>	
							<input checked="" type="checkbox"/> <i>Embalatge</i>	
<input type="checkbox"/> <i>Documentació gràfica</i> <input type="checkbox"/> <i>Veure observacions</i>								

## DOCUMENTACIÓ GRÀFICA

[Més imatges](#)

*imatge inicial*



*imatge final*





## IDENTIFICACIÓ DE LA PEÇA

Objecte	Material de substrat	Tècnica	Descripció	Mesures	Dades arqueològiques	
<i>clau, un</i>	<i>ferro</i>	<i>fosa</i>	<i>Clau amb tija secció quadrada</i>	<i>h.</i> <i>5'8cm</i>	<b>Codi Interv.</b>	<b>Denominació intervenció</b>
<b>Tipologia</b>				<i>amp.</i> <i>2 cm</i>	<i>048/09</i>	<i>Can Fargas</i>
	<b>Estrat superficial</b>			<i>llarg.</i>	<b>Identificació arqueològica</b>	
<b>Cronologia</b>				<i>gruix</i>	<i>UE 102</i>	
				$\emptyset$		

## ESTAT DE CONSERVACIÓ

Anàlisi visual				Anàlisi físico-química	
<i>alteracions físiques</i>		<i>productes de corrosió</i>		<b>Tipus d'anàlisi</b>	
<b>Estat peça</b>	<b>Tipus alteració</b>	<b>Prod. corrosió</b>	<b>Afectació</b>		
<i>peça completa</i>	<i>brutícia superficial</i>	<i>òxids</i>	<i>total</i>		
<b>Núm fragments</b>	<i>deformacions</i>	<i>clorurs</i>	<i>extesa</i>	<b>Resultats</b>	
	<i>concrecions</i>				
	<i>esquerdes</i>				
	<i>pedres</i>				

## INTERVENCIONS ANTERIORS

Intervencions in situ					Laboratori		OBJECTIUS	
<b>Acció</b>	<b>Producte</b>	<b>%</b>	<b>Disolvent</b>	<b>Sistema aplicació</b>			<input checked="" type="checkbox"/> <i>Neteja</i>	
<i>embalatge</i>	<i>bossa polietilè</i>						<input checked="" type="checkbox"/> <i>Estabilització</i>	
							<input checked="" type="checkbox"/> <i>Consolidació</i>	
							<input type="checkbox"/> <i>Restauració</i>	
							<input checked="" type="checkbox"/> <i>Embalatge</i>	
<input type="checkbox"/> <i>Documentació gràfica</i> <input type="checkbox"/> <i>Veure observacions</i>								

## DOCUMENTACIÓ GRÀFICA

[Més imatges](#)

*imatge inicial*



*imatge final*





## IDENTIFICACIÓ DE LA PEÇA

Objecte	Material de substrat	Tècnica	Descripció	Mesures	Dades arqueològiques	
ganxo	ferro	fosa	fragment de ganxo	h. 4'3 cm	Codi Interv.	Denominació intervenció
Tipologia				amp. 2'25cm	048/09	Can Fargas
	Estrat superficial			llarg. 2'3cm	Identificació arqueològica	
Cronologia				gruix	UE 204	
				∅		

## ESTAT DE CONSERVACIÓ

Anàlisi visual				Anàlisi físico-química	
<i>alteracions físiques</i>		<i>productes de corrosió</i>		Tipus d'anàlisi	
Estat peça	Tipus alteració	Prod. corrosió	Afectació		
peça incompleta	brutícia superficial	òxids	total		
Núm fragments	deformacions	clorurs	extesa	Resultats	
	concrecions				
	inflaments				
	pedres				

## INTERVENCIONS ANTERIORS

Intervencions in situ					Laboratori		OBJECTIUS	
Acció	Producte	%	Disolvent	Sistema aplicació			<input checked="" type="checkbox"/> Neteja	
embalatge	bossa polietilè						<input checked="" type="checkbox"/> Estabilització	
							<input checked="" type="checkbox"/> Consolidació	
							<input type="checkbox"/> Restauració	
							<input checked="" type="checkbox"/> Embalatge	
<input type="checkbox"/> Documentació gràfica <input type="checkbox"/> Veure observacions								

## DOCUMENTACIÓ GRÀFICA

[Més imatges](#)

imatge inicial



imatge final





## IDENTIFICACIÓ DE LA PEÇA

Objecte	Material de substrat	Tècnica	Descripció	Mesures	Dades arqueològiques		
<i>ganxo/clau</i>	<i>ferro</i>	<i>fosa</i>	<i>Objecte en forma d'"S" de secció rodona que es va aplanant cap a un dels extrems. Clau de secció quadrada</i>	<i>h.</i>		<b>Codi Interv.</b> <i>048/09</i>	<b>Denominació intervenció</b> <i>Can Fargas</i>
<b>Tipologia</b>				<i>amp.</i>	<i>2'1/1'3cm</i>		
	<b>Estrat superficial</b>			<i>llarg.</i>	<i>7/6'5cm</i>		
<b>Cronologia</b>				<i>gruix</i>			
				$\emptyset$			
					<b>Identificació arqueològica</b> <i>Ue 208</i>		

## ESTAT DE CONSERVACIÓ

<i>Anàlisi visual</i>				<i>Anàlisi físico-química</i>	
<i>alteracions físiques</i>		<i>productes de corrosió</i>		<b>Tipus d'anàlisi</b>	
<b>Estat peça</b>	<b>Tipus alteració</b>	<b>Prod. corrosió</b>	<b>Afectació</b>		
<i>peça completa</i>	<i>brutícia superficial</i>	<i>òxids</i>	<i>total</i>		
<b>Núm fragments</b>	<i>terra concrec.</i>	<i>clorurs</i>	<i>extesa</i>	<b>Resultats</b>	
	<i>deformacions</i>				
	<i>esquerdes</i>				
	<i>separació plaques</i>				

## INTERVENCIONS ANTERIORS

<i>Intervencions in situ</i>					<i>Laboratori</i>		<b>OBJECTIUS</b>	
<b>Acció</b>	<b>Producte</b>	<b>%</b>	<b>Disolvent</b>	<b>Sistema aplicació</b>			<input checked="" type="checkbox"/> <i>Neteja</i>	
<i>embalatge</i>	<i>bossa polietilè</i>						<input checked="" type="checkbox"/> <i>Estabilització</i>	
							<input checked="" type="checkbox"/> <i>Consolidació</i>	
							<input checked="" type="checkbox"/> <i>Restauració</i>	
							<input checked="" type="checkbox"/> <i>Embalatge</i>	
<input type="checkbox"/> <i>Documentació gràfica</i> <input type="checkbox"/> <i>Veure observacions</i>								

## DOCUMENTACIÓ GRÀFICA

[Més imatges](#)

*imatge inicial*



*imatge final*







## IDENTIFICACIÓ DE LA PEÇA

Objecte	Material de substrat	Tècnica	Descripció	Mesures	Dades arqueològiques	
<i>eina ? tascó?</i>	<i>ferro</i>	<i>fosa</i>	<i>Peça rectangular més esmolada en un dels extrems</i>	<i>h.</i> <i>4'4 cm</i>	<b>Codi Interv.</b>	<b>Denominació intervenció</b>
<b>Tipologia</b>				<i>amp.</i> <i>1'2cm</i>	<i>048/09</i>	<i>Can Fargas</i>
	<b>Estrat superficial</b>			<i>llarg.</i>	<b>Identificació arqueològica</b>	
<b>Cronologia</b>				<i>gruix</i>	<i>UE 209</i>	
				$\emptyset$		

## ESTAT DE CONSERVACIÓ

Anàlisi visual				Anàlisi físico-química	
<i>alteracions físiques</i>		<i>productes de corrosió</i>		<b>Tipus d'anàlisi</b>	
<b>Estat peça</b>	<b>Tipus alteració</b>	<b>Prod. corrosió</b>	<b>Afectació</b>		
<i>peça completa</i>	<i>brutícia superficial</i>	<i>òxids</i>	<i>total</i>		
<b>Núm fragments</b>	<i>concrecions</i>	<i>clorurs</i>	<i>extesa</i>	<b>Resultats</b>	
	<i>mineralització</i>				
	<i>separació plaques</i>				
	<i>inflaments</i>				

## INTERVENCIONS ANTERIORS

Intervencions in situ					Laboratori		OBJECTIUS	
<b>Acció</b>	<b>Producte</b>	<b>%</b>	<b>Disolvent</b>	<b>Sistema aplicació</b>			<input checked="" type="checkbox"/> <i>Neteja</i>	
<i>embalatge</i>	<i>bossa polietilè</i>						<input checked="" type="checkbox"/> <i>Estabilització</i>	
							<input checked="" type="checkbox"/> <i>Consolidació</i>	
							<input type="checkbox"/> <i>Restauració</i>	
							<input checked="" type="checkbox"/> <i>Embalatge</i>	
<input type="checkbox"/> <i>Documentació gràfica</i> <input type="checkbox"/> <i>Veure observacions</i>								

## DOCUMENTACIÓ GRÀFICA

[Més imatges](#)

*imatge inicial*



*imatge final*





## IDENTIFICACIÓ DE LA PEÇA

Objecte	Material de substrat	Tècnica	Descripció	Mesures	Dades arqueològiques	
<i>clau, un</i>	<i>ferro</i>	<i>fosa</i>	<i>Clau amb tija de secció quadrada</i>	<i>h.</i> <i>3'64cm</i>	<b>Codi Interv.</b>	<b>Denominació intervenció</b>
<b>Tipologia</b>				<i>amp.</i> <i>1'47cm</i>	<i>048/09</i>	<i>Can Fargas</i>
	<b>Estrat superficial</b>			<i>llarg.</i>	<b>Identificació arqueològica</b>	
<b>Cronologia</b>				<i>gruix</i>	<i>UE 223</i>	
				$\emptyset$		

## ESTAT DE CONSERVACIÓ

Anàlisi visual				Anàlisi físico-química	
<i>alteracions físiques</i>		<i>productes de corrosió</i>		<b>Tipus d'anàlisi</b>	
<b>Estat peça</b>	<b>Tipus alteració</b>	<b>Prod. corrosió</b>	<b>Afectació</b>		
<i>peça completa</i>	<i>brutícia superficial</i>	<i>òxids</i>	<i>total</i>		
<b>Núm fragments</b>	<i>concrecions</i>	<i>clorurs</i>	<i>extesa</i>	<b>Resultats</b>	
	<i>inflaments</i>				
	<i>pedres</i>				

## INTERVENCIONS ANTERIORS

Intervencions in situ					Laboratori		OBJECTIUS	
<b>Acció</b>	<b>Producte</b>	<b>%</b>	<b>Disolvent</b>	<b>Sistema aplicació</b>			<input checked="" type="checkbox"/> <i>Neteja</i>	
<i>embalatge</i>	<i>bossa polietilè</i>						<input checked="" type="checkbox"/> <i>Estabilització</i>	
							<input checked="" type="checkbox"/> <i>Consolidació</i>	
							<input type="checkbox"/> <i>Restauració</i>	
							<input checked="" type="checkbox"/> <i>Embalatge</i>	
<input type="checkbox"/> <i>Documentació gràfica</i> <input type="checkbox"/> <i>Veure observacions</i>								

## DOCUMENTACIÓ GRÀFICA

[Més imatges](#)

*imatge inicial*



*imatge final*





## IDENTIFICACIÓ DE LA PEÇA

Objecte	Material de substrat	Tècnica	Descripció	Mesures	Dades arqueològiques	
<i>tija clau?</i>	<i>ferro</i>	<i>fosa</i>	<i>Tija secció rodona doblegat</i>	h. <i>3'37 cm</i>	<b>Codi Interv.</b>	<b>Denominació intervenció</b>
Tipologia				amp. <i>0'66cm</i>	<i>048/09</i>	<i>Can Fargas</i>
	<b>Estrat superficial</b>			llarg.	<b>Identificació arqueològica</b>	
Cronologia				gruix	<i>UE 406</i>	
				∅		

## ESTAT DE CONSERVACIÓ

Anàlisi visual				Anàlisi físico-química	
<i>alteracions físiques</i>		<i>productes de corrosió</i>		<b>Tipus d'anàlisi</b>	
<b>Estat peça</b>	<b>Tipus alteració</b>	<b>Prod. corrosió</b>	<b>Afectació</b>		
<i>peça incompleta</i>	<i>brutícia superficial</i>	<i>òxids</i>	<i>total</i>		
<b>Núm fragments</b>	<i>concrecions</i>	<i>clorurs</i>	<i>extesa</i>	<b>Resultats</b>	
	<i>esquerdes</i>				
	<i>separació plaques</i>				
	<i>pèrdua matèria</i>				

## INTERVENCIONS ANTERIORS

Intervencions in situ					Laboratori		OBJECTIUS	
<b>Acció</b>	<b>Producte</b>	<b>%</b>	<b>Disolvent</b>	<b>Sistema aplicació</b>			<input checked="" type="checkbox"/> <i>Neteja</i>	
<i>embalatge</i>	<i>bossa polietilè</i>						<input checked="" type="checkbox"/> <i>Estabilització</i>	
							<input checked="" type="checkbox"/> <i>Consolidació</i>	
							<input type="checkbox"/> <i>Restauració</i>	
							<input checked="" type="checkbox"/> <i>Embalatge</i>	
<input type="checkbox"/> <i>Documentació gràfica</i> <input type="checkbox"/> <i>Veure observacions</i>								

## DOCUMENTACIÓ GRÀFICA

[Més imatges](#)

*imatge inicial*



*imatge final*





## IDENTIFICACIÓ DE LA PEÇA

Objecte	Material de substrat	Tècnica	Descripció	Mesures	Dades arqueològiques					
<i>eina?</i>	<i>ferro</i>	<i>fosa</i>	<i>Peça rectangular amb un extrem més estret i l'altre formant angle recte</i>	<i>h.</i>	<i>4 cm</i>	<table border="1"> <tr> <th>Codi Interv.</th> <th>Denominació intervenció</th> </tr> <tr> <td><i>048/09</i></td> <td><i>Can Fargas</i></td> </tr> </table>	Codi Interv.	Denominació intervenció	<i>048/09</i>	<i>Can Fargas</i>
Codi Interv.	Denominació intervenció									
<i>048/09</i>	<i>Can Fargas</i>									
Tipologia				<i>amp.</i>	<i>2'5 cm</i>	<table border="1"> <tr> <th colspan="2">Identificació arqueològica</th> </tr> <tr> <td colspan="2"><i>UE 501</i></td> </tr> </table>	Identificació arqueològica		<i>UE 501</i>	
Identificació arqueològica										
<i>UE 501</i>										
	Estrat superficial		<i>llarg.</i>	<i>14'7 cm</i>						
Cronologia			<i>gruix</i>							
			$\emptyset$							

## ESTAT DE CONSERVACIÓ

Anàlisi visual				Anàlisi físico-química																									
<i>alteracions físiques</i>		<i>productes de corrosió</i>		Tipus d'anàlisi																									
<table border="1"> <tr> <th>Estat peça</th> <th>Tipus alteració</th> </tr> <tr> <td><i>peça completa</i></td> <td><i>brutícia superficial</i></td> </tr> <tr> <td>Núm fragments</td> <td><i>butllofes</i></td> </tr> <tr> <td></td> <td><i>inflaments</i></td> </tr> <tr> <td></td> <td><i>separació plaques</i></td> </tr> <tr> <td></td> <td><i>concrecions</i></td> </tr> </table>	Estat peça	Tipus alteració	<i>peça completa</i>	<i>brutícia superficial</i>	Núm fragments	<i>butllofes</i>		<i>inflaments</i>		<i>separació plaques</i>		<i>concrecions</i>	<table border="1"> <tr> <th>Prod. corrosió</th> <th>Afectació</th> </tr> <tr> <td><i>òxids</i></td> <td><i>total</i></td> </tr> <tr> <td><i>clorurs</i></td> <td><i>extesa</i></td> </tr> <tr> <td></td> <td></td> </tr> <tr> <td></td> <td></td> </tr> <tr> <td></td> <td></td> </tr> </table>	Prod. corrosió	Afectació	<i>òxids</i>	<i>total</i>	<i>clorurs</i>	<i>extesa</i>							Resultats			
Estat peça	Tipus alteració																												
<i>peça completa</i>	<i>brutícia superficial</i>																												
Núm fragments	<i>butllofes</i>																												
	<i>inflaments</i>																												
	<i>separació plaques</i>																												
	<i>concrecions</i>																												
Prod. corrosió	Afectació																												
<i>òxids</i>	<i>total</i>																												
<i>clorurs</i>	<i>extesa</i>																												

## INTERVENCIONS ANTERIORS

Intervencions in situ					Laboratori		OBJECTIUS	
Acció	Producte	%	Disolvent	Sistema aplicació			<input checked="" type="checkbox"/> Neteja	
<i>embalatge</i>	<i>bossa polietilè</i>						<input checked="" type="checkbox"/> Estabilització	
							<input checked="" type="checkbox"/> Consolidació	
							<input type="checkbox"/> Restauració	
							<input checked="" type="checkbox"/> Embalatge	
<input type="checkbox"/> Documentació gràfica <input type="checkbox"/> Veure observacions								

## DOCUMENTACIÓ GRÀFICA

[Més imatges](#)

*imatge inicial*



*imatge final*







## IDENTIFICACIÓ DE LA PEÇA

Objecte	Material de substrat	Tècnica	Descripció	Mesures	Dades arqueològiques	
<i>eina?</i>	<i>ferro</i>	<i>fosa</i>	<i>Mànec d'una possible eina indeterminada, que conserva part del que podria ser la fulla</i>	<i>h.</i> <i>11'5 cm</i>	<b>Codi Interv.</b>	<b>Denominació intervenció</b>
<b>Tipologia</b>				<i>amp.</i> <i>1'5 cm</i>	<i>048/09</i>	<i>Can Fargas</i>
	<b>Estrat superficial</b>			<i>llarg.</i>	<b>Identificació arqueològica</b>	
<b>Cronologia</b>				<i>gruix</i> <i>0'8 cm</i>	<i>UE 803</i>	
				$\emptyset$		

## ESTAT DE CONSERVACIÓ

Anàlisi visual				Anàlisi físico-química	
<i>alteracions físiques</i>		<i>productes de corrosió</i>		<b>Tipus d'anàlisi</b>	
<b>Estat peça</b>	<b>Tipus alteració</b>	<b>Prod. corrosió</b>	<b>Afectació</b>		
<i>peça incompleta</i>	<i>brutícia superficial</i>	<i>òxids</i>	<i>total</i>		
<b>Núm fragments</b>	<i>concrecions</i>	<i>clorurs</i>	<i>extesa</i>	<b>Resultats</b>	
	<i>inflaments</i>				
	<i>pèrdua matèria</i>				
	<i>separació plaques</i>				

## INTERVENCIONS ANTERIORS

Intervencions in situ					Laboratori		OBJECTIUS	
<b>Acció</b>	<b>Producte</b>	<b>%</b>	<b>Disolvent</b>	<b>Sistema aplicació</b>			<input checked="" type="checkbox"/> <i>Neteja</i>	
<i>embalatge</i>	<i>bossa polietilè</i>						<input checked="" type="checkbox"/> <i>Estabilització</i>	
							<input checked="" type="checkbox"/> <i>Consolidació</i>	
							<input type="checkbox"/> <i>Restauració</i>	
							<input checked="" type="checkbox"/> <i>Embalatge</i>	
<input type="checkbox"/> <i>Documentació gràfica</i> <input type="checkbox"/> <i>Veure observacions</i>								

## DOCUMENTACIÓ GRÀFICA

[Més imatges](#)

*imatge inicial*



*imatge final*





## IDENTIFICACIÓ DE LA PEÇA

Objecte	Material de substrat	Tècnica	Descripció	Mesures	Dades arqueològiques	
<i>clau, un</i>	<i>ferro</i>	<i>fosa</i>	<i>Dos tiges de secció rodona i un altre amb cabota i de secció quadrada</i>	<i>h. 5'45/4'27 cm</i>	<b>Codi Interv.</b>	<b>Denominació intervenció</b>
<b>Tipologia</b>				<i>amp. 1'24/0'5/i</i>	<i>048/09</i>	<i>Can Fargas</i>
	<b>Estrat superficial</b>			<i>llarg.</i>	<b>Identificació arqueològica</b>	
<b>Cronologia</b>				<i>gruix</i>	<i>UE 903</i>	
				$\emptyset$		

## ESTAT DE CONSERVACIÓ

Anàlisi visual				Anàlisi físico-química	
<i>alteracions físiques</i>		<i>productes de corrosió</i>		<b>Tipus d'anàlisi</b>	
<b>Estat peça</b>	<b>Tipus alteració</b>	<b>Prod. corrosió</b>	<b>Afectació</b>		
<i>peça incompleta</i>	<i>brutícia superficial</i>	<i>òxids</i>	<i>total</i>		
<b>Núm fragments</b>	<i>deformacions</i>	<i>clorurs</i>	<i>extesa</i>	<b>Resultats</b>	
	<i>concrecions</i>				
	<i>inflaments</i>				
	<i>separació plaques</i>				

## INTERVENCIONS ANTERIORS

Intervencions in situ					Laboratori		OBJECTIUS	
<b>Acció</b>	<b>Producte</b>	<b>%</b>	<b>Disolvent</b>	<b>Sistema aplicació</b>			<input checked="" type="checkbox"/> <i>Neteja</i>	
<i>embalatge</i>	<i>bossa polietilè</i>						<input checked="" type="checkbox"/> <i>Estabilització</i>	
							<input checked="" type="checkbox"/> <i>Consolidació</i>	
							<input type="checkbox"/> <i>Restauració</i>	
							<input checked="" type="checkbox"/> <i>Embalatge</i>	
<input type="checkbox"/> <i>Documentació gràfica</i> <input type="checkbox"/> <i>Veure observacions</i>								

## DOCUMENTACIÓ GRÀFICA

[Més imatges](#)

*imatge inicial*



*imatge final*





## IDENTIFICACIÓ DE LA PEÇA

Objecte	Material de substrat	Tècnica	Descripció	Mesures	Dades arqueològiques	
frontissa	ferro	fosa	dues peces planes yuxtaposades, una d'elles més petita i amb 4 forats. L'altra presenta dos forats que anirien a la porta. No s'ha pogut retornar el moviment.	h. 11'6 cm	Codi Interv.	Denominació intervenció
Tipologia				amp.	048/09	Can Fargas
	Estrat superficial			llarg. 26'30 cm	Identificació arqueològica	
Cronologia				gruix	UE 1302	
				∅		

## ESTAT DE CONSERVACIÓ

Anàlisi visual				Anàlisi físico-química	
<i>alteracions físiques</i>		<i>productes de corrosió</i>		Tipus d'anàlisi	
Estat peça	Tipus alteració	Prod. corrosió	Afectació	Resultats	
peça completa	brutícia superficial	òxids	total		
Núm fragments	concrecions	clorurs	extesa		
	inflaments				
	separació plaques				
	terra concrec.				

## INTERVENCIONS ANTERIORS

Intervencions in situ					Laboratori		OBJECTIUS	
Acció	Producte	%	Disolvent	Sistema aplicació			<input checked="" type="checkbox"/> Neteja	
embalatge	bossa polietilè						<input checked="" type="checkbox"/> Estabilització	
							<input checked="" type="checkbox"/> Consolidació	
							<input type="checkbox"/> Restauració	
							<input checked="" type="checkbox"/> Embalatge	
<input type="checkbox"/> Documentació gràfica <input type="checkbox"/> Veure observacions								

## DOCUMENTACIÓ GRÀFICA

[Més imatges](#)

imatge inicial



imatge final





## IDENTIFICACIÓ DE LA PEÇA

Objecte	Material de substrat	Tècnica	Descripció	Mesures	Dades arqueològiques	
<i>clau, un</i>	<i>ferro</i>	<i>fosa</i>	<i>tija de clau de secció rodona</i>	h. <i>6'9 cm</i>	<b>Codi Interv.</b>	<b>Denominació intervenció</b>
Tipologia				amp. <i>0'6 cm</i>	<i>048/09</i>	<i>Can Fargas</i>
	<b>Estrat superficial</b>			llarg.	<b>Identificació arqueològica</b>	
Cronologia				gruix	<i>UE 1402</i>	
				∅		

## ESTAT DE CONSERVACIÓ

Anàlisi visual				Anàlisi físico-química	
<i>alteracions físiques</i>		<i>productes de corrosió</i>		<b>Tipus d'anàlisi</b>	
<b>Estat peça</b>	<b>Tipus alteració</b>	<b>Prod. corrosió</b>	<b>Afectació</b>		
<i>peça incompleta</i>	<i>brutícia superficial</i>	<i>òxids</i>	<i>total</i>		
<b>Núm fragments</b>	<i>concrecions</i>	<i>clorurs</i>	<i>extesa</i>	<b>Resultats</b>	
	<i>deformacions</i>				
	<i>pèrdua matèria</i>				
	<i>separació plaques</i>				

## INTERVENCIONS ANTERIORS

Intervencions in situ					Laboratori		OBJECTIUS	
<b>Acció</b>	<b>Producte</b>	<b>%</b>	<b>Disolvent</b>	<b>Sistema aplicació</b>			<input checked="" type="checkbox"/> <i>Neteja</i>	
<i>embalatge</i>	<i>bossa polietilè</i>						<input checked="" type="checkbox"/> <i>Estabilització</i>	
							<input checked="" type="checkbox"/> <i>Consolidació</i>	
							<input type="checkbox"/> <i>Restauració</i>	
							<input checked="" type="checkbox"/> <i>Embalatge</i>	
<input type="checkbox"/> <i>Documentació gràfica</i> <input type="checkbox"/> <i>Veure observacions</i>								

## DOCUMENTACIÓ GRÀFICA

[Més imatges](#)

*imatge inicial*



*imatge final*







## IDENTIFICACIÓ DE LA PEÇA

Objecte	Material de substrat	Tècnica	Descripció	Mesures	Dades arqueològiques					
<i>indeterminat</i>	<i>ferro</i>	<i>fosa</i>	fragment de placa i 2 grups de 2 tiges llarges i primes retorçades entre si Mesures: Placa: 5 x 4cm Tiges: alçada 4'36 cm gruix 2'2 (el grup)	h.		<table border="1"> <tr> <th>Codi Interv.</th> <th>Denominació intervenció</th> </tr> <tr> <td>048/09</td> <td>Can Fargas</td> </tr> </table>	Codi Interv.	Denominació intervenció	048/09	Can Fargas
Codi Interv.	Denominació intervenció									
048/09	Can Fargas									
Tipologia				amp.		<table border="1"> <tr> <th colspan="2">Identificació arqueològica</th> </tr> <tr> <td colspan="2">UE 1405</td> </tr> </table>	Identificació arqueològica		UE 1405	
Identificació arqueològica										
UE 1405										
	Estrat superficial		llarg.							
Cronologia			gruix							
			∅							

## ESTAT DE CONSERVACIÓ

Anàlisi visual				Anàlisi físico-química	
<i>alteracions físiques</i>		<i>productes de corrosió</i>		Tipus d'anàlisi	
Estat peça	Tipus alteració	Prod. corrosió	Afectació		
<i>peça incompleta</i>	<i>brutícia superficial</i>	<i>òxids</i>	<i>total</i>		
Núm fragments	<i>deformacions</i>	<i>clorurs</i>	<i>extesa</i>		
	<i>concrecions</i>				
	<i>separació plaques</i>				
	<i>butllofes</i>			Resultats	

## INTERVENCIONS ANTERIORS

Intervencions in situ					Laboratori		OBJECTIUS	
Acció	Producte	%	Disolvent	Sistema aplicació			<input checked="" type="checkbox"/> Neteja	
<i>embalatge</i>	<i>bossa polietilè</i>						<input checked="" type="checkbox"/> Estabilització	
							<input checked="" type="checkbox"/> Consolidació	
							<input checked="" type="checkbox"/> Restauració	
							<input checked="" type="checkbox"/> Embalatge	
<input type="checkbox"/> Documentació gràfica <input type="checkbox"/> Veure observacions								

## DOCUMENTACIÓ GRÀFICA

[Més imatges](#)

*imatge inicial*



*imatge final*





## IDENTIFICACIÓ DE LA PEÇA

Objecte	Material de substrat	Tècnica	Descripció	Mesures	Dades arqueològiques	
<i>clau, un</i>	<i>ferro</i>	<i>fosa</i>	<i>clau de ferro de secció rodona i amb restes de les estries de cargolament</i>	<i>h.</i> 7'6 cm	<b>Codi Interv.</b>	<b>Denominació intervenció</b>
<b>Tipologia</b>				<i>amp.</i> 2'5 cm	<i>048/09</i>	<i>Can Fargas</i>
	<b>Estrat superficial</b>			<i>llarg.</i>	<b>Identificació arqueològica</b>	
<b>Cronologia</b>				<i>gruix</i>	<i>UE 1417</i>	
				$\emptyset$		

## ESTAT DE CONSERVACIÓ

Anàlisi visual				Anàlisi físico-química	
<i>alteracions físiques</i>		<i>productes de corrosió</i>		<b>Tipus d'anàlisi</b>	
<b>Estat peça</b>	<b>Tipus alteració</b>	<b>Prod. corrosió</b>	<b>Afectació</b>		
<i>peça completa</i>	<i>brutícia superficial</i>	<i>òxids</i>	<i>total</i>		
<b>Núm fragments</b>	<i>deformacions</i>	<i>clorurs</i>	<i>total</i>	<b>Resultats</b>	
	<i>inflaments</i>				
	<i>concrecions</i>				
	<i>picadures</i>				

## INTERVENCIONS ANTERIORS

Intervencions in situ					Laboratori		OBJECTIUS	
<b>Acció</b>	<b>Producte</b>	<b>%</b>	<b>Disolvent</b>	<b>Sistema aplicació</b>			<input checked="" type="checkbox"/> <i>Neteja</i>	
<i>embalatge</i>	<i>bossa polietilè</i>						<input checked="" type="checkbox"/> <i>Estabilització</i>	
							<input checked="" type="checkbox"/> <i>Consolidació</i>	
							<input type="checkbox"/> <i>Restauració</i>	
							<input checked="" type="checkbox"/> <i>Embalatge</i>	
<input type="checkbox"/> <i>Documentació gràfica</i> <input type="checkbox"/> <i>Veure observacions</i>								

## DOCUMENTACIÓ GRÀFICA

[Més imatges](#)

*imatge inicial*



*imatge final*





## IDENTIFICACIÓ DE LA PEÇA

Objecte	Material de substrat	Tècnica	Descripció	Mesures	Dades arqueològiques	
<i>clau, un?</i>	<i>ferro</i>	<i>fosa</i>	<i>Possible tija de clau de secció quadrada</i>	<i>h.</i> <i>6'6 cm</i>	<b>Codi Interv.</b>	<b>Denominació intervenció</b>
<b>Tipologia</b>				<i>amp.</i> <i>0'9 cm</i>	<i>048/09</i>	<i>Can Fargas</i>
	<b>Estrat superficial</b>			<i>llarg.</i>	<b>Identificació arqueològica</b>	
<b>Cronologia</b>				<i>gruix</i>	<i>UE 1602</i>	
				$\emptyset$		

## ESTAT DE CONSERVACIÓ

Anàlisi visual				Anàlisi físico-química	
<i>alteracions físiques</i>		<i>productes de corrosió</i>		<b>Tipus d'anàlisi</b>	
<b>Estat peça</b>	<b>Tipus alteració</b>	<b>Prod. corrosió</b>	<b>Afectació</b>		
<i>peça incompleta</i>	<i>brutícia superficial</i>	<i>òxids</i>	<i>total</i>		
<b>Núm fragments</b>	<i>concrecions</i>	<i>clorurs</i>	<i>extesa</i>	<b>Resultats</b>	
	<i>deformacions</i>	<i>carbonats</i>	<i>puntual</i>		
	<i>pèrdua matèria</i>				
	<i>picadures</i>				

## INTERVENCIONS ANTERIORS

Intervencions in situ					Laboratori		OBJECTIUS	
<b>Acció</b>	<b>Producte</b>	<b>%</b>	<b>Disolvent</b>	<b>Sistema aplicació</b>			<input checked="" type="checkbox"/> <i>Neteja</i>	
<i>embalatge</i>	<i>bossa polietilè</i>						<input checked="" type="checkbox"/> <i>Estabilització</i>	
							<input checked="" type="checkbox"/> <i>Consolidació</i>	
							<input type="checkbox"/> <i>Restauració</i>	
							<input checked="" type="checkbox"/> <i>Embalatge</i>	
<input type="checkbox"/> <i>Documentació gràfica</i> <input type="checkbox"/> <i>Veure observacions</i>								

## DOCUMENTACIÓ GRÀFICA

[Més imatges](#)

*imatge inicial*



*imatge final*





## IDENTIFICACIÓ DE LA PEÇA

Objecte	Material de substrat	Tècnica	Descripció	Mesures	Dades arqueològiques					
<i>ganxo/ tascó?</i>	<i>ferro</i>	<i>fosa</i>	- Ganxo de secció rodona amb els extrems doblegats. 17'5 cm x 2'75 cm -Possible tascó rectangular amb un extrem més estret i prim: 7'8 x 3'23 cm -dos fragments indeterminats	h.		<table border="1"> <thead> <tr> <th>Codi Interv.</th> <th>Denominació intervenció</th> </tr> </thead> <tbody> <tr> <td>048/09</td> <td>Can Fargas</td> </tr> </tbody> </table>	Codi Interv.	Denominació intervenció	048/09	Can Fargas
Codi Interv.	Denominació intervenció									
048/09	Can Fargas									
Tipologia				amp.						
	Estrat superficial			llarg.						
Cronologia			gruix							
			∅		<table border="1"> <thead> <tr> <th colspan="2">Identificació arqueològica</th> </tr> </thead> <tbody> <tr> <td colspan="2">UE 1710</td> </tr> </tbody> </table>	Identificació arqueològica		UE 1710		
Identificació arqueològica										
UE 1710										

## ESTAT DE CONSERVACIÓ

Anàlisi visual				Anàlisi físico-química	
<i>alteracions físiques</i>		<i>productes de corrosió</i>		Tipus d'anàlisi	
Estat peça	Tipus alteració	Prod. corrosió	Afectació		
<i>peça completa</i>	<i>brutícia superficial</i>	<i>òxids</i>	<i>total</i>		
Núm fragments	<i>concrecions</i>	<i>clorurs</i>	<i>extesa</i>		
	<i>esquerdes</i>				
	<i>inflaments</i>				
	<i>separació plaques</i>			Resultats	

## INTERVENCIONS ANTERIORS

Intervencions in situ					Laboratori		OBJECTIUS	
Acció	Producte	%	Disolvent	Sistema aplicació			<input checked="" type="checkbox"/> Neteja	
<i>embalatge</i>	<i>bossa polietilè</i>						<input checked="" type="checkbox"/> Estabilització	
							<input checked="" type="checkbox"/> Consolidació	
							<input type="checkbox"/> Restauració	
							<input checked="" type="checkbox"/> Embalatge	
<input type="checkbox"/> Documentació gràfica <input type="checkbox"/> Veure observacions								

## DOCUMENTACIÓ GRÀFICA

[Més imatges](#)

*imatge inicial*



*imatge final*







## **ANNEX V. INVENTARI FOTOGRÀFIC**

<b>NÚMERO</b>	<b>CALA</b>	<b>UE</b>	<b>ORIENTACIÓ</b>	<b>DESCRIPCIÓ</b>
Figura 1	-	-	sud-oest	Vista de l'actual masia des de l'Avinguda de Frederic Rahola.
Figura 2	100	0107, 0199	sud-oest	Fons del retall 0107 tallant el nivell geològic
Figura 3	200	0206, 0208, 0209	nord-oest	El mur del XVII 0206 amb els nivells associats 0208 i 0209
Figura 4	200	0206, 0219, 0220	sud-oest	El mur del XVII 0206 cobrint les estructures 0219 (s.XVI) i 0220 (s.XIII)
Figura 5	300	0305, 0311, 0319, 0323	nord-est	El mur del segle XIII 0311. Al costat la sitja del XVII 0323
Figura 6	400	0405, 0499	sud-est	La canalització 0405 sobre el nivell geològic
Figura 7	500	0502, 0503	nord-est	La premsa 0502 (encofrada en l'alçat de la torre) i el dipòsit 0503
Figura 8	500	0506, 0599	nord-est	La fonamentació de la torre sobre el nivell geològic
Figura 9	500	-	-	Inscripció a l'interior de la peça MUHBA.9253
Figura 10	500	-	-	Resultat final del procés de restauració de la peça MUHBA.9253
Figura 11	600	0604, 0603, 0605	sud-oest	arrancament del dipòsit del segle XX 0604
Figura 12	700	0703, 0705, 0707, 0714	sud-est	Dipòsits del XVIII i la canalització també del XVIII 0709 encofrada sota la fonamentació del segle XVII
Figura 13	800	0802, 0899	sud-est	Possible rasa de vinya a la zona enjardinada
Figura 14	900	0914, 0916	nord-est	Restes de l'atalussament del relleu en l'espai proper al torrent de la Carabassa
Figura 15	1000	1006, 1007	nord-est	Alçat del mur 1007
Figura 16	1100	1102	sud-est	Dipòsit enrajolat del segle XX 1102
Figura 17	1200	1209	sud-est	Pavimentació enrajolada del segle XIX 1209
Figura 18	1200	1209	sud-oest	Pavimentació enrajolada del segle XIX 1209
Figura 19	1300	1302, 1305,	sud-est	El paviment del segle XVII i el seu sòcol entregant-se a l'alçat de la torre
Figura 21	1300	1302	sud-oest	Detall de la inscripció al paviment 1302
Figura 22	1400	1412, 1419, 1420, 1421	sud-est	Canalització del segle XIX tallant la sitja 1421
Figura 23	1400	1409, 1410, 1411	sud-est	Nivells constructius del segle XVIII tallats per la rasa de la canalització 1412
Figura 24	1500	1504, 1517, 1515	sud-oest	Arqueta del segle XX tallant les sitges medievals
Figura 25	1500	1504, 0515	nord-est	La sitja 1515 tallada per l'arqueta 1504
Figura 26	1500	1507, 1508	oest	La sitja 1507
Figura 27	1600	1603	sud-est	L'enderroc 1603
Figura 28	1700	1716, 1717, 1719, 1720	nord-oest	Conjunt d'estructures dels segles XV i XVI
Figura 29	1700	1716, 1717, 1719, 1720	nord-oest	Conjunt d'estructures dels segles XV i XVI
Figura 30	1800	1808, 1809. 1899	sud-oest	El retall 1808 reblert per 1809

Figura 31	1900	1999	sud-est	Fonamentació del segle XVIII recolzant sobre el nivell geològic
Figura 32	100	102	nord-est	Anivellament de l'espai enjardinat
Figura 33	100	108	nord-est	rebliment del retall 0107
Figura 34	100	107	nord-est	retall 0107
Figura 35	200	0202, 0204	sud-est	desguàs del safareig i primer nivell de terraplenat del jardí
Figura 36	200	204	sud-oest	Nivell de terraplenat del jardí al segle XIX
Figura 37	200	0208, 0206	sud-est	Mur del segle XVII i el seu nivell constructiu 0208
Figura 38	200	0206, 0209	nord-oest	Mur del segle XVII en planta i l'abocament constructiu 0209
Figura 39	300	0303, 0304, 0305	nord-oest	Ninell constructiu del segle XVII tallat per la rasa de la canalització 0305
Figura 40	300	0303, 0305, 0308, 0316	nord-oest	A dalt, canalització 0305. A baix, canalització 0308 tallada per 0316
Figura 41	300	0311, 0312	nord-oest	El mur del segle XIII 0311 i el nivell associat 0312
Figura 42	300	0311, 0317	sud-est	Espoli del mur 0311 generat en el moment constructiu del segle XVII
Figura 43	300	0311, 0317, 0319,	nord-oest	El nivell 0319 associat al mur 0311 i la sitja del segle XVII 032
Figura 44	400	401	sud-oest	Paviment contemporani 0401
Figura 45	400	403	sud-est	Preparació d'un paviment previ a 0401
Figura 46	400	0405, 0499	sud-oest	Restes de la canalització 0405. La seva rasa talla el nivell geològic
Figura 47	500	0501, 0502	nord-est	La premsa 0502 (encofrada en l'alçat de la torre) i el dipòsit 0503 amortitzats per 0501
Figura 48	500	0502, 0503	nord-est	El conjunt de la premsa i el dipòsit
Figura 49	500	0502, 0503, 0504, 0599	nord-oest	Restes del paviment del XIX 0504 associades a 0503
Figura 50	500	0506, 0507	nord-est	Única filada de fonamentació de la torre recolzant sobre el geològic i arcada del XVII adossada a la torre
Figura 51	600	601	sud-oest	Anivellament amb runa preparant la pavimentació del segle XX
Figura 52	600	0602, 0603, 0604, 0605	sud-oest	El dipòsit 0604 i el paviment 0605 (primera meitat segle XX) tallats per la rasa del servei 0603
Figura 53	700	701	sud-oest	Nivell d'amortització del segle XIX
Figura 54	700	0703, 0704, 0705, 0707, 0709, 0710	sud-oest	Dipòsits del XVIII i la canalització també del XVIII 0709 encofrada sota la fonamentació del segle XVII
Figura 55	800	801	sud-oest	Anivellament de l'espai enjardinat
Figura 56	800	0802, 0899	sud-oest	Possible rasa de vinya prèvia a la creació del jardí
Figura 57	900	0903, 0914	nord-est	Anivellament adossant-se al mur de fonamentació del segle XVIII
Figura 58	900	0913, 0916, 0917, 0914	nord-oest	Nivell constructiu del segle XVII i la rasa d'atalussament 0916
Figura 59	900	0914, 0920, 0921, 0922	nord-est	Nivells constructius del segle XVII salvant la forta pendent del relleu cap al torrent de la Carabassa
Figura 60	1000	1003, 1004	nord-est	Terraplenat constructiu afectat pel cau 1004
Figura 61	1000	1005	nord-est	Segon nivell de terraplenat sota 1003
Figura 62	1000	1006, 1007	nord-est	Alçat del mur 1007
Figura 63	1100	1101	sud-oest	Amortització del dipòsit 1102
Figura 64	1100	1102	sud-oest	El dipòsit de primera meitat del segle XX 1102

Figura 65	1200	1202, 1205, 1208, 1299	nord-oest	El paviment del segle XIX acompanyat del graó 1205. Darrere, ja apareix el nivell geològic.
Figura 66	1300	1302	nord-est	Enrajolat del segle XVII
Figura 67	1300	1302, 1303, 1305	sud-est	Sòcol del paviment del segle XVII tapant la fonamentació de la torre romànica
Figura 68	1300	1302, 1304	nord-oest	Paviment del segle XVII entregant-se al parament del segle XIII
Figura 69	1300	1302, 1304, 1306	nord-est	Arqueta indeterminada al paviment 1302
Figura 70	1400	1403	sud-est	Possible nivell d'estabulació de primera meitat del segle XX.
Figura 71	1400	1404, 1406, 1409	sud-est	Tub de plom protegit per una coberta de teules
Figura 72	1400	1409, 1410	sud-est	Anivellaments constructius del segle XVIII amb runa abocada
Figura 73	1400	1412, 1418, 1419, 1421	sud-est	La canalització del XIX 1412. La seva rasa talla la sitja del XVII 1421
Figura 74	1500	1505, 1599	sud-est	La fonamentació de la torre romànica recolzant en el nivell geològic
Figura 75	1500	1505, 1504, 1599	sud-oest	La fonamentació de la torre romànica recolzant en el nivell geològic. Al costat, l'arqueta 1504
Figura 76	1500	1504	sud-oest	L'arqueta de segona meitat del XX 1504, relacionada amb el funcionament de la torre com a garatge
Figura 77	1500	1507	oest	Interior de la sitja del segle XVII 1507
Figura 78	1500	1508	est	Reforç d'obra del coll de la sitja 1507
Figura 79	1500	1504, 1517, 1518	sud-est	La sitja 1517 amb el reblliment secundari 1518 abocat en el moment de construcció de 1504
Figura 80	1600	1605	sud-est	L'anivellament del segle XVII 1605
Figura 81	1600	1606	sud-est	El nivell de circulació 1606
Figura 82	1700	1701, 1703	nord-est	Nivells de preparació de l'enllosat del pati central de la masia
Figura 83	1700	1719	nord-oest	L'estructura de combustió 1719
Figura 84	1700	1717	nord-oest	El dipòsit del segle XVI 1717
Figura 85	1800	1801	sud-est	Ubicació de la cala 1800 a l'espai enjardinat a l'est de la masia
Figura 86	1800	1808, 1899	sud-est	El retall 1808 tallant el nivell geològic
Figura 87	1900	1999	sud-est	La fonamentació del segle XVIII penjada sobre el geològic. Continua baixant el contrafort del segle XX